

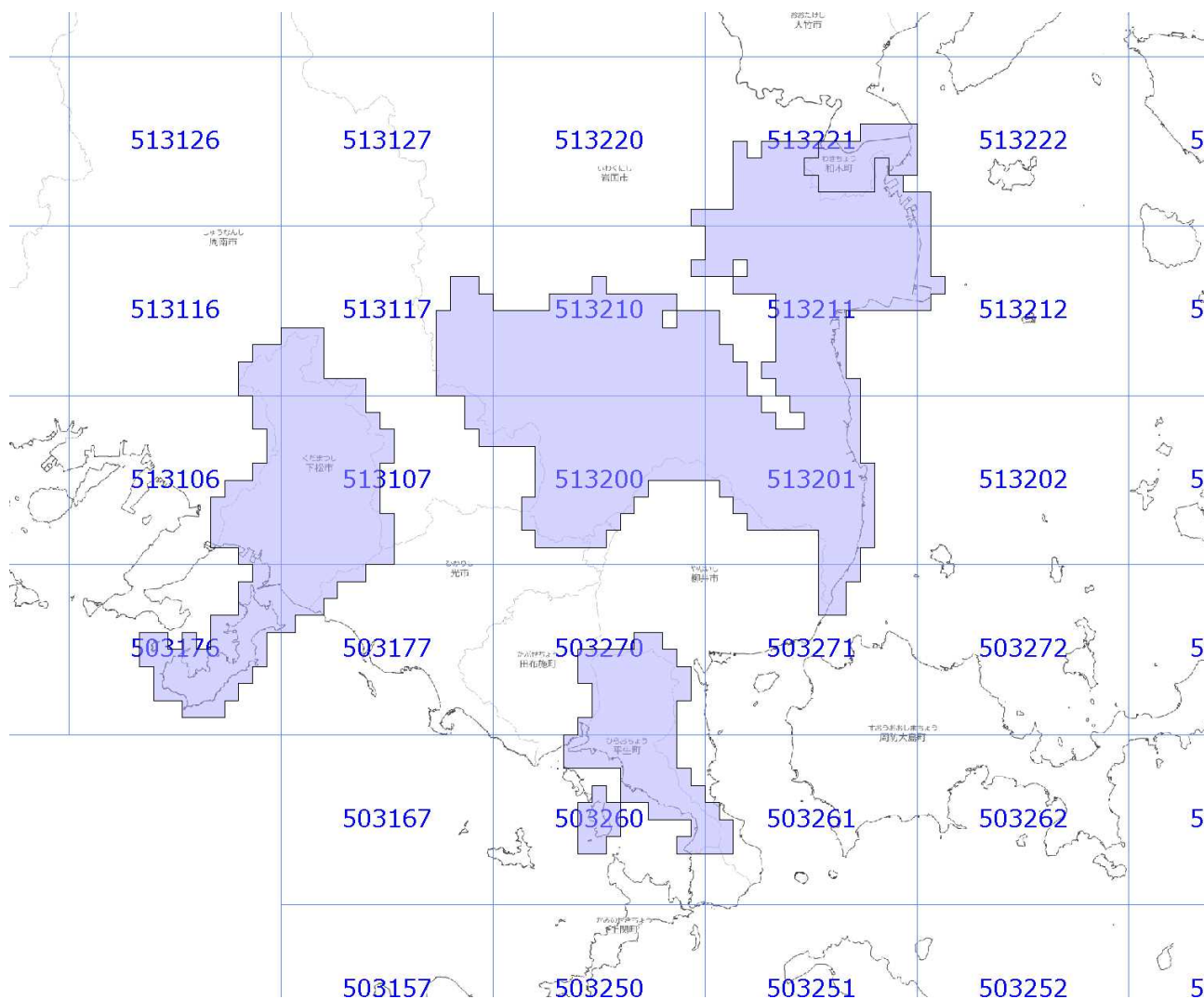




# 面的更新による概ねの更新範囲 (令和4年4月1日更新)

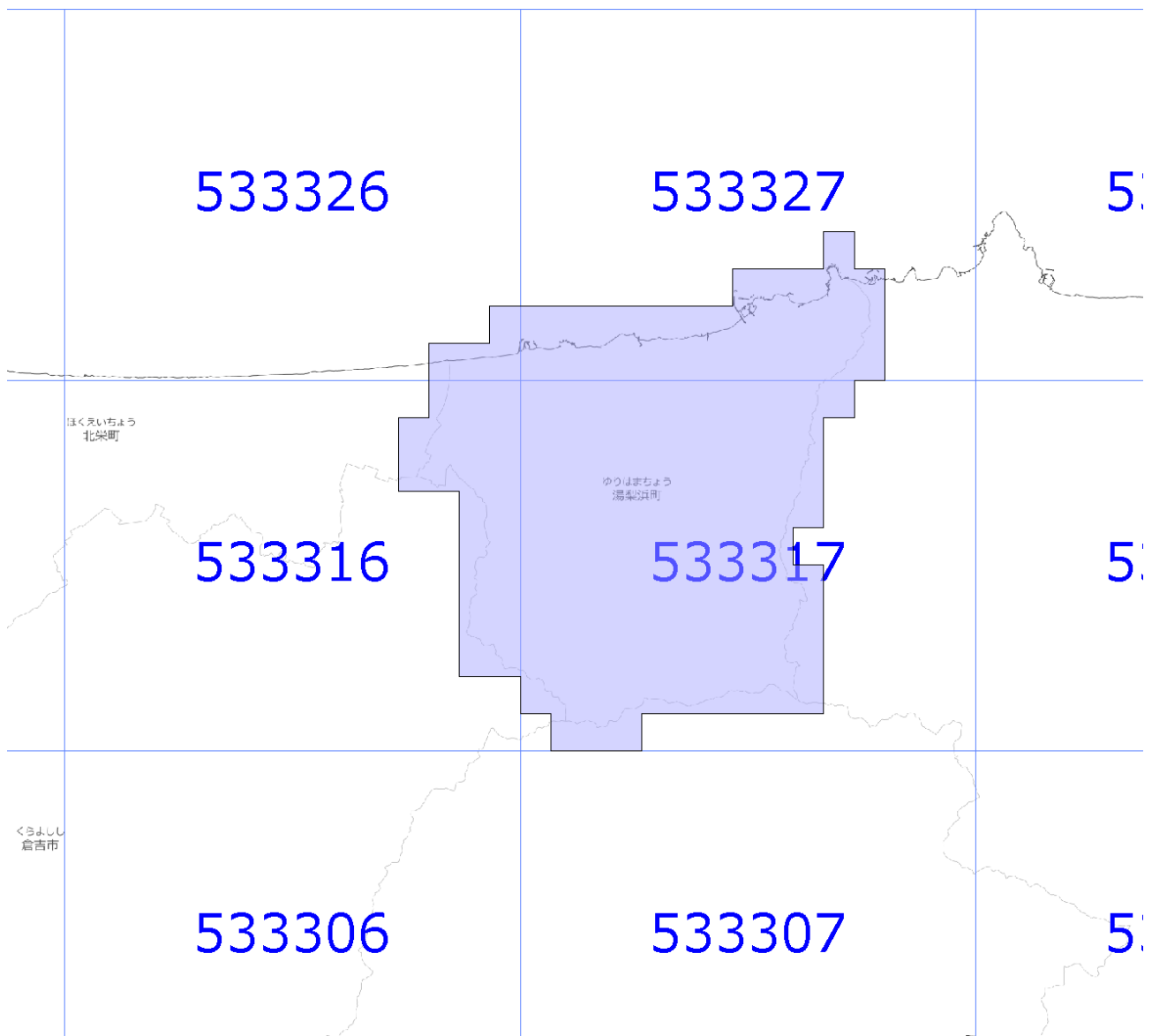
 : 概ねの更新範囲  
 : 2次メッシュ番号



使用した原典資料	原典資料の測量年月
数値地形図 (下松市)	令和2年9月～令和3年3月
数値地形図 (岩国市)	令和元年10月～令和2年3月
数値地形図 (和木町)	令和2年7月～令和3年3月
数値地形図 (平生町)	令和2年5月～令和3年3月



# 面的更新による概ねの更新範囲 (令和4年4月1日更新)

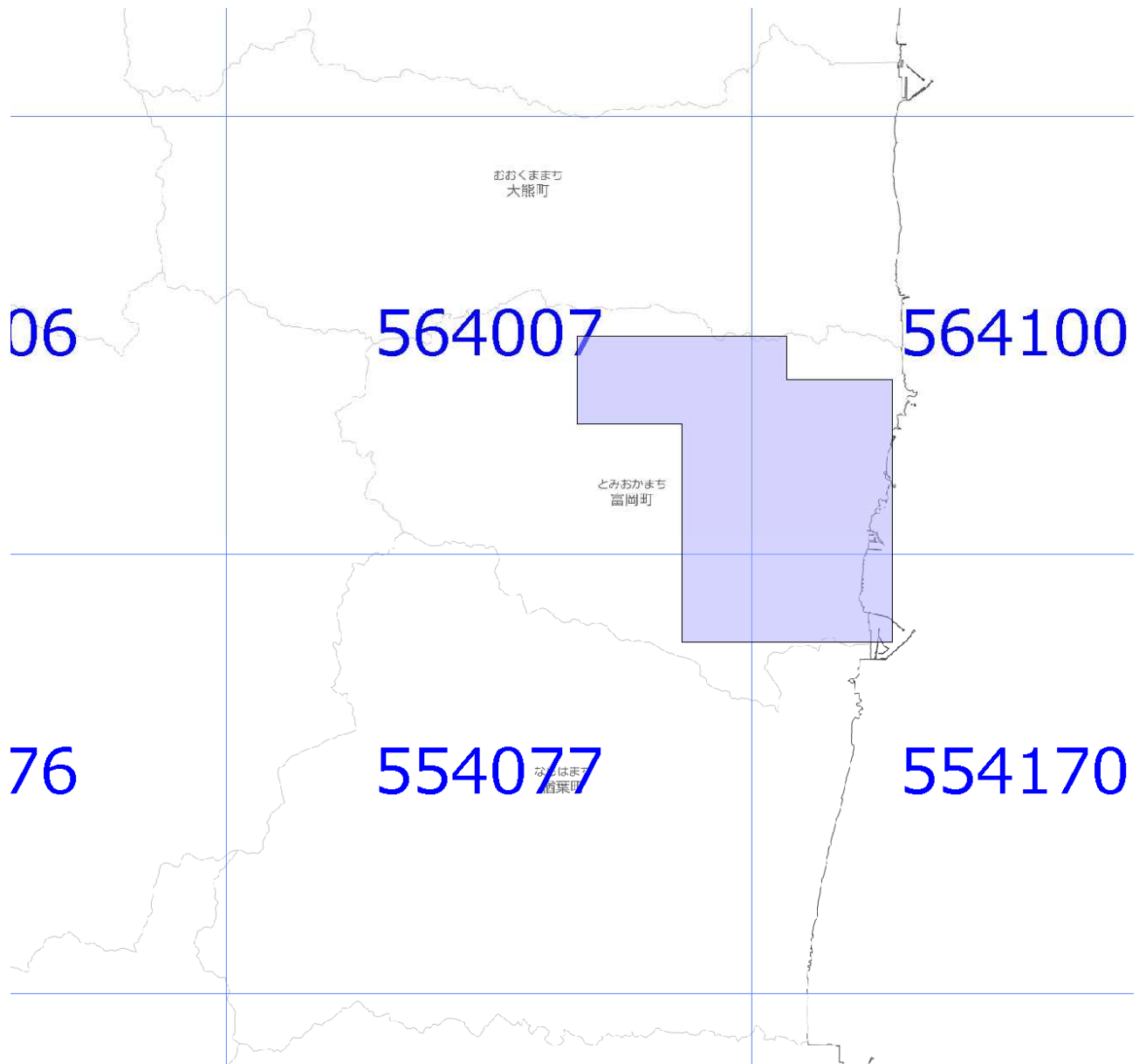
-  : 概ねの更新範囲
-  : 2次メッシュ番号



使用した原典資料	原典資料の測量年月
都市計画基図 (湯梨浜町)	令和2年7月～令和3年3月



# 面的更新による概ねの更新範囲 (令和4年4月1日更新)

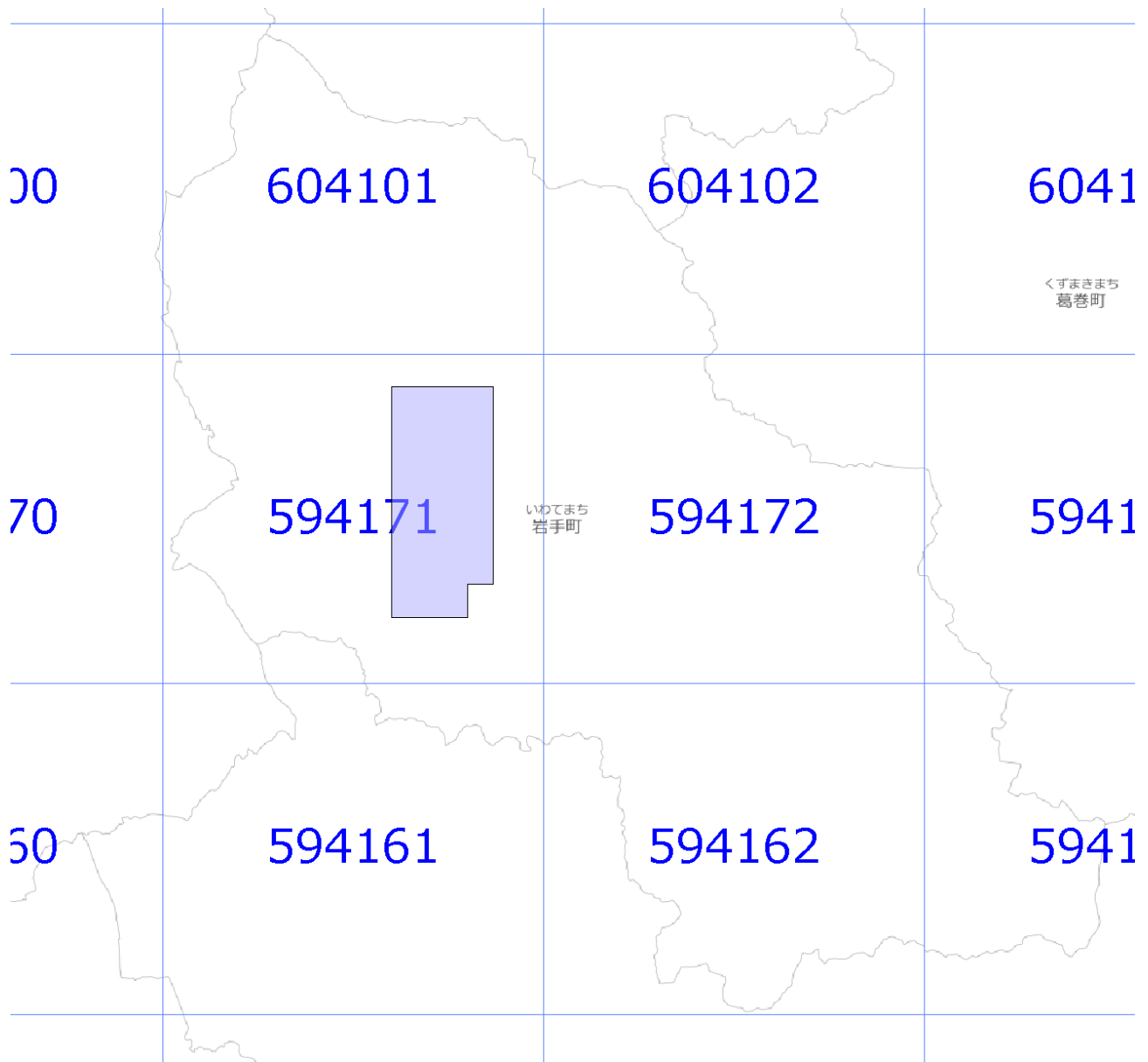
-  : 概ねの更新範囲
-  : 2次メッシュ番号



使用した原典資料	原典資料の測量年月
数値地形図 (富岡町)	令和元年10月～令和2年3月

# 面的更新による概ねの更新範囲 (令和4年4月1日更新)

-  : 概ねの更新範囲
-  : 2次メッシュ番号



使用した原典資料	原典資料の測量年月
都市計画基図（岩手町）	平成30年11月～令和2年3月