

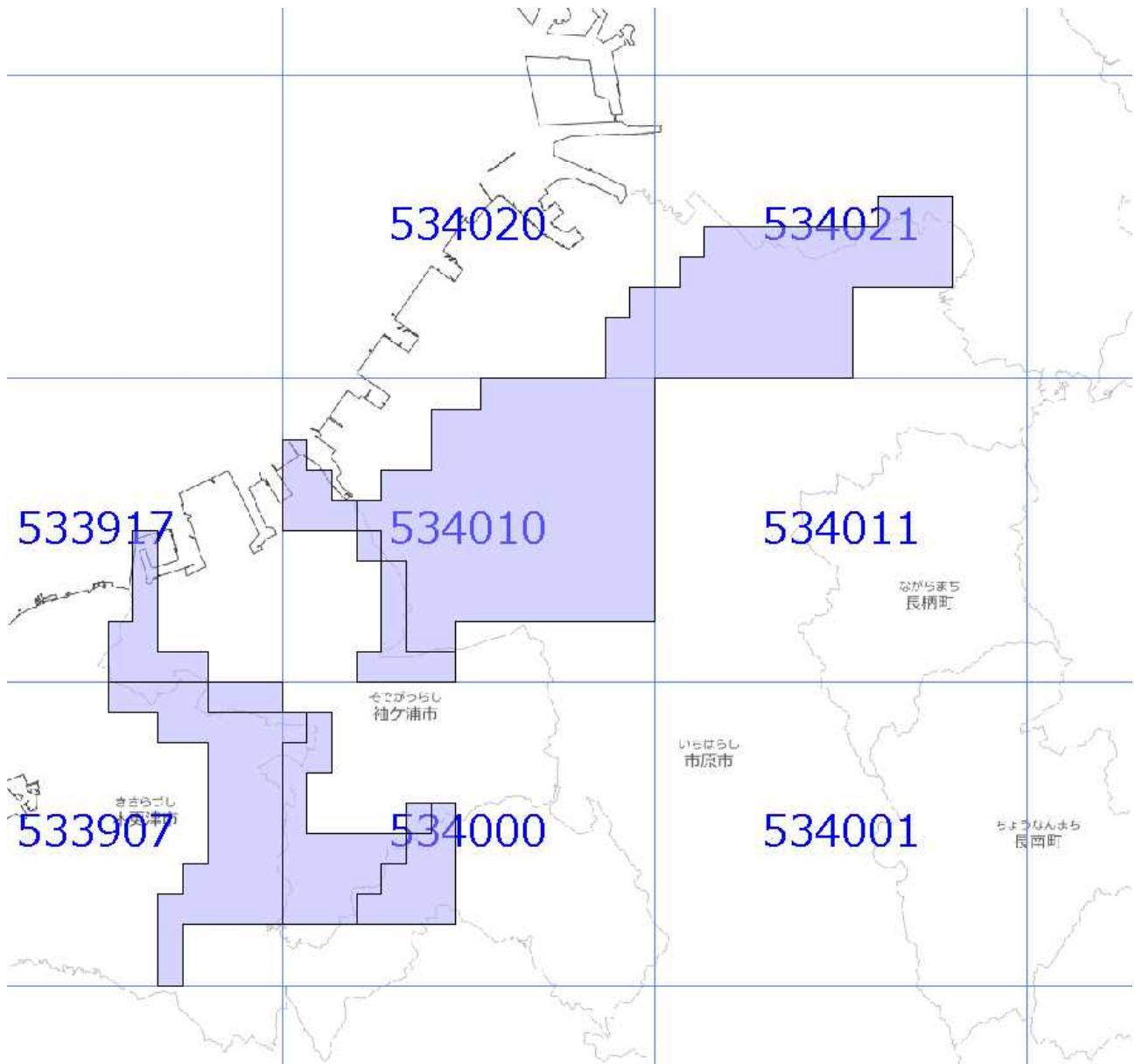


# 主要地物面的更新による概ねの更新範囲 (令和4年3月3日更新)

-  : 概ねの更新範囲
-  : 2次メッシュ番号



使用した原典資料

数値写真 (千葉地区)

原典資料の測量年月

令和元年6～10月撮影