

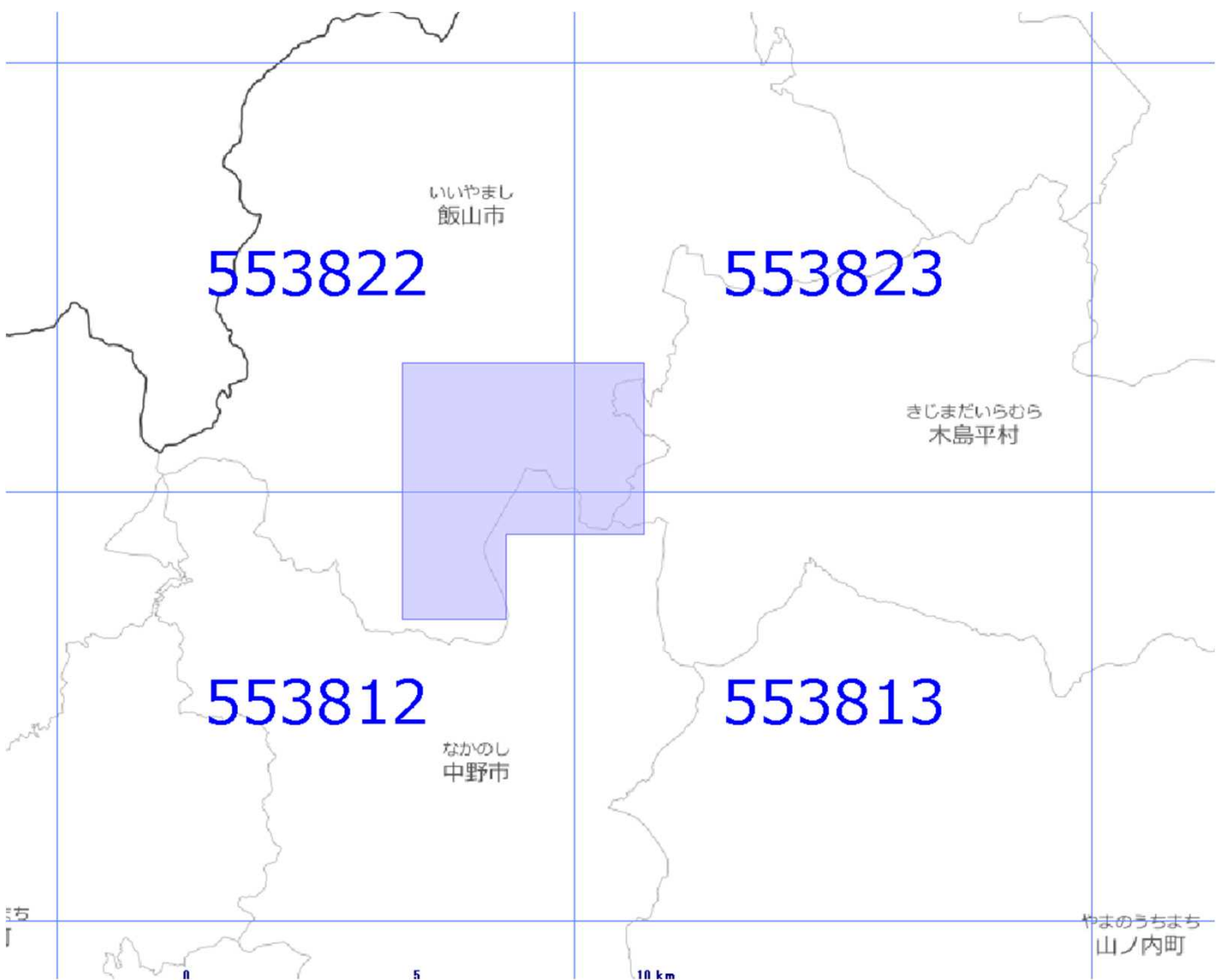


面的更新による概ねの更新範囲 (令和4年2月10日更新)

-  : 概ねの更新範囲
-  : 2次メッシュ番号





使用した原典資料

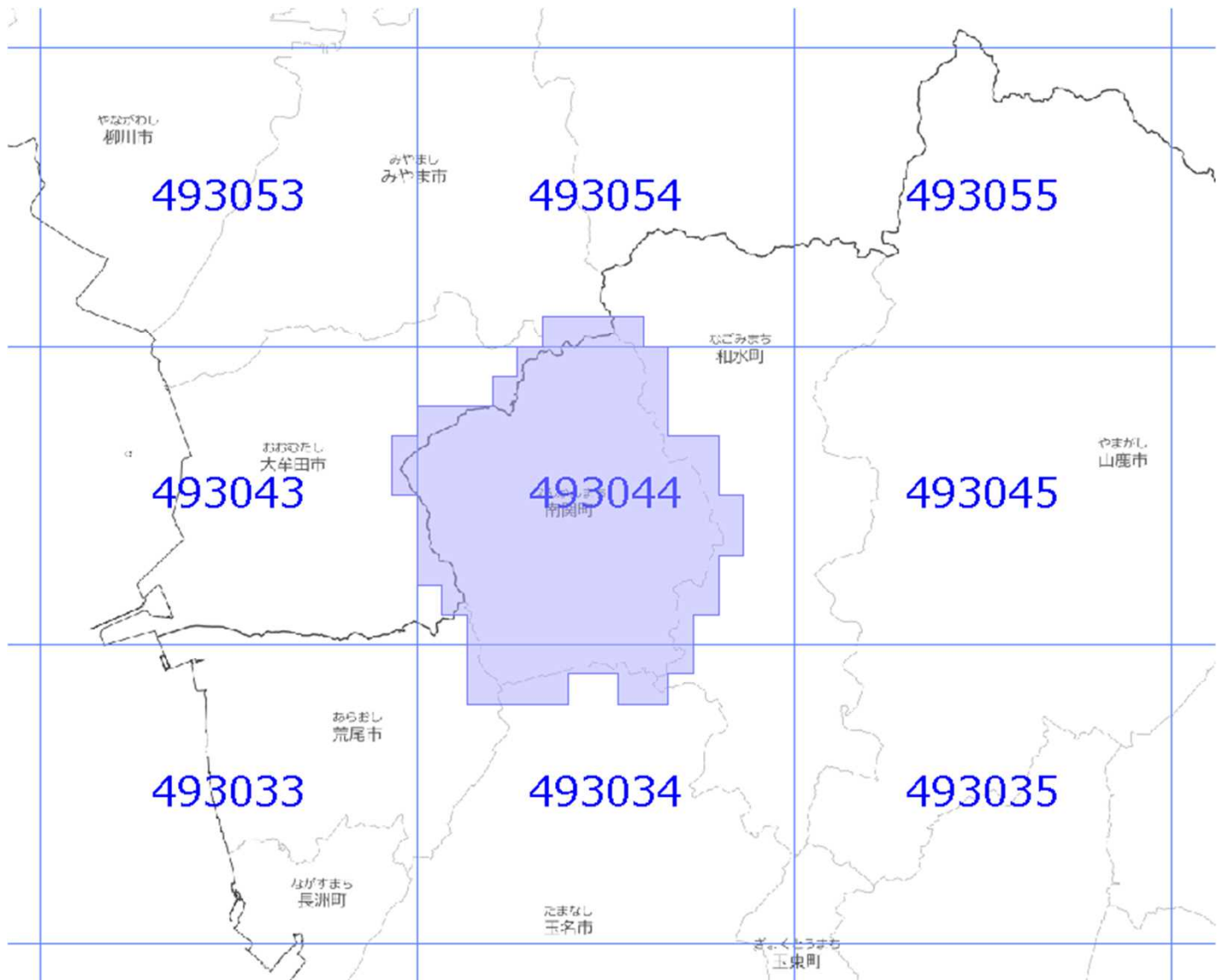
都市計画基図（飯山市）

原典資料の測量年月

平成28年5月～平成31年2月

面的更新による概ねの更新範囲 (令和4年2月10日更新)

-  : 概ねの更新範囲
-  : 2次メッシュ番号





使用した原典資料

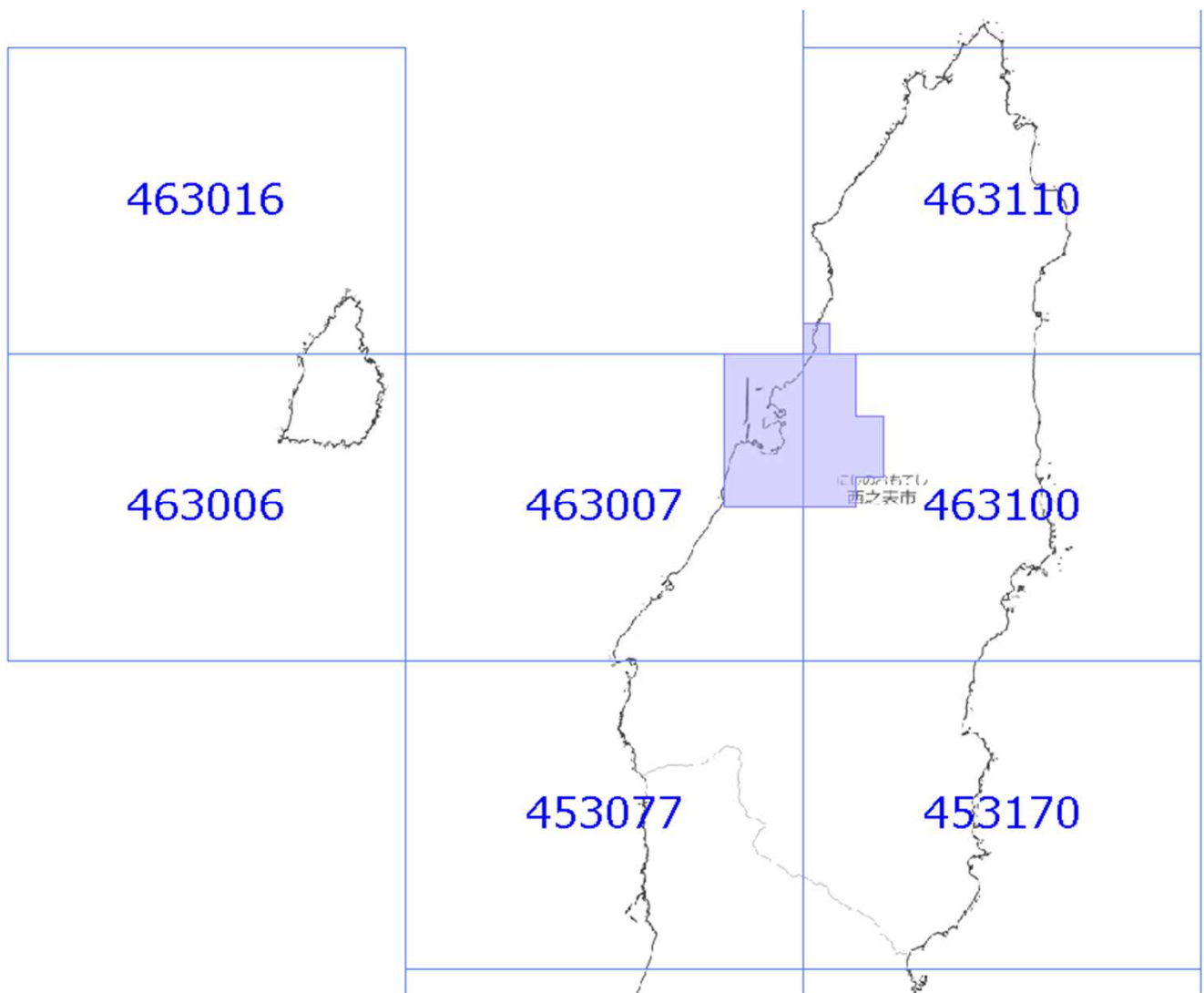
数値地形図 (南関町)

原典資料の測量年月

平成30年9月～平成31年3月



面的更新による概ねの更新範囲 (令和4年2月10日更新)

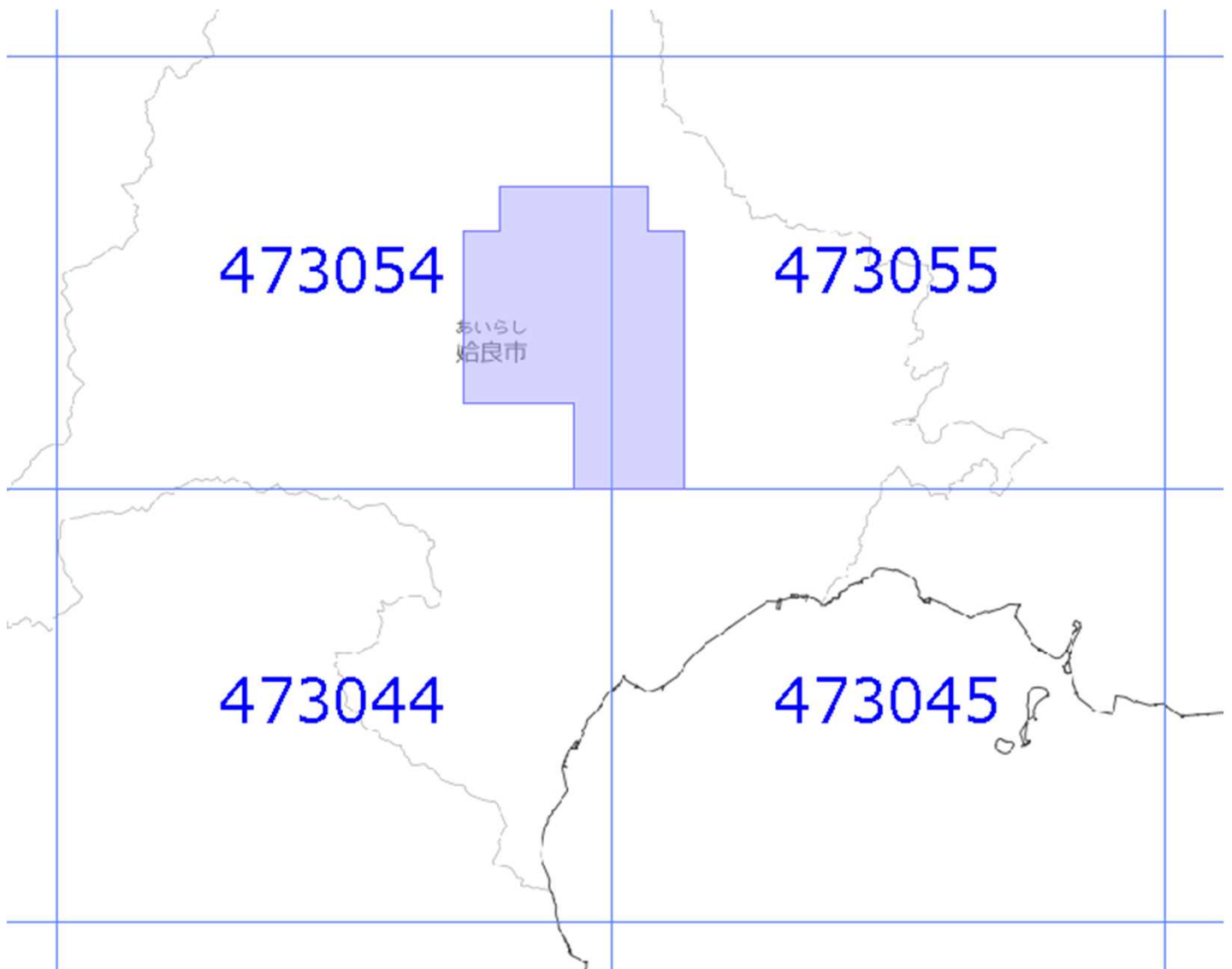
-  : 概ねの更新範囲
-  : 2次メッシュ番号



使用した原典資料	原典資料の測量年月
数値地形図 (西之表市)	令和元年8月～令和2年3月

面的更新による概ねの更新範囲 (令和4年2月10日更新)

-  : 概ねの更新範囲
-  : 2次メッシュ番号



使用した原典資料

数値地形図 (始良市)

原典資料の測量年月

平成28年10月～平成29年3月