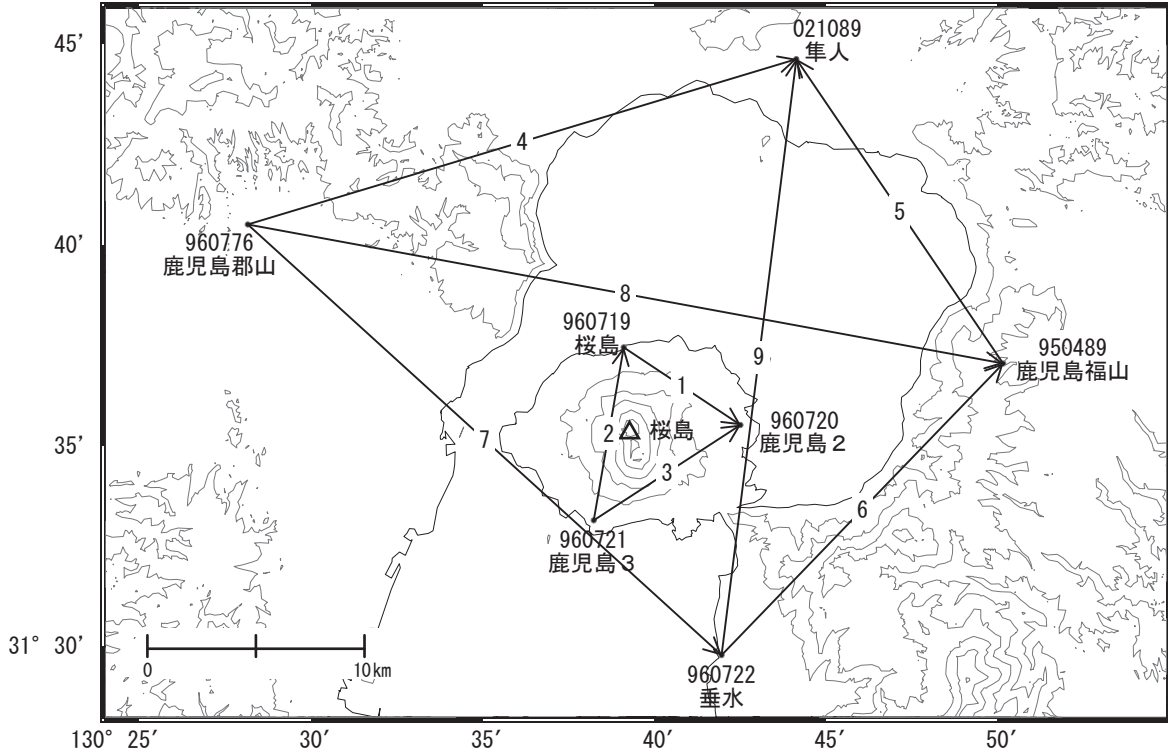


# 桜島周辺の地殻変動

—GEONET(電子基準点等)による連続観測結果—

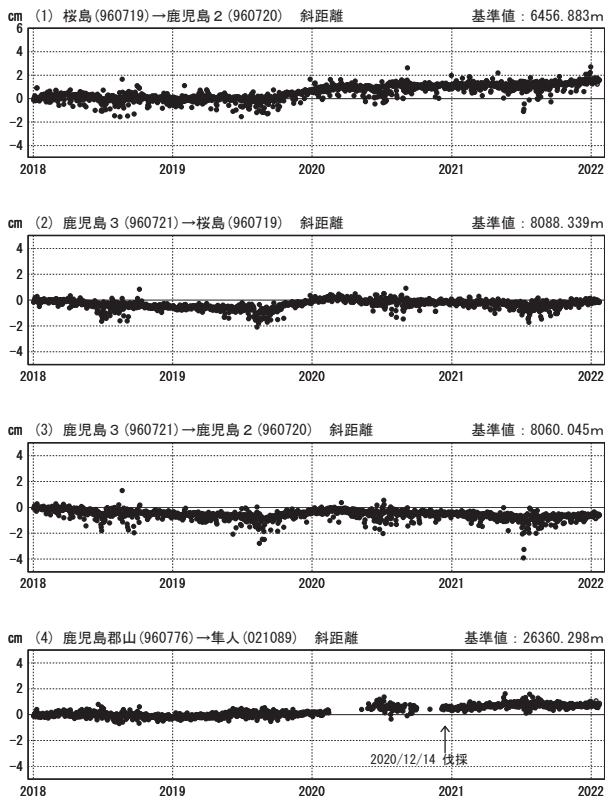
鹿児島(錦江)湾を挟む「鹿児島郡山」-「鹿児島福山」等の基線で2021年11月頃からわずかな伸びが見られます。また、桜島島内の「桜島」-「鹿児島2」等の基線で2021年11月頃からわずかな伸びが見られます。

桜島周辺 GNSS連続観測基線図(1)



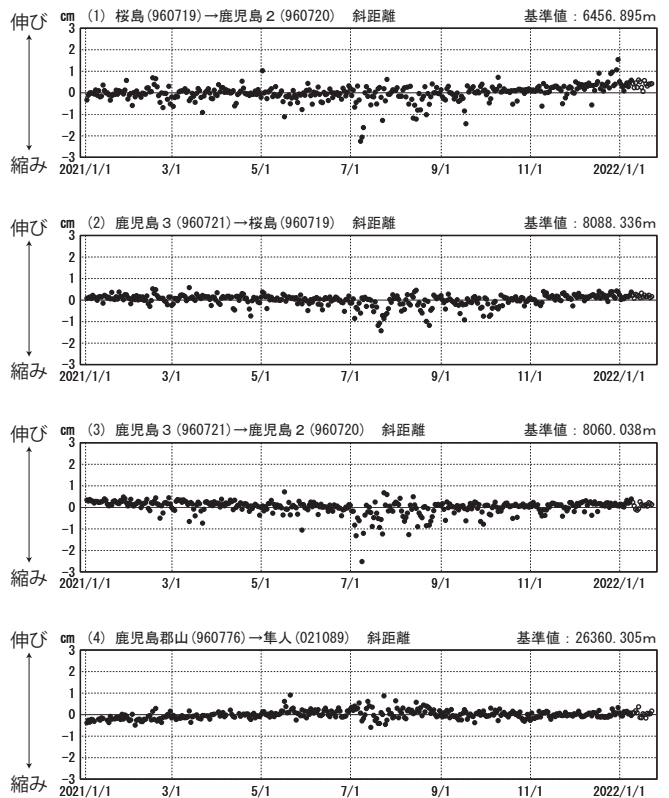
基線変化グラフ

期間: 2018/01/01~2022/01/22 JST



基線変化グラフ

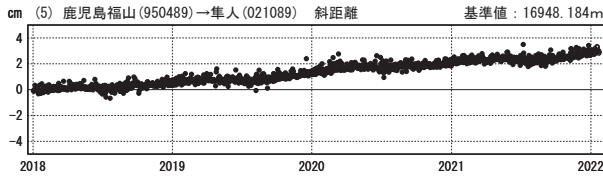
期間: 2021/01/01~2022/01/22 JST



●—[F5:最終解] ○—[R5:速報解]

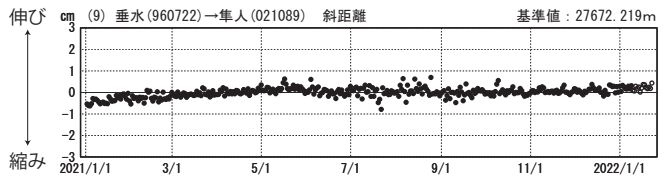
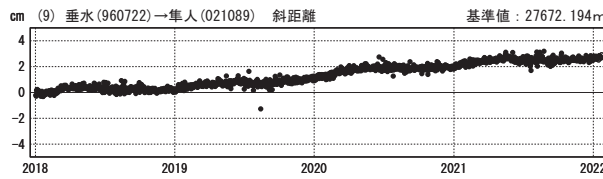
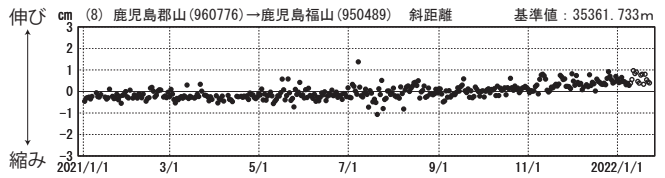
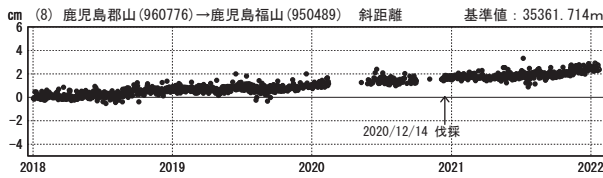
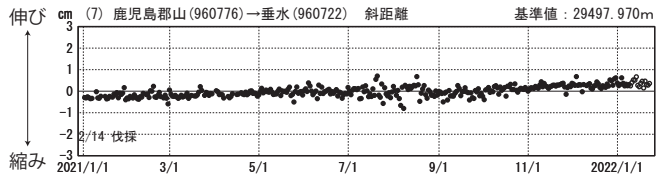
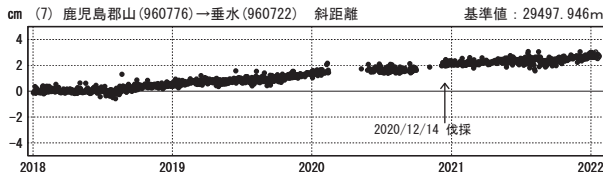
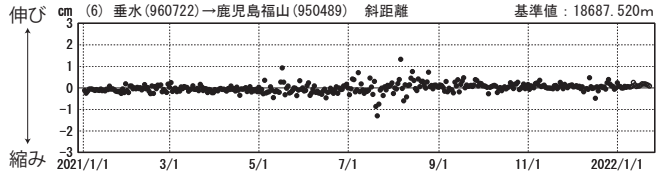
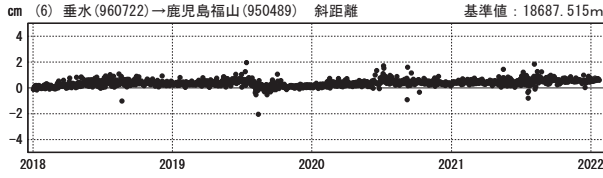
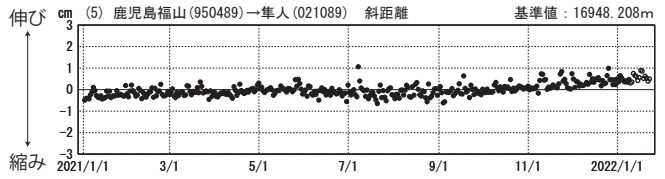
### 基線変化グラフ

期間：2018/01/01～2022/01/22 JST



### 基線変化グラフ

期間：2021/01/01～2022/01/22 JST

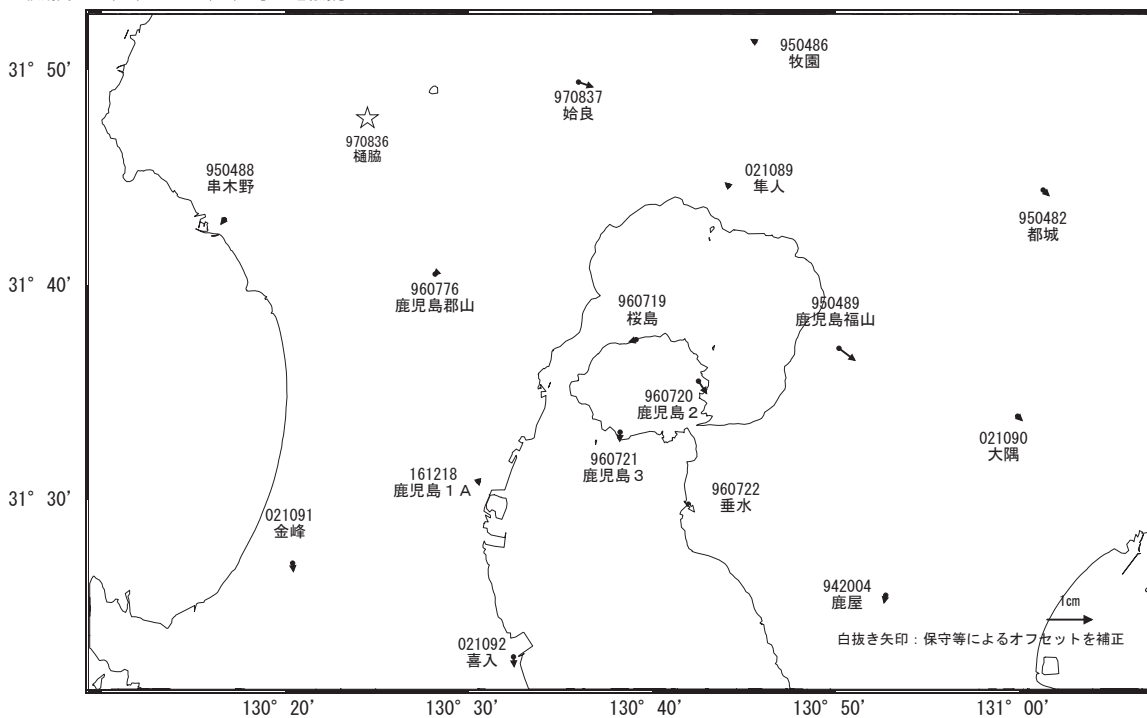


●—[F5:最終解] ○—[R5:速報解]

国土地理院

## 地殻変動(2021年10月～2022年1月)

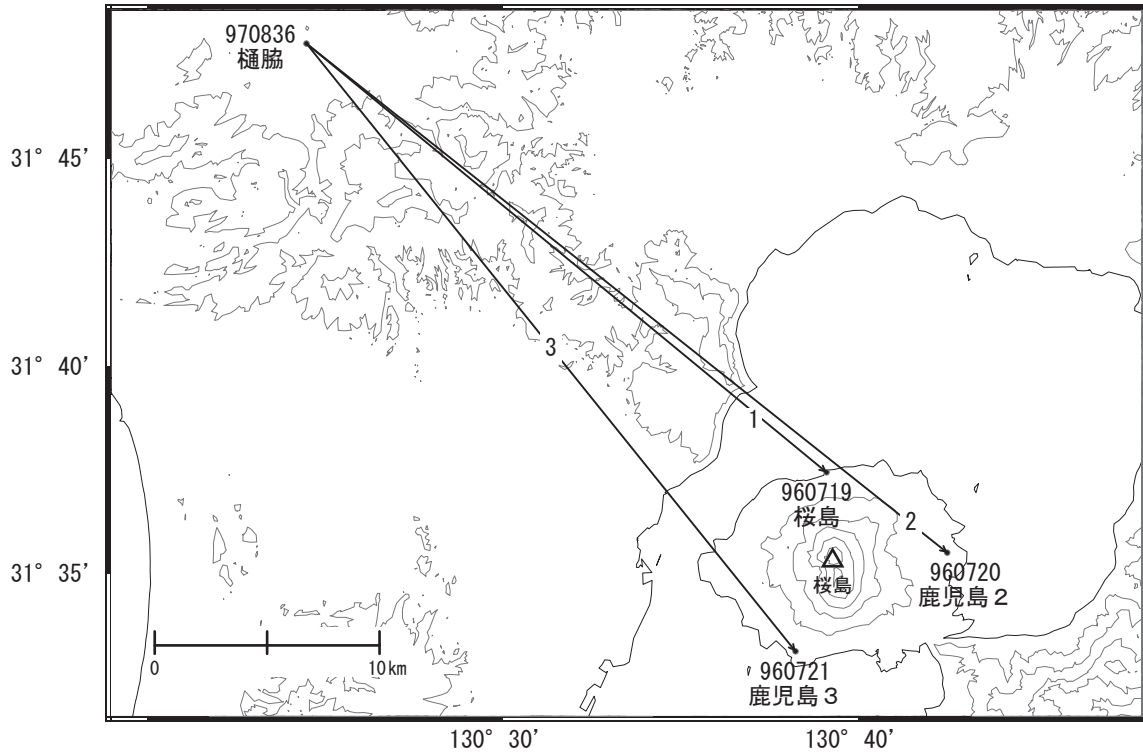
基準期間：2021/10/13～2021/10/22[F5:最終解]  
比較期間：2022/01/13～2022/01/22[R5:速報解]



☆ 固定局：樋脇(970836)

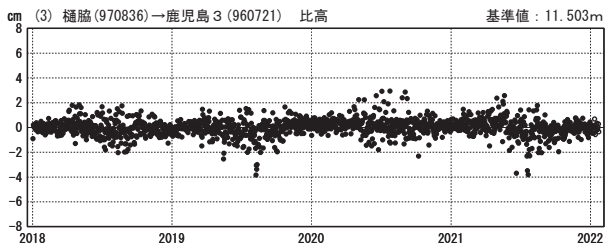
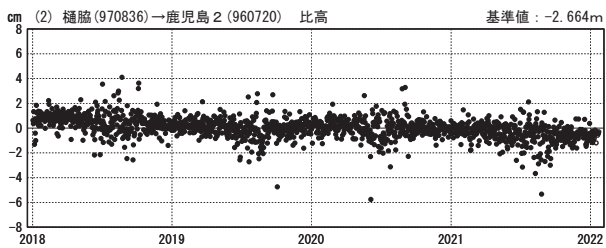
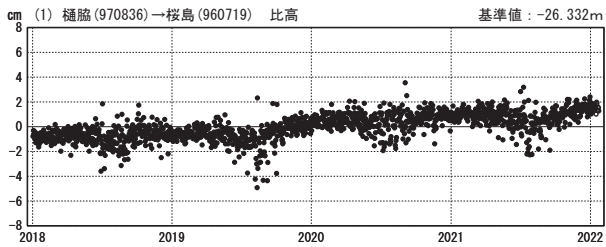
国土地理院

桜島周辺 GNSS連続観測基線図(2)



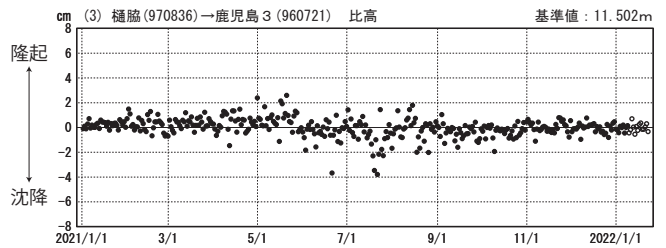
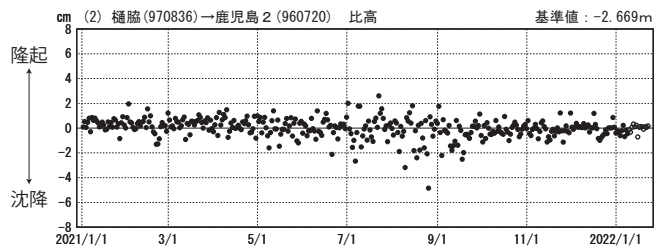
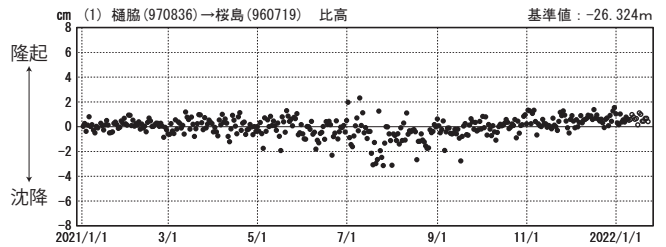
比高変化グラフ

期間：2018/01/01～2022/01/22 JST



比高変化グラフ

期間：2021/01/01～2022/01/22 JST



● [F5:最終解] ○ [R5:速報解]