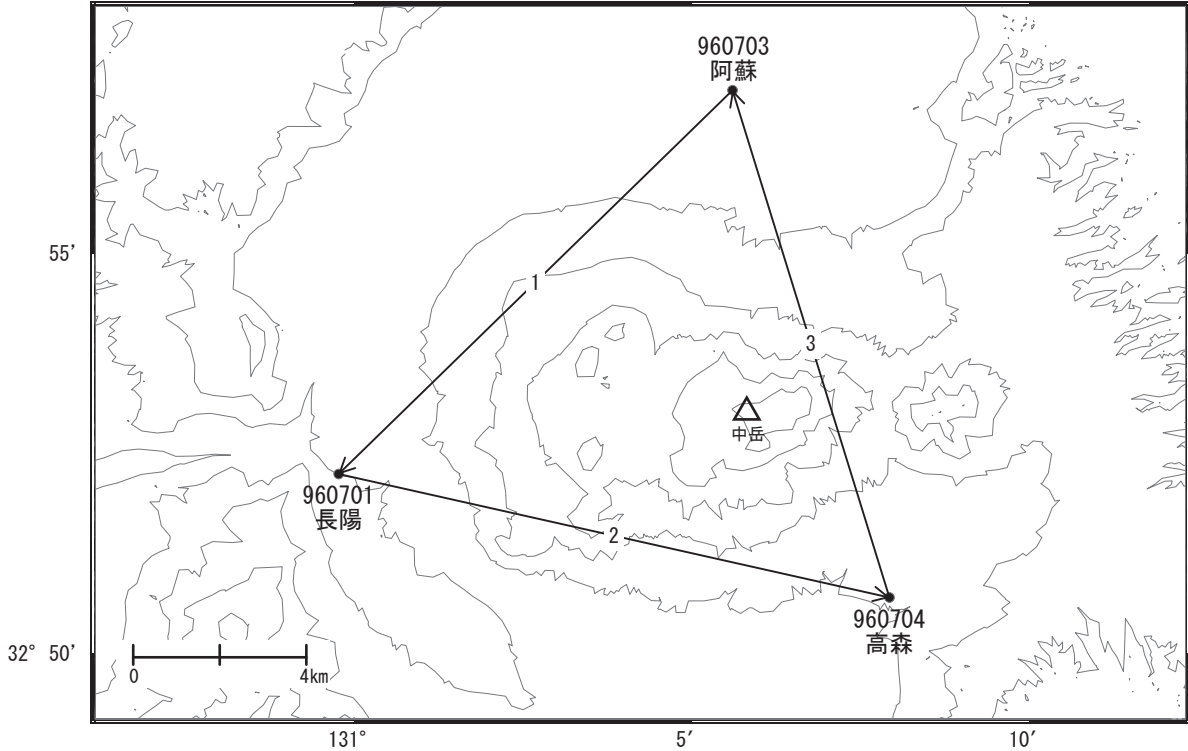


阿蘇山周辺の地殻変動

—GEONET(電子基準点等)による連続観測結果—

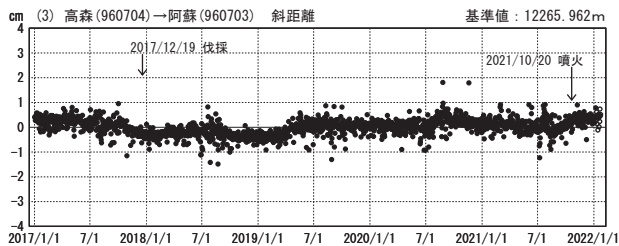
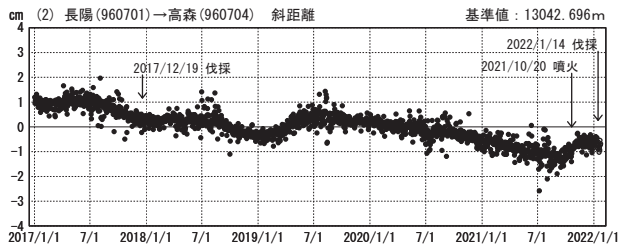
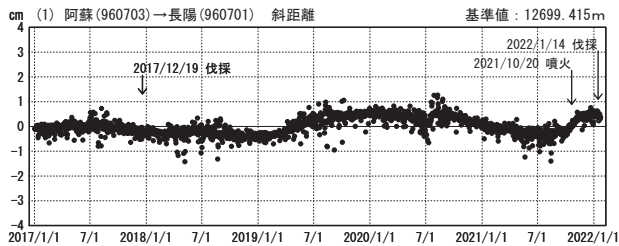
阿蘇山を取り囲む基線で2021年9月頃から見られていた伸びは、2021年12月頃から停滞しています。

阿蘇山周辺 GNSS連続観測基線図



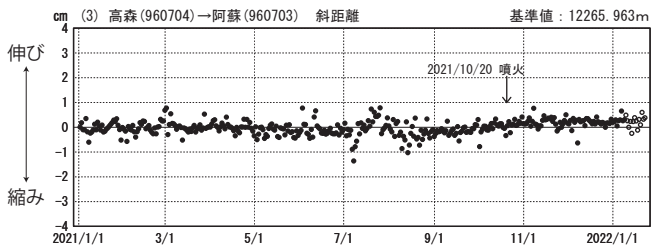
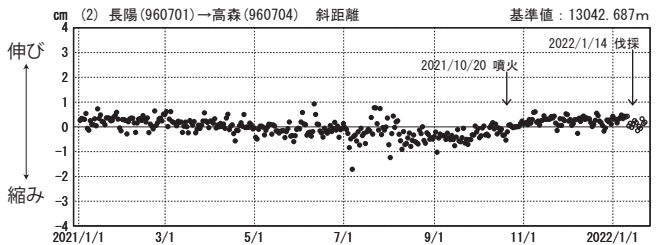
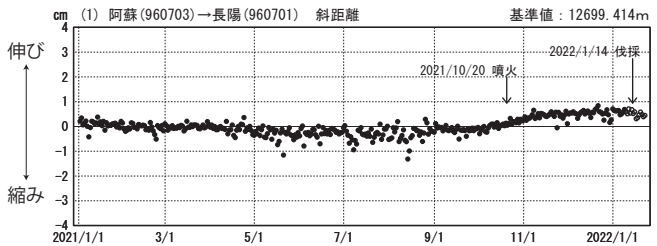
基線変化グラフ

期間: 2017/01/01~2022/01/22 JST



基線変化グラフ

期間: 2021/01/01~2022/01/22 JST



●—[F5:最終解] ○—[R5:速報解]

(注) 平成28年熊本地震の影響を受けています。