

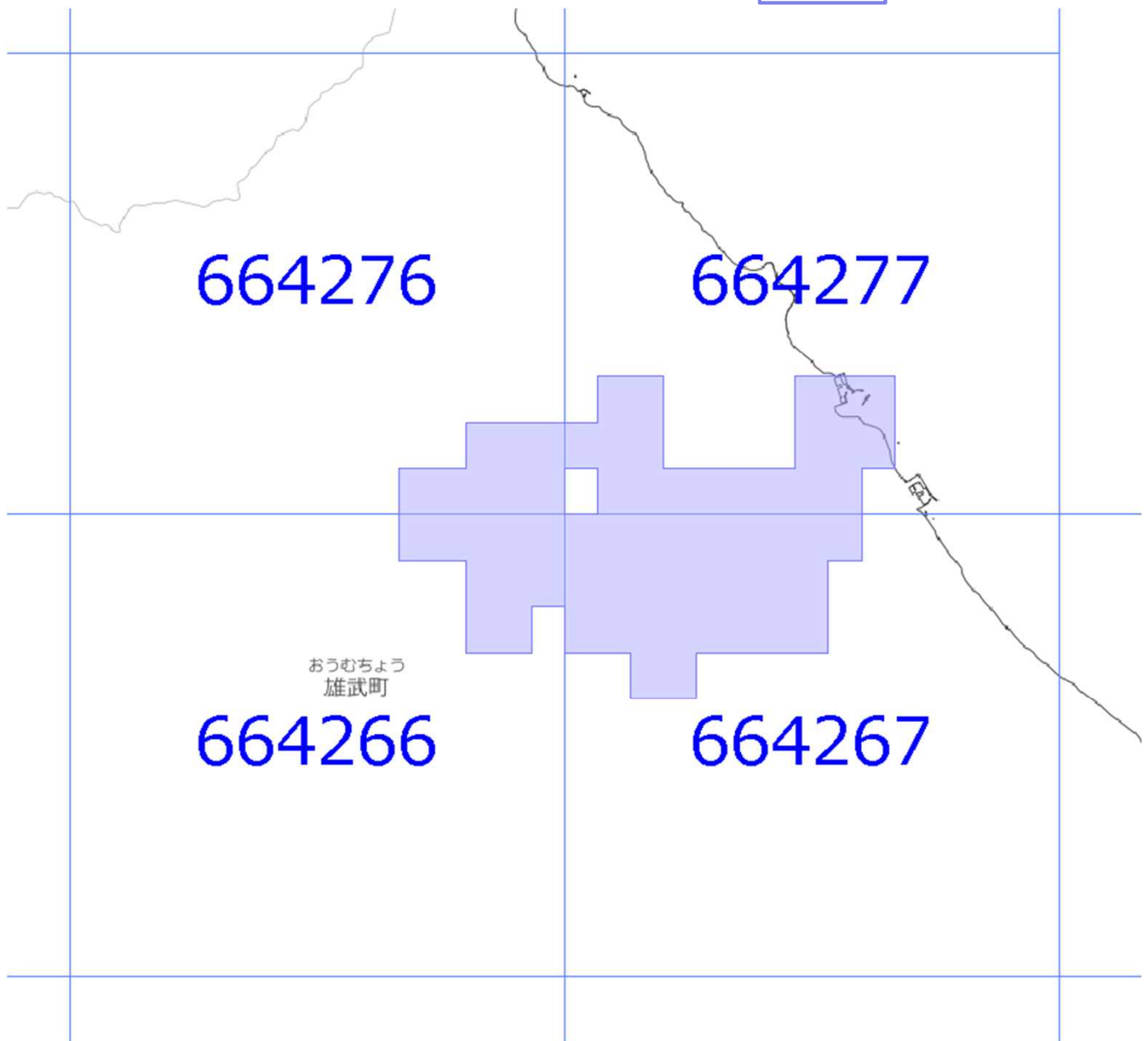


面的更新による概ねの更新範囲 (令和4年2月3日更新)

-  : 概ねの更新範囲
-  : 2次メッシュ番号





使用した原典資料

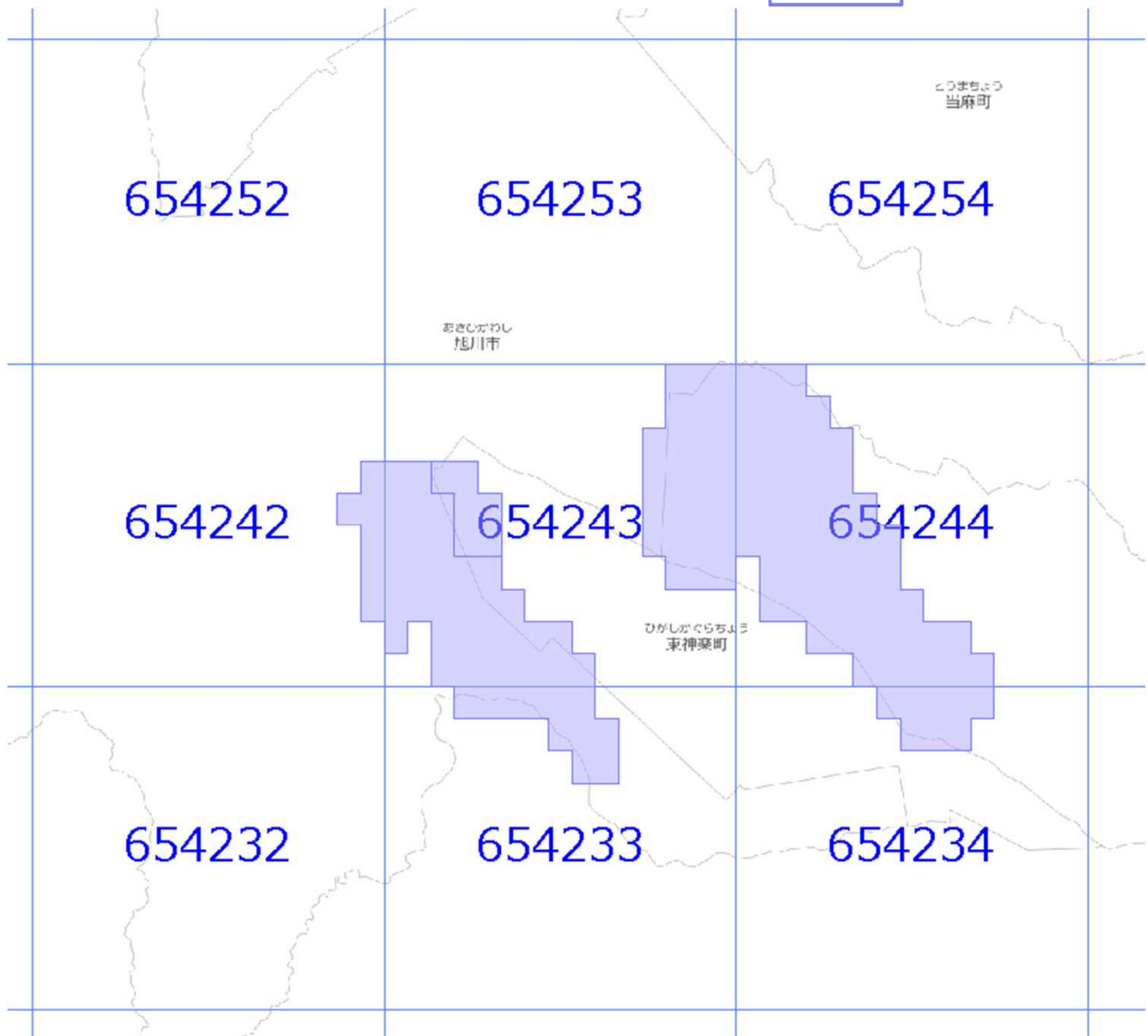
数値地形図（雄武町）

原典資料の測量年月

令和元年10月～令和2年1月

面的更新による概ねの更新範囲 (令和4年2月3日更新)

 : 概ねの更新範囲
 : 2次メッシュ番号



使用した原典資料	原典資料の測量年月
数値地形図 (旭川市)	令和元年10月～令和2年2月
数値地形図 (東神楽町)	令和元年10月～令和2年2月
数値地形図 (東川町)	平成28年10月～令和2年3月