

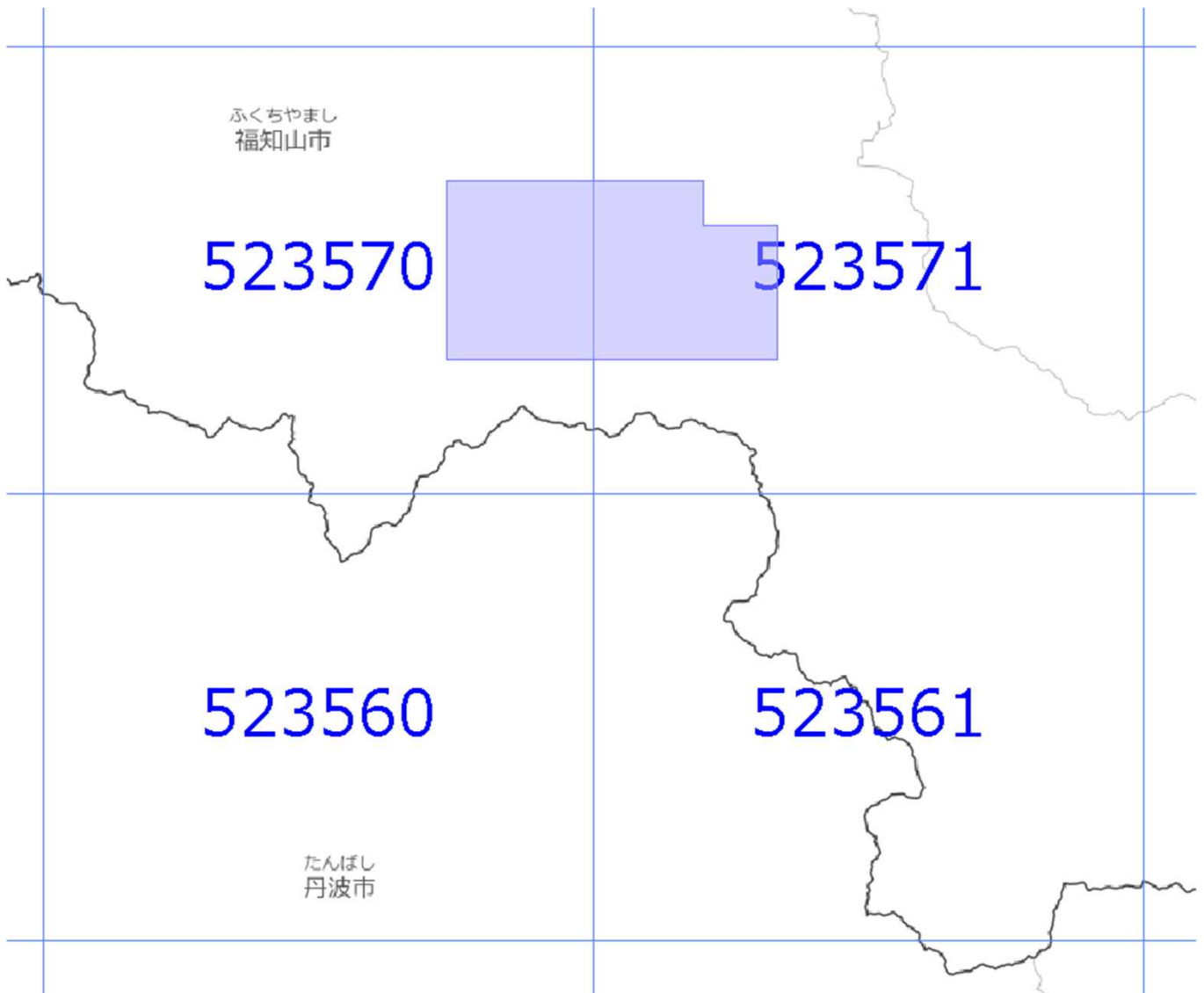


面的更新による概ねの更新範囲 (令和4年1月27日更新)

-  : 概ねの更新範囲
-  : 2次メッシュ番号



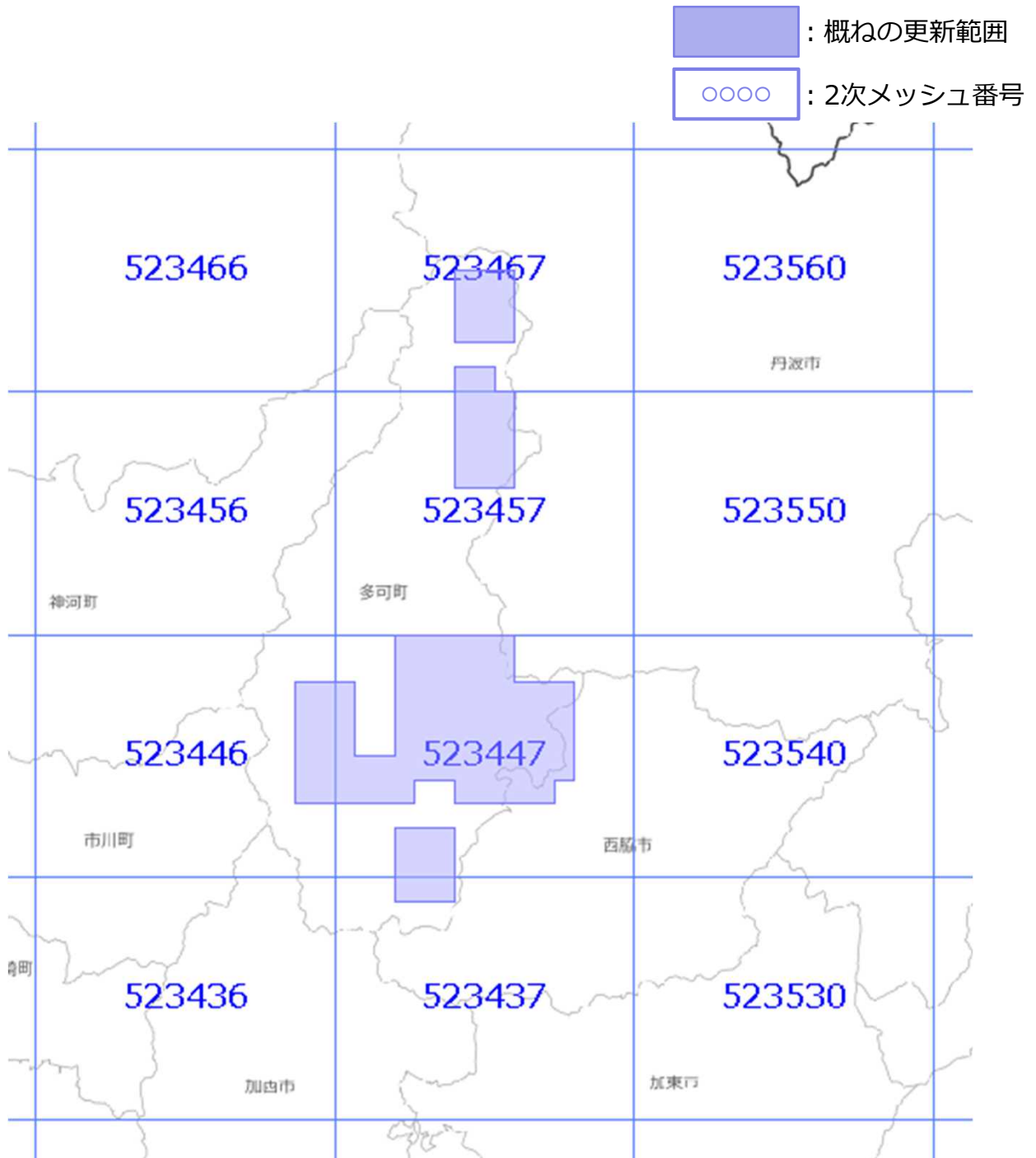
使用した原典資料

都市計画基図 (福知山市)

原典資料の測量年月

平成26年11月～平成28年2月

面的更新による概ねの更新範囲 (令和4年1月27日更新)





使用した原典資料

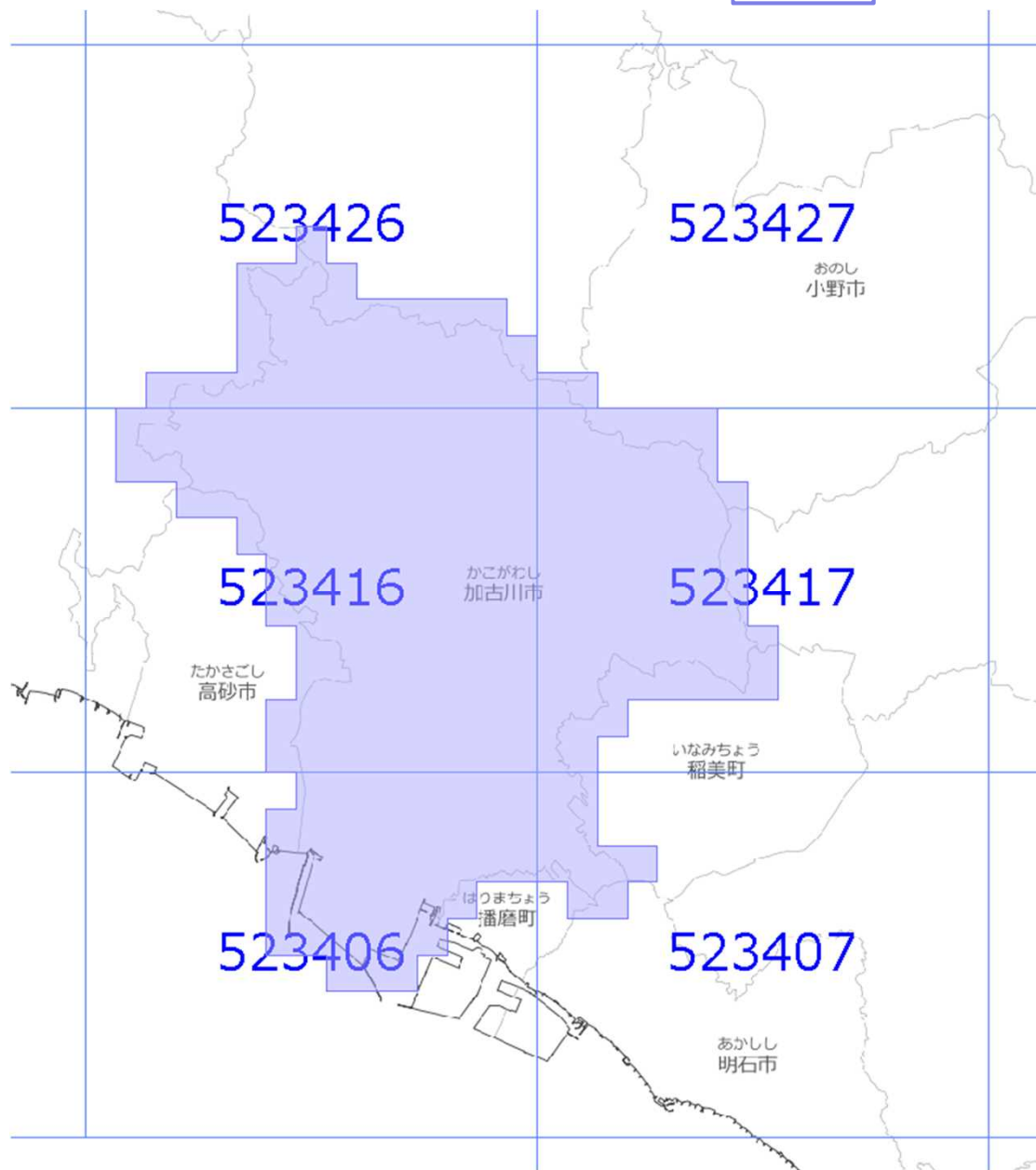
数値地形図 (多可町)

原典資料の測量年月

平成31年2月～平成31年4月

面的更新による概ねの更新範囲 (令和4年1月27日更新)

 : 概ねの更新範囲
 : 2次メッシュ番号





使用した原典資料

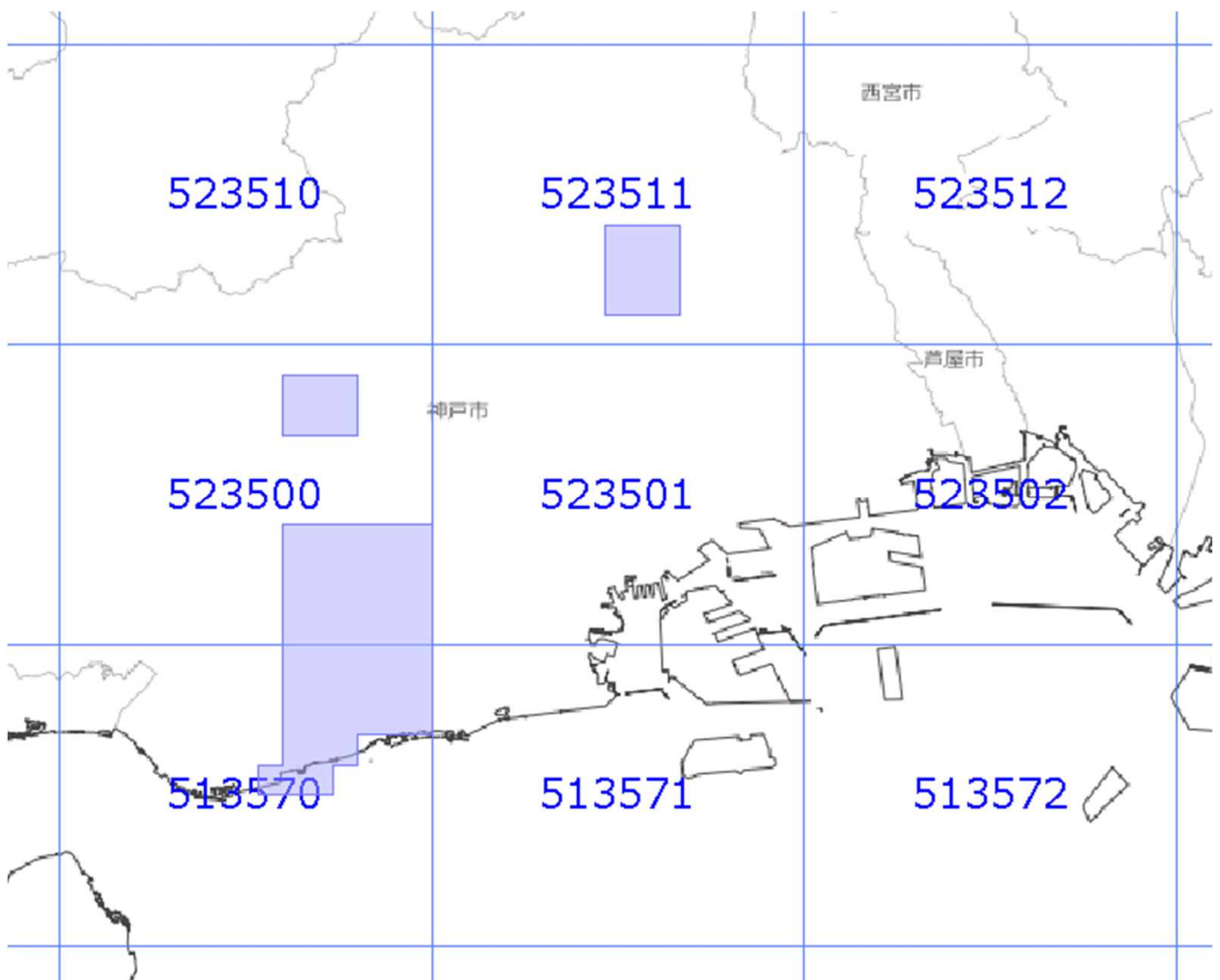
都市計画基図 (加古川市)

原典資料の測量年月

令和元年9月～令和2年3月

面的更新による概ねの更新範囲 (令和4年1月27日更新)

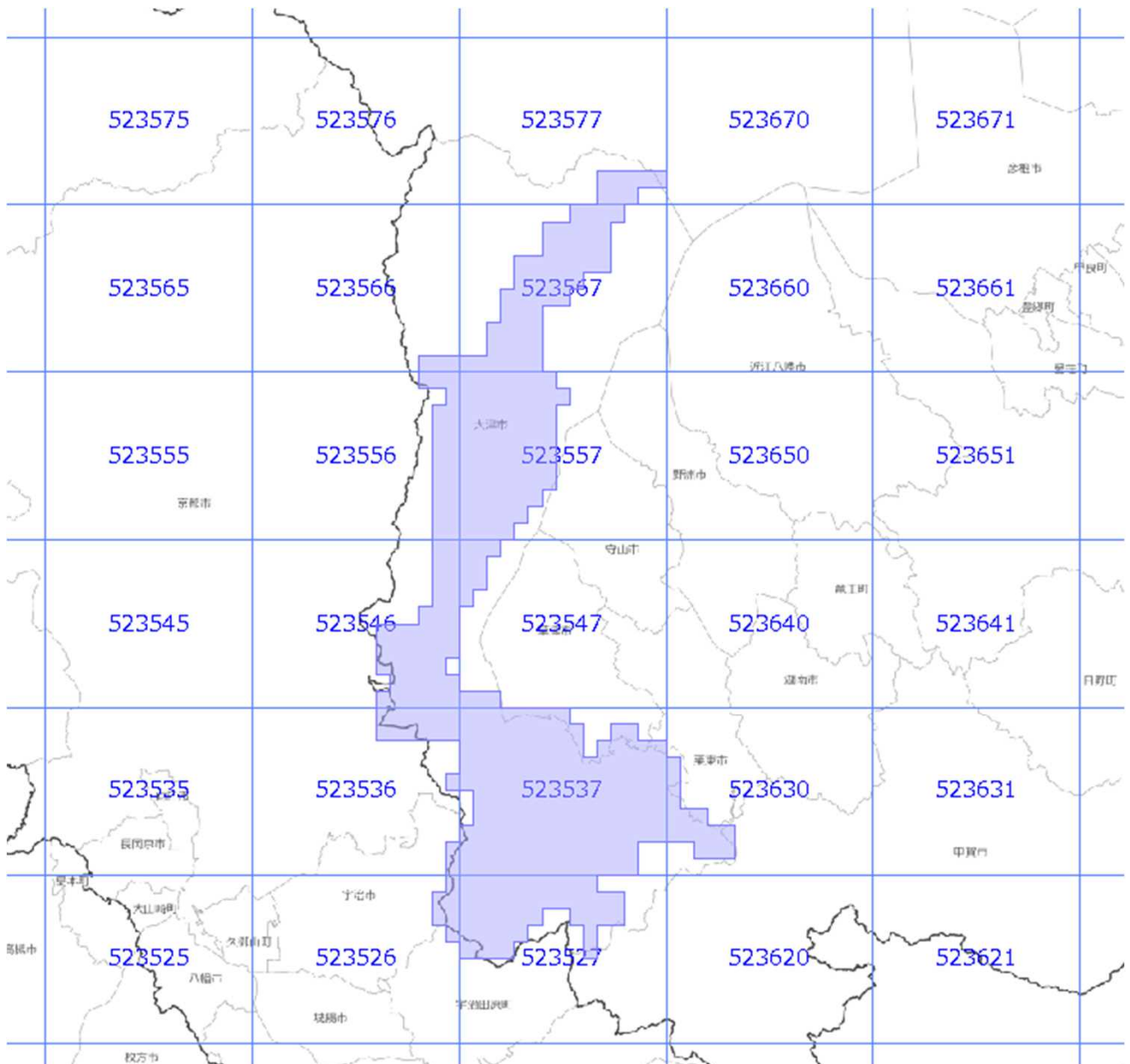
-  : 概ねの更新範囲
-  : 2次メッシュ番号



使用した原典資料	原典資料の測量年月
都市計画基図 (神戸市)	令和元年10月～令和2年3月

面的更新による概ねの更新範囲 (令和4年1月27日更新)

- : 概ねの更新範囲
- oooo : 2次メッシュ番号



使用した原典資料	原典資料の測量年月
数値地形図 (大津市)	令和元年7月～令和2年3月