

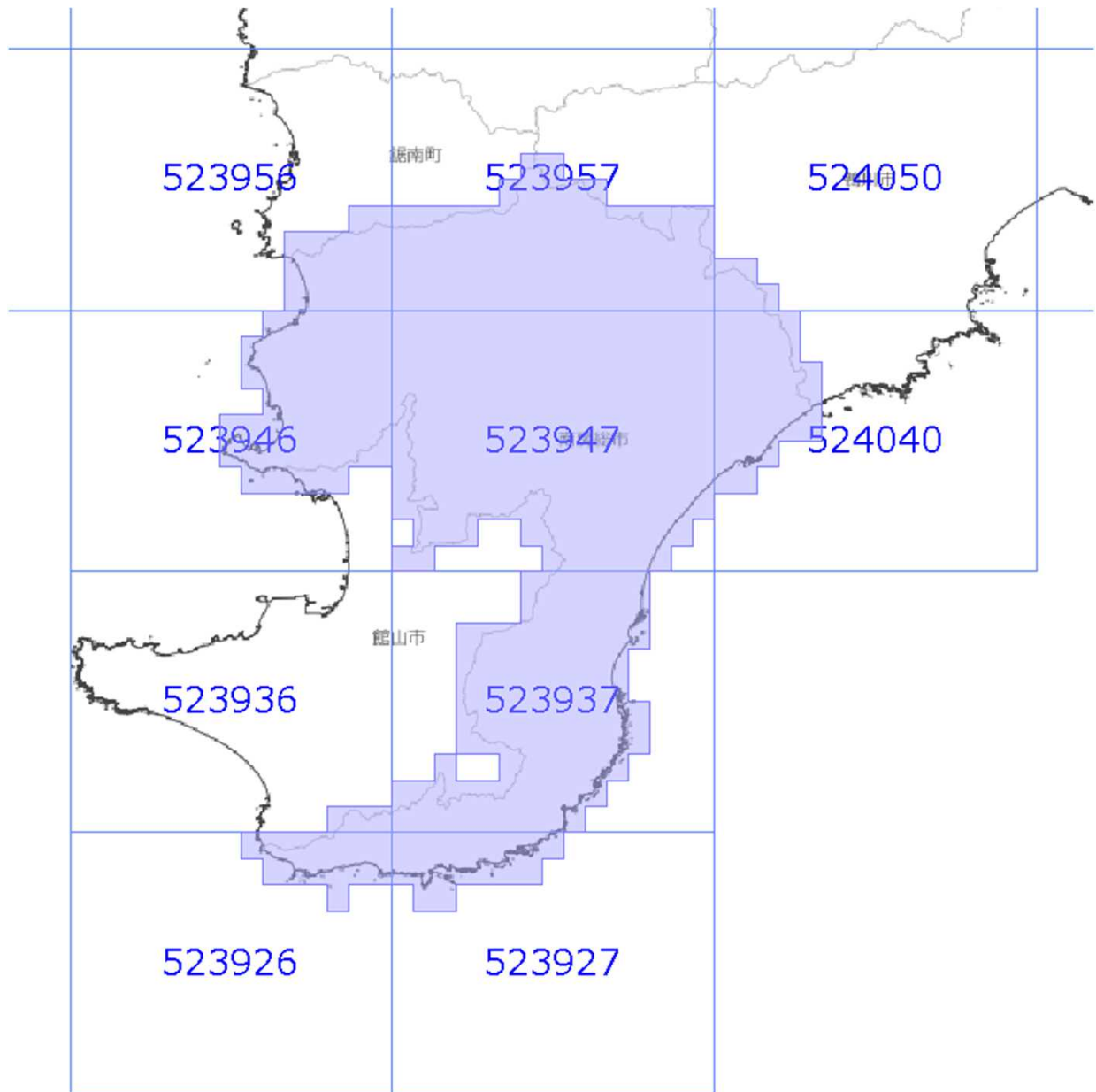


面的更新による概ねの更新範囲 (令和3年12月23日更新)

 : 概ねの更新範囲
 : 2次メッシュ番号





使用した原典資料

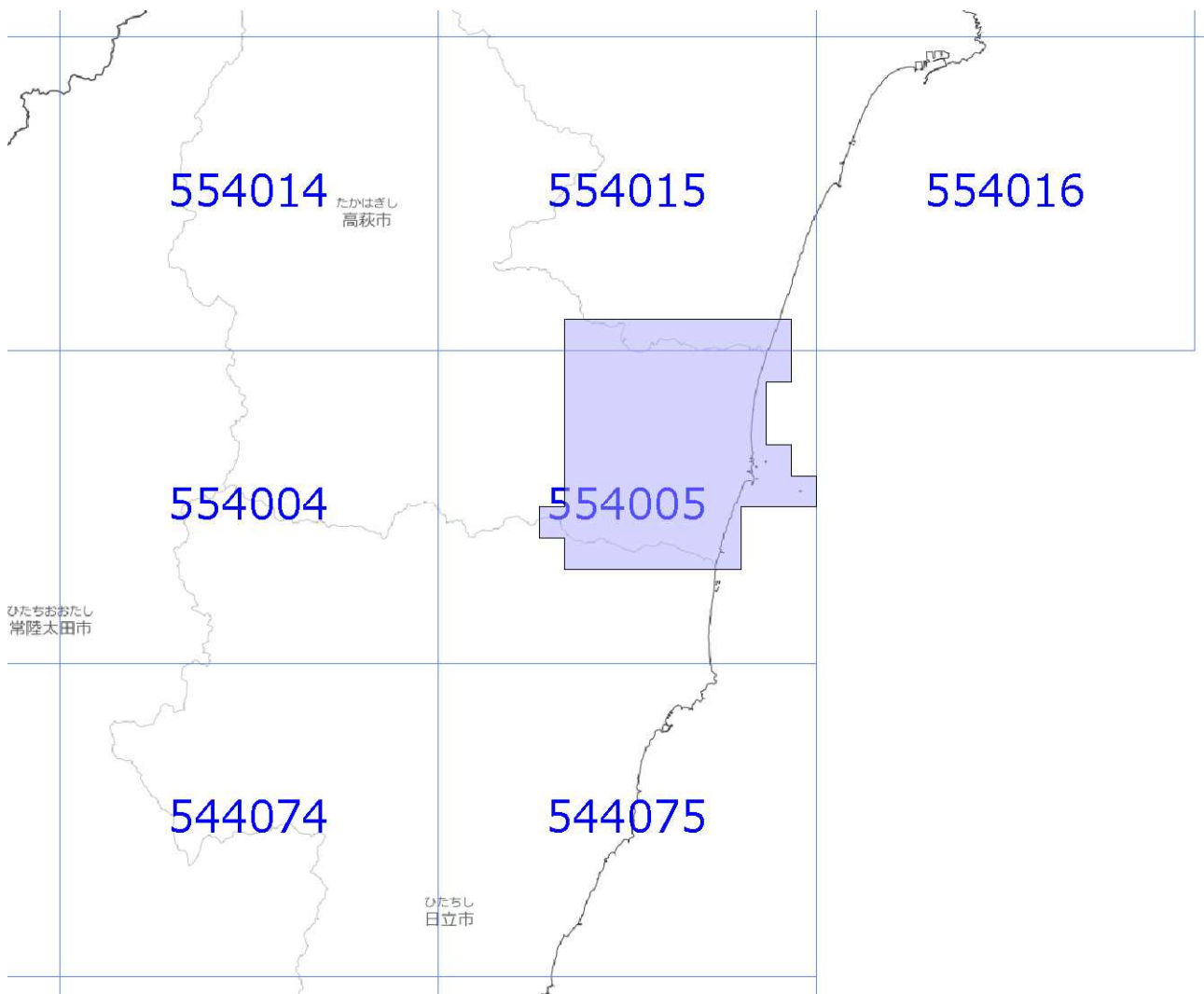
都市計画基図（南房総市）

原典資料の測量年月

令和元年11月～令和2年3月

主要地物面的更新による概ねの更新範囲 (令和3年12月23日更新)

-  : 概ねの更新範囲
-  : 2次メッシュ番号



使用した原典資料

数値写真 (いわき地区)

原典資料の測量年月

平成31年4月～令和元年5月撮影