

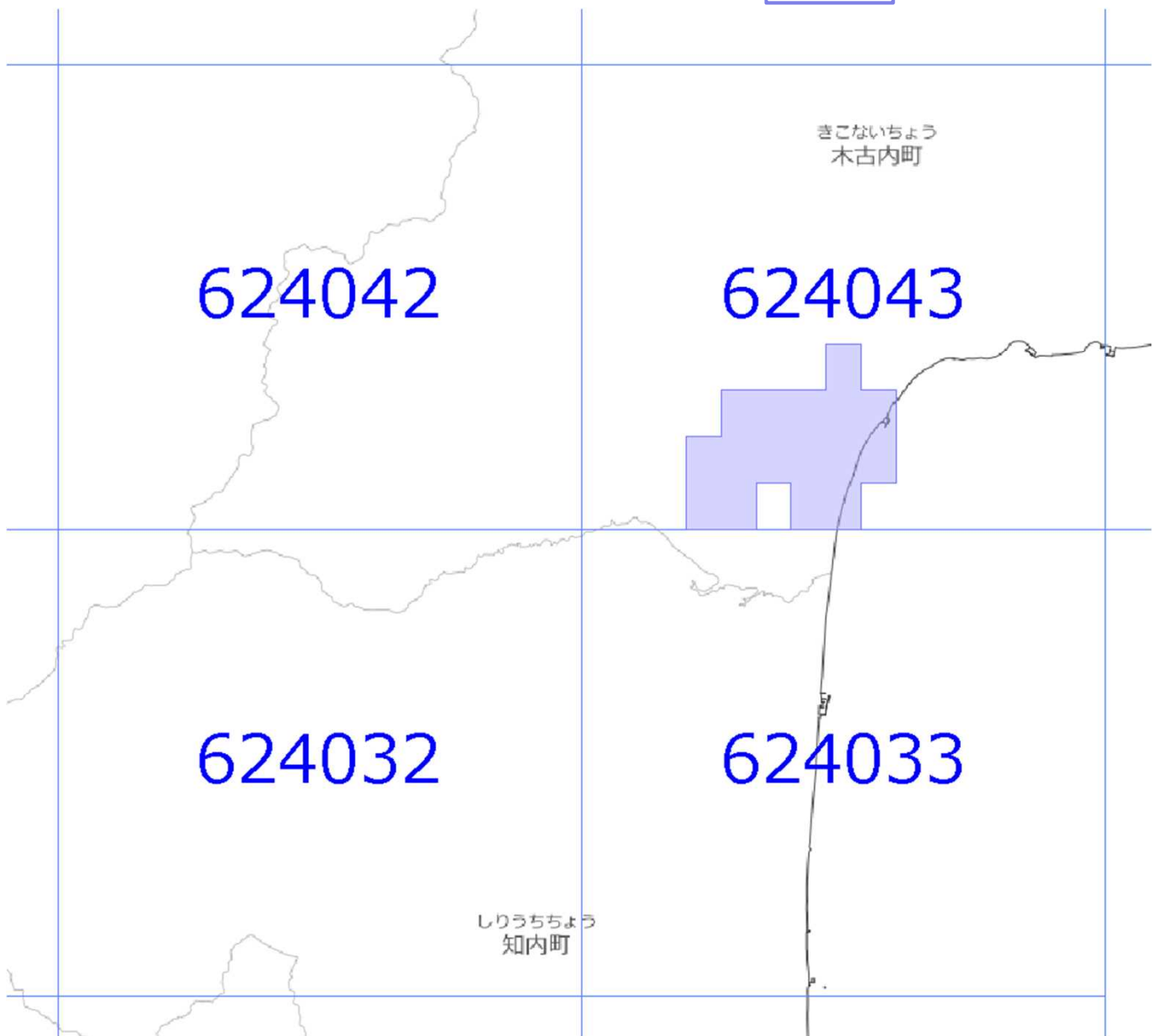




# 面的更新による概ねの更新範囲 (令和3年12月20日更新)

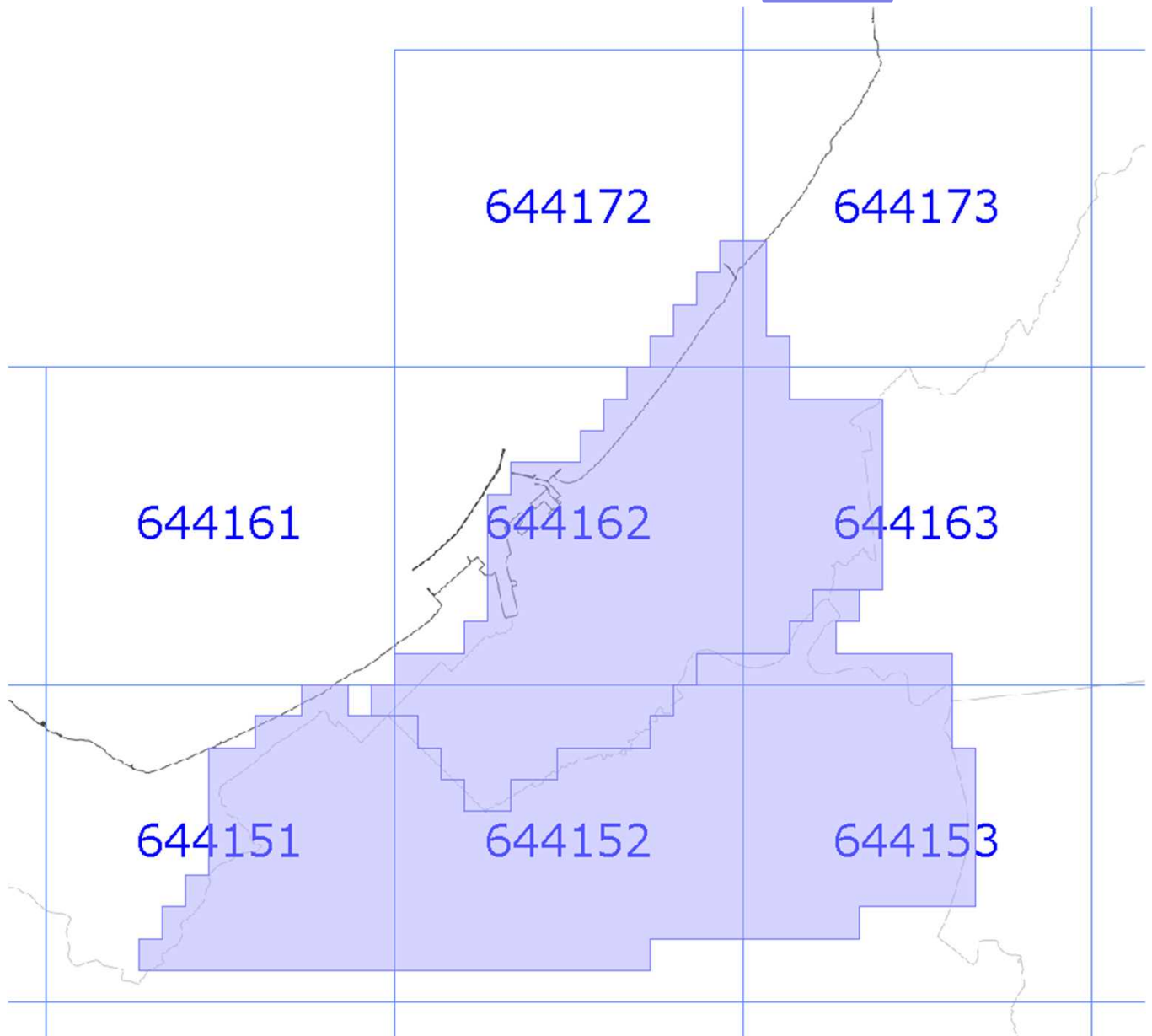
-  : 概ねの更新範囲
-  : 2次メッシュ番号



使用した原典資料	原典資料の測量年月
数値地形図 (木古内町)	令和元年6月～令和元年11月



# 面的更新による概ねの更新範囲 (令和3年12月20日更新)

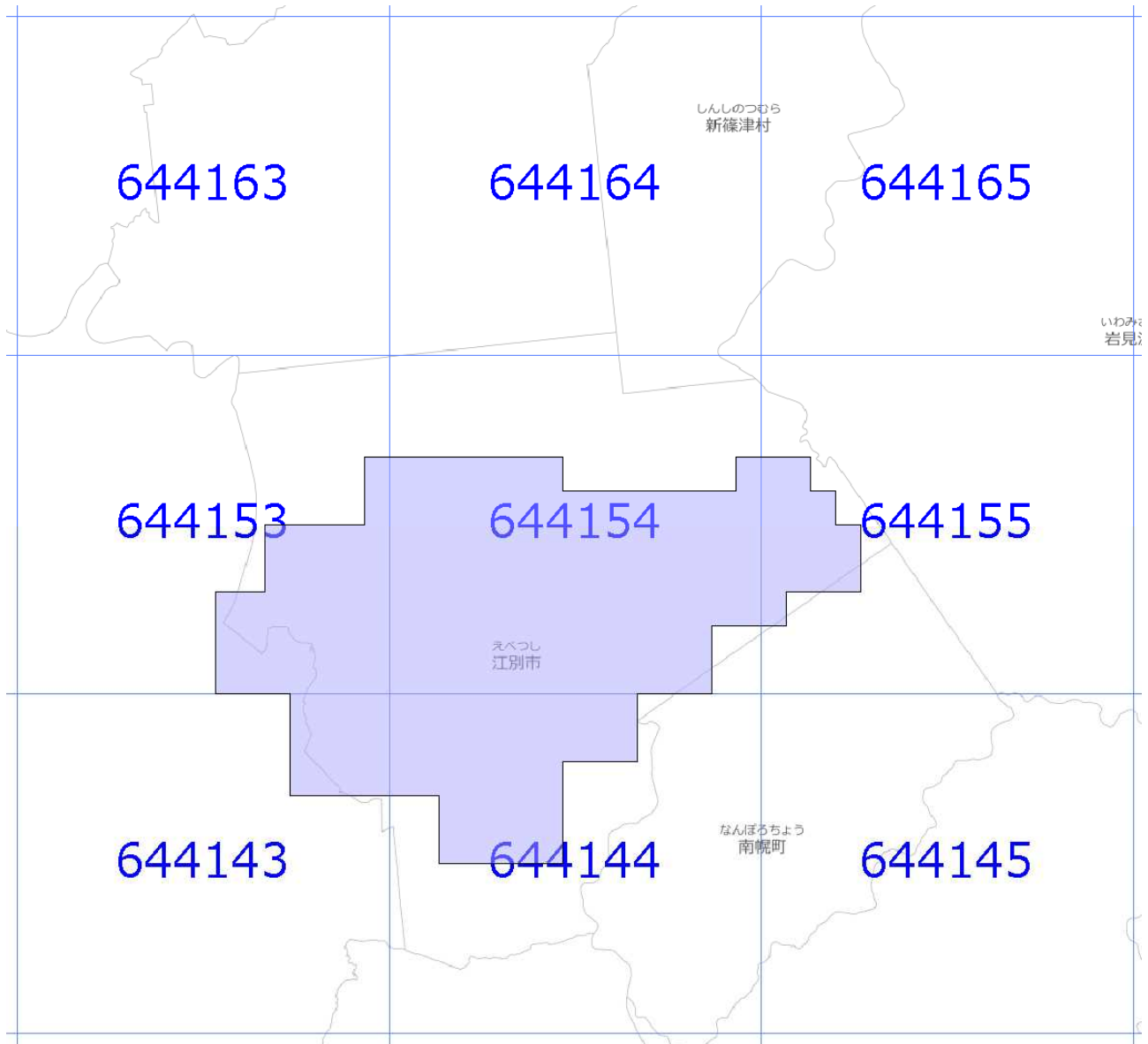
 : 概ねの更新範囲  
 : 2次メッシュ番号



使用した原典資料	原典資料の測量年月
都市計画基図（札幌市）	令和元年10月～令和2年3月
都市計画基図（石狩市）	令和元年5月～令和2年3月

# 主要地物面的更新による概ねの更新範囲 (令和3年12月20日更新)

 : 概ねの更新範囲  
 : 2次メッシュ番号



使用した原典資料

数値写真（江別地区）

原典資料の測量年月

平成30年7月撮影