

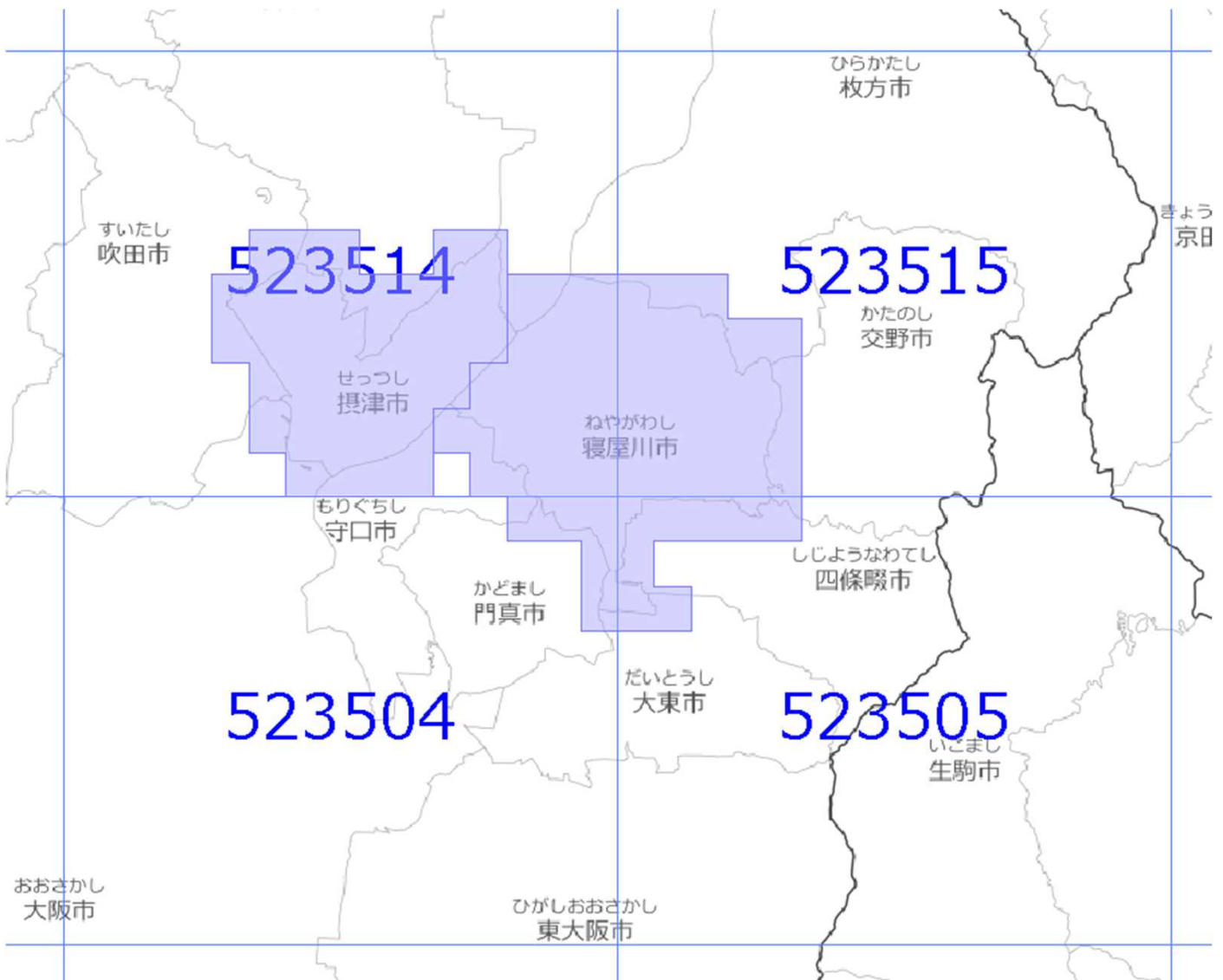


## 面的更新による概ねの更新範囲 (令和3年12月9日更新)

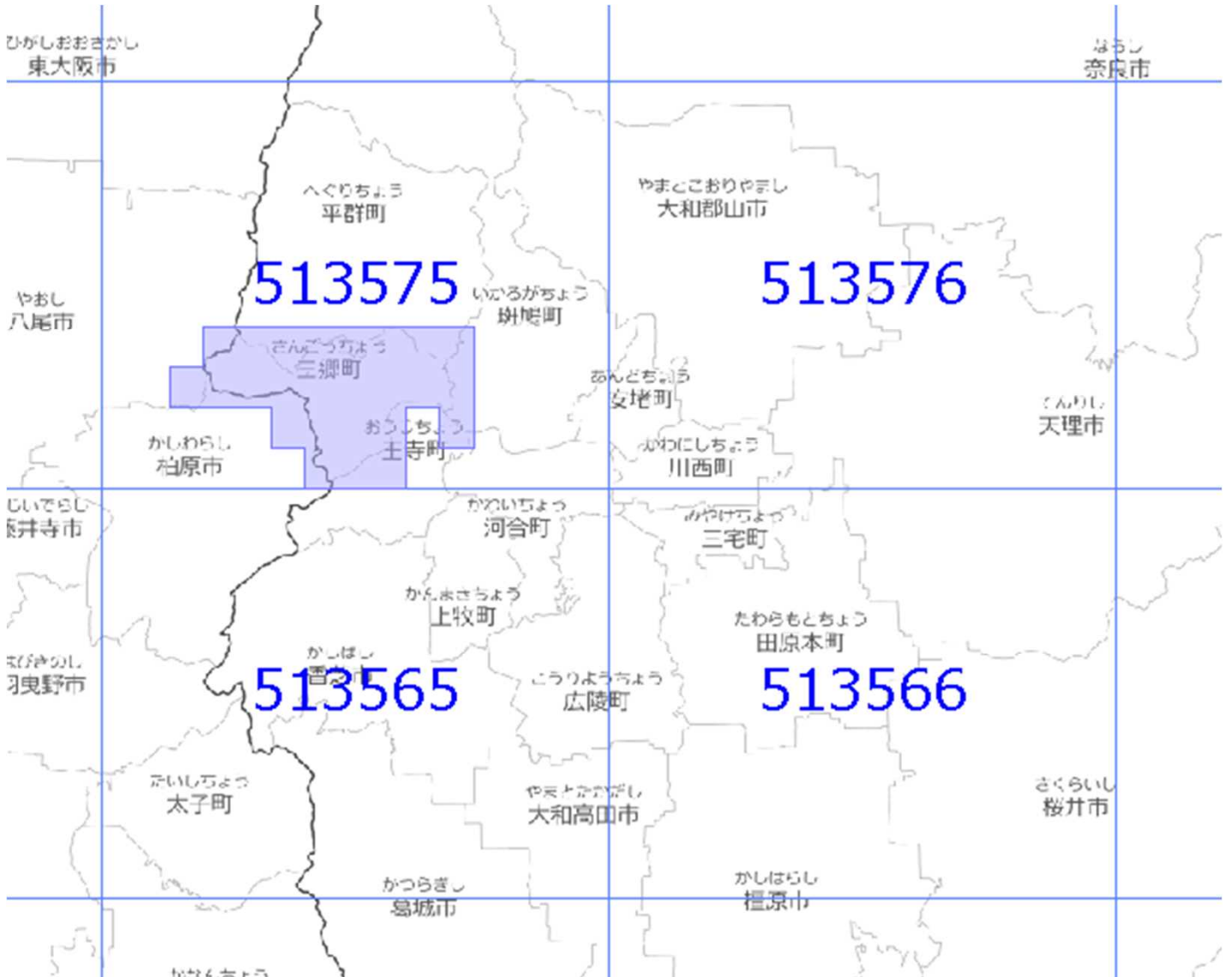
 : 概ねの更新範囲  
 : 2次メッシュ番号



使用した原典資料	原典資料の測量年月
都市計画基図 (寝屋川市)	令和元年8月～令和2年1月
都市計画基図 (摂津市)	令和元年6月～令和元年9月



# 面的更新による概ねの更新範囲 (令和3年12月9日更新)

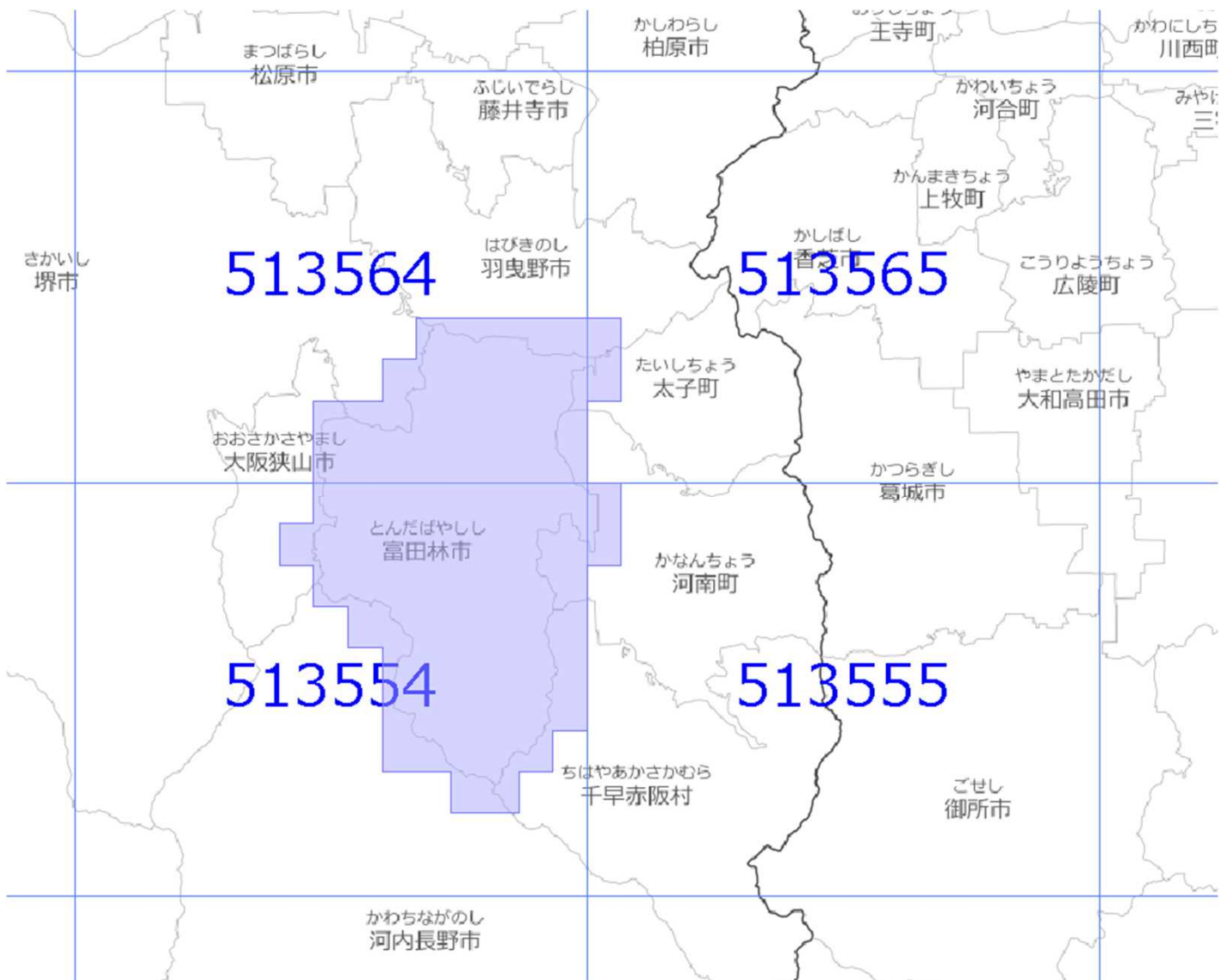
- : 概ねの更新範囲
- oooo : 2次メッシュ番号



使用した原典資料	原典資料の測量年月
都市計画基図（三郷町）	令和元年9月～令和2年3月



# 面的更新による概ねの更新範囲 (令和3年12月9日更新)

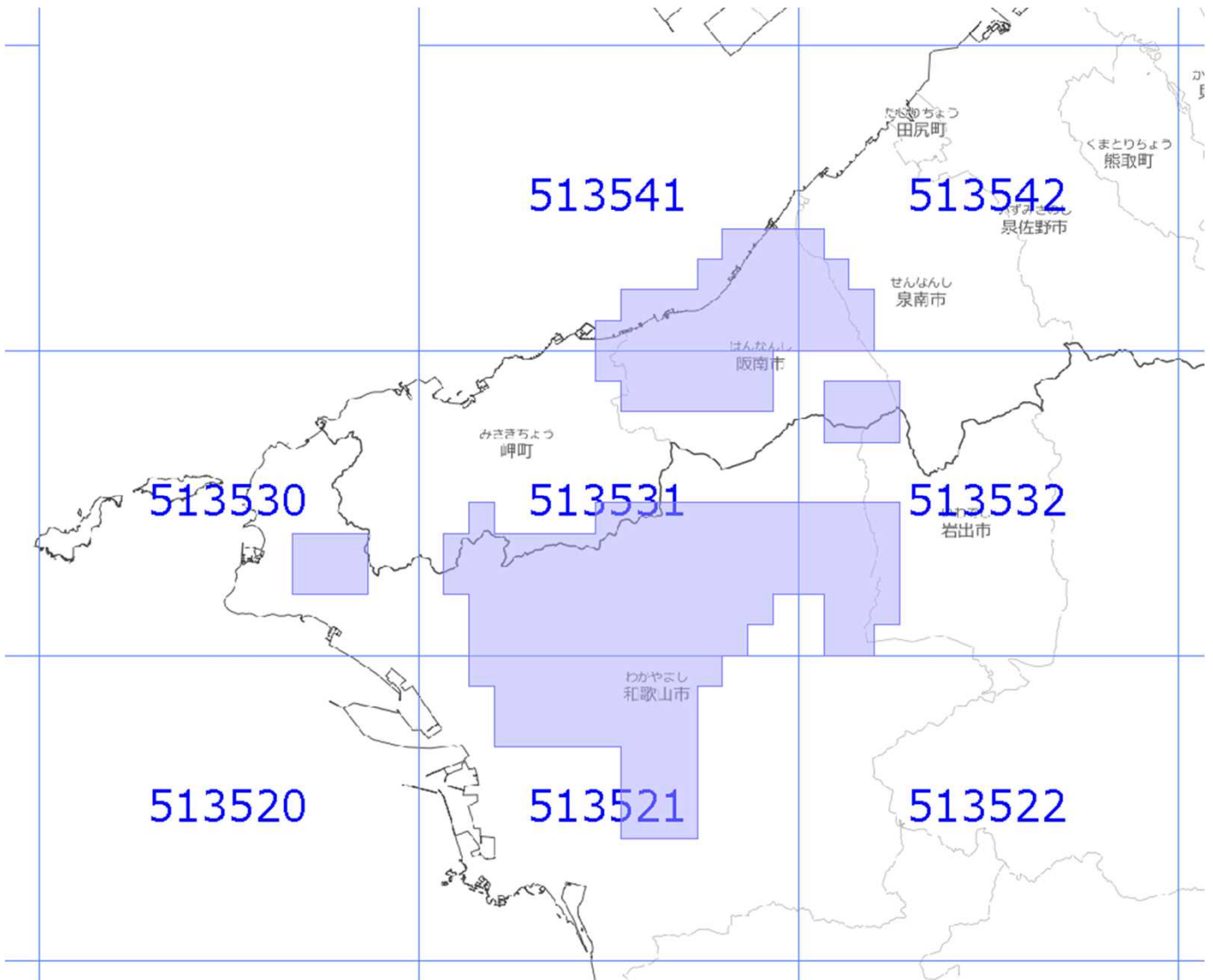
-  : 概ねの更新範囲
-  : 2次メッシュ番号



使用した原典資料	原典資料の測量年月
数値地形図 (富田林市)	令和元年7月～令和2年1月



# 面的更新による概ねの更新範囲 (令和3年12月9日更新)

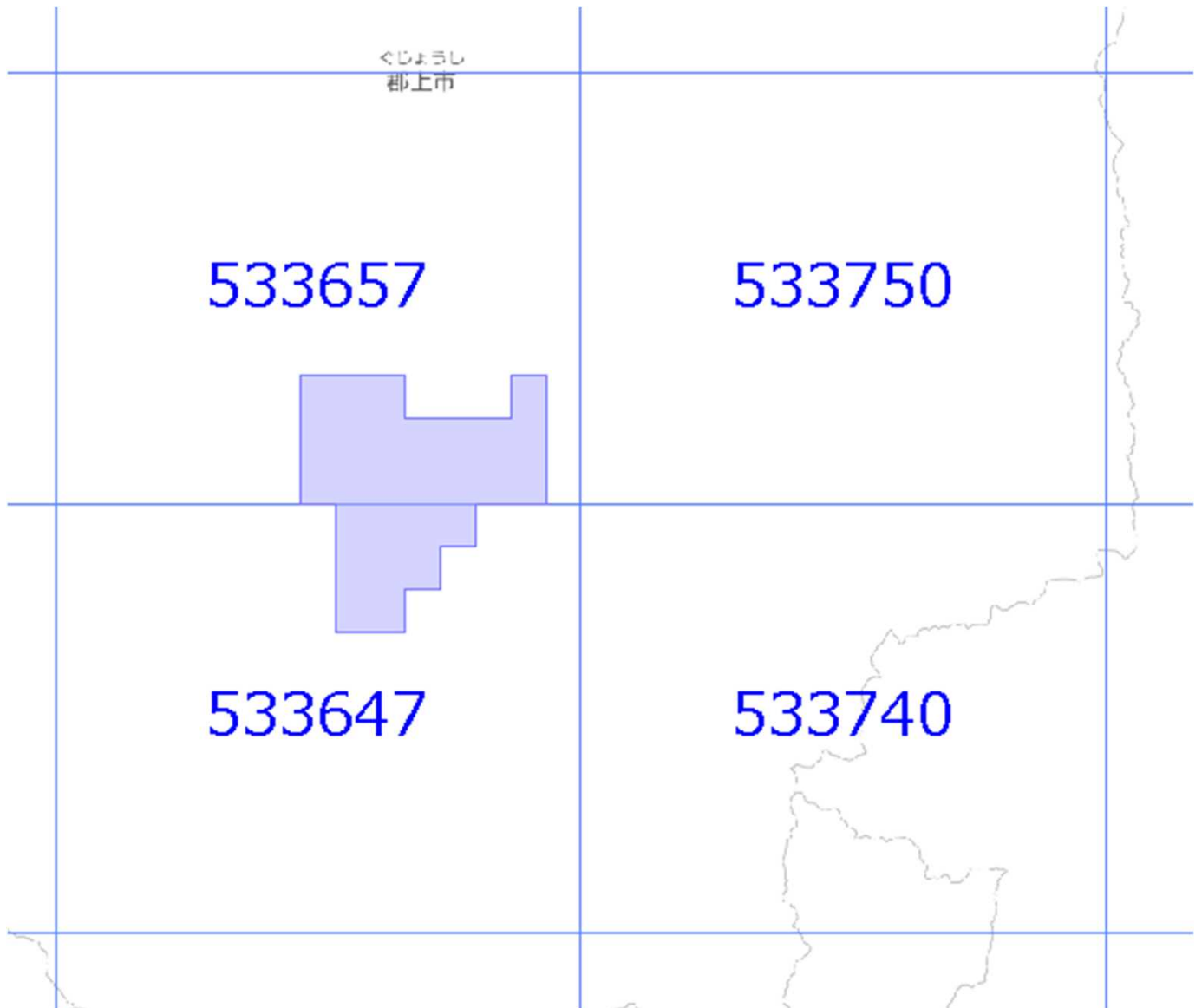
-  : 概ねの更新範囲
-  : 2次メッシュ番号



使用した原典資料	原典資料の測量年月
数値地形図 (阪南市)	平成29年1月～平成31年3月
都市計画基図 (和歌山市)	平成28年1月～平成30年3月

# 面的更新による概ねの更新範囲 (令和3年12月9日更新)

 : 概ねの更新範囲  
 : 2次メッシュ番号



使用した原典資料	原典資料の測量年月
都市計画基図（郡上市）	令和元年7月～令和2年3月