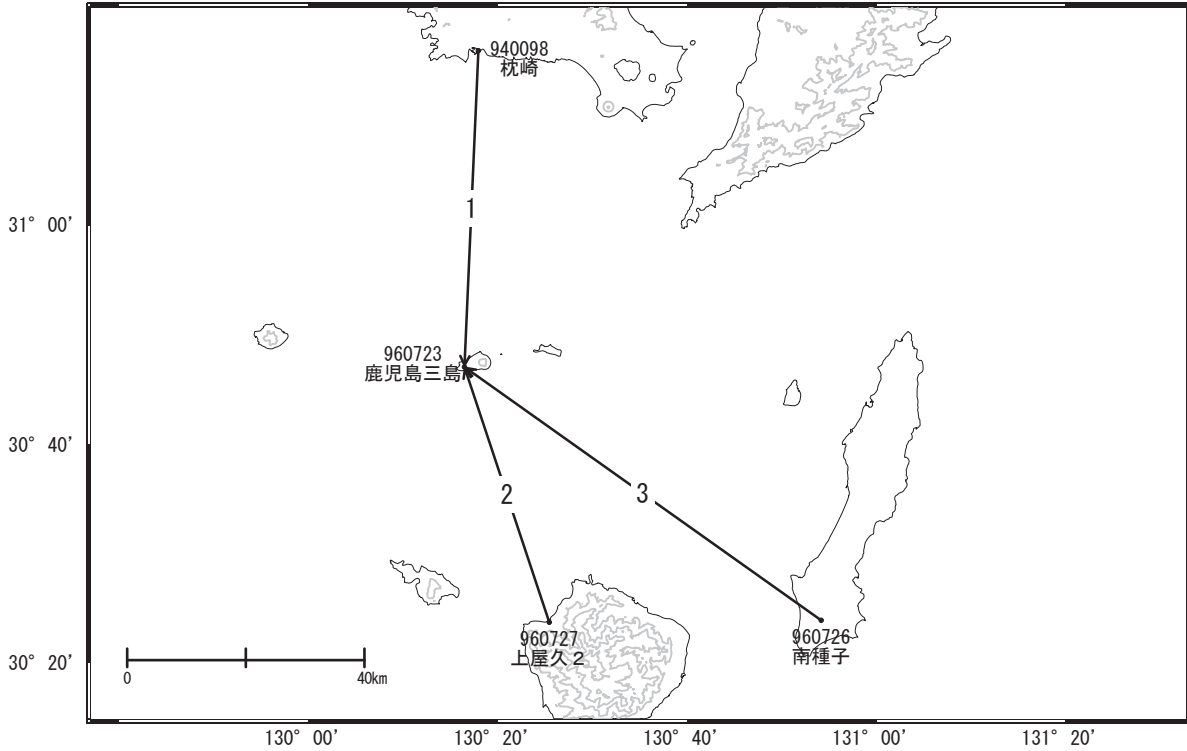


# 薩摩硫黄島周辺の地殻変動

—GEONET(電子基準点等)による連続観測結果—

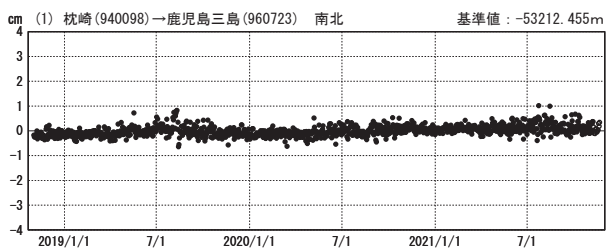
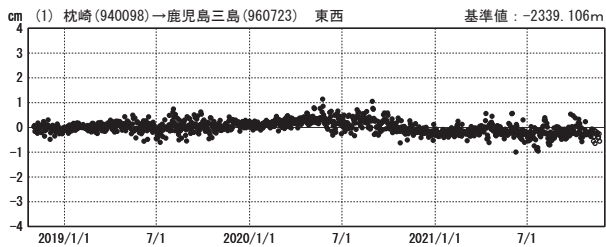
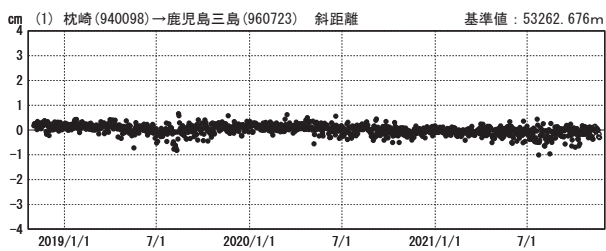
顕著な地殻変動は観測されていません。

薩摩硫黄島周辺 GNSS連続観測基線図



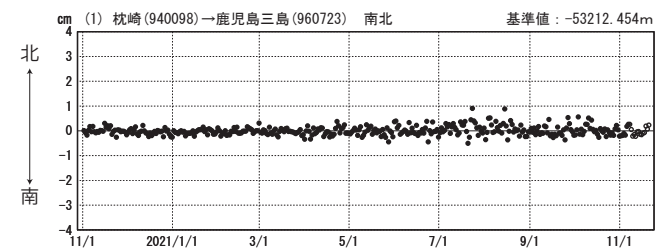
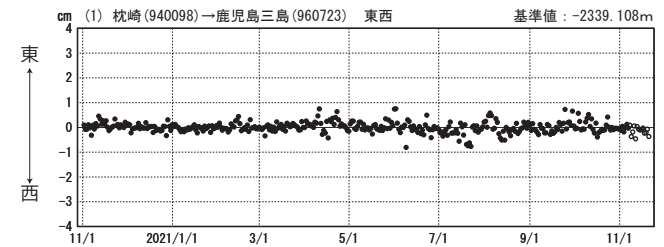
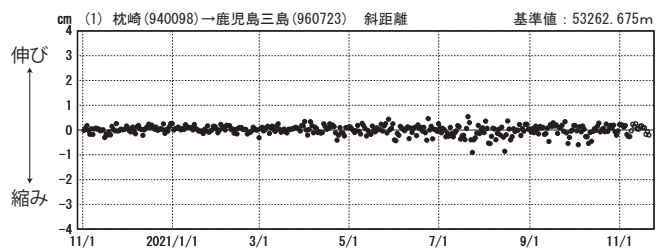
成分変化グラフ

期間: 2018/11/01~2021/11/20 JST



成分変化グラフ

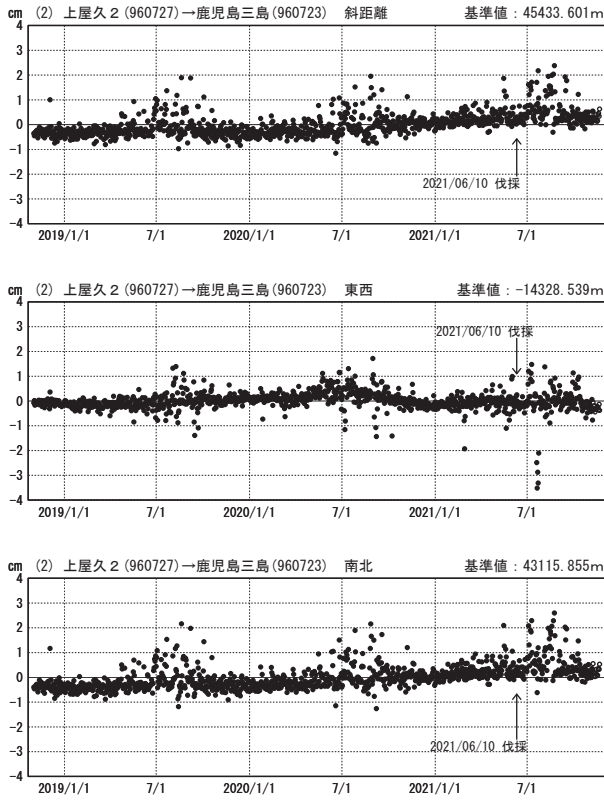
期間: 2020/11/01~2021/11/20 JST



●—[F5:最終解] ○—[R5:速報解]

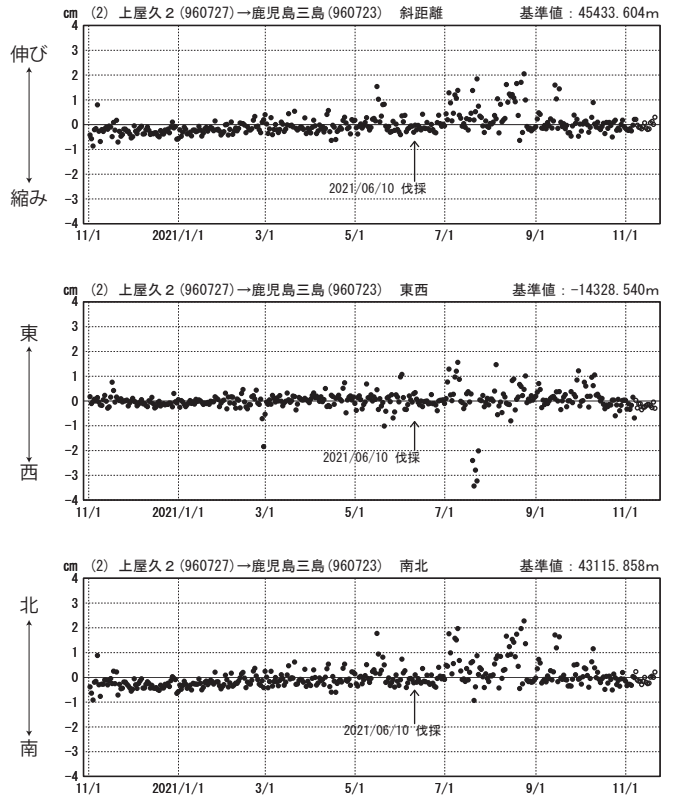
### 成分変化グラフ

期間：2018/11/01~2021/11/20 JST



### 成分変化グラフ

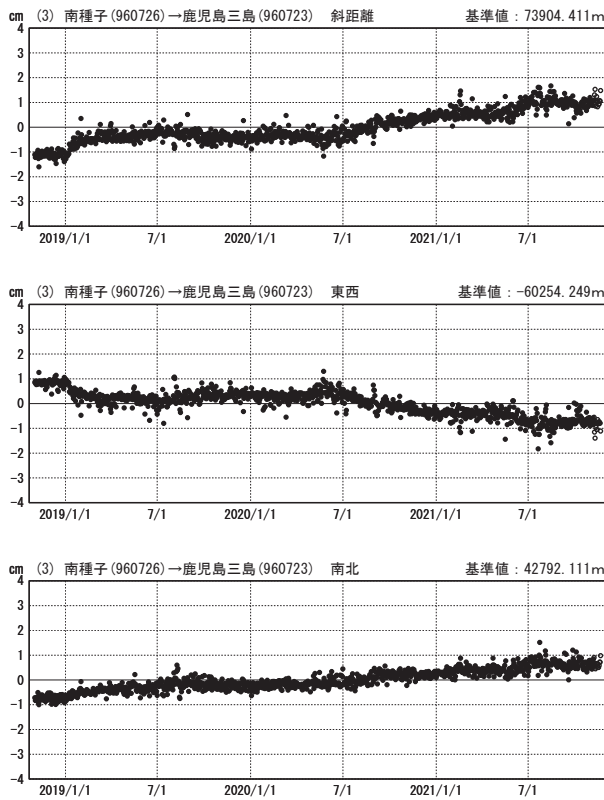
期間：2020/11/01~2021/11/20 JST



国土地理院

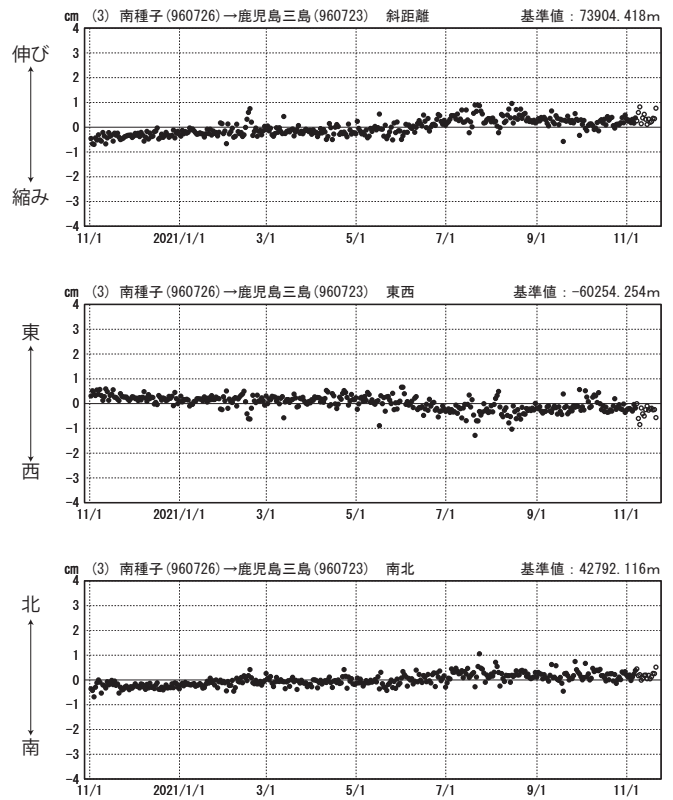
### 成分変化グラフ

期間：2018/11/01~2021/11/20 JST



### 成分変化グラフ

期間：2020/11/01~2021/11/20 JST



国土地理院