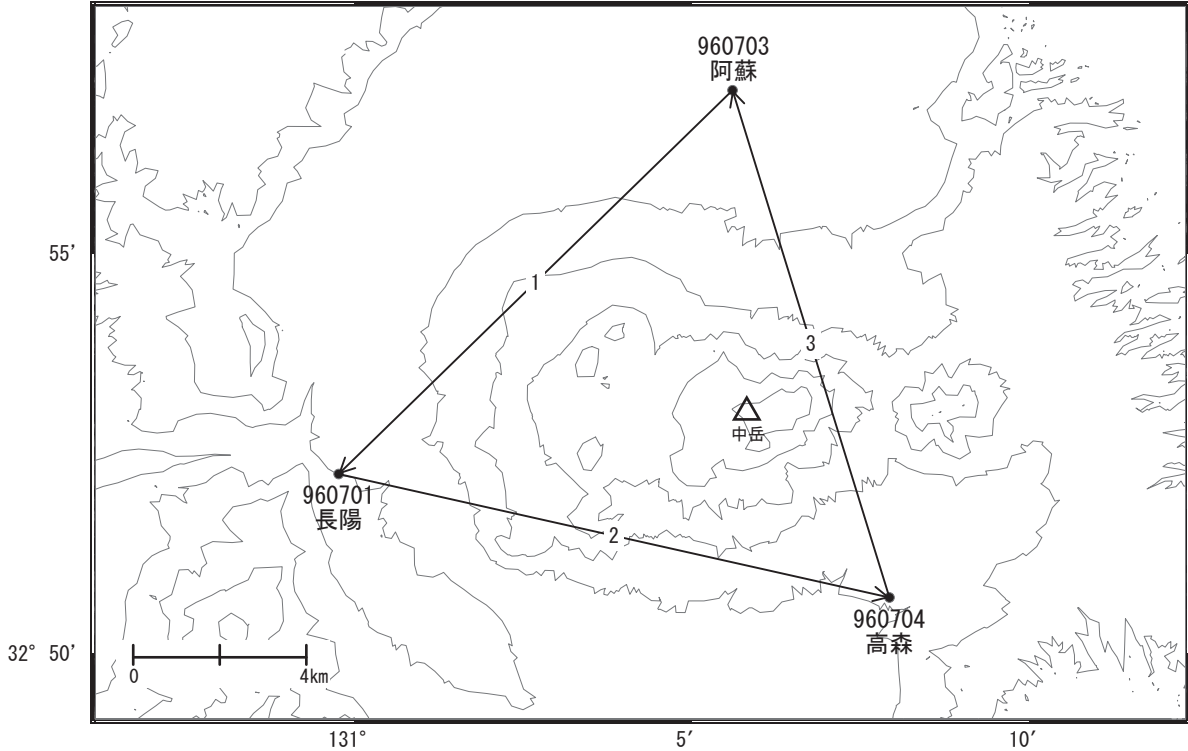


阿蘇山周辺の地殻変動

—GEONET(電子基準点等)による連続観測結果—

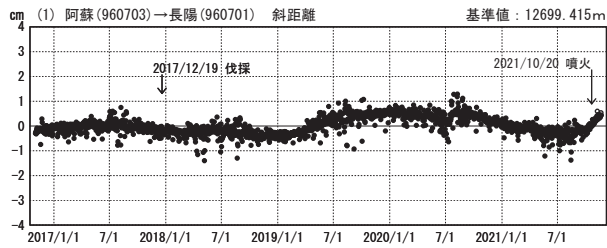
阿蘇山を取り囲む基線で2021年9月頃から伸びが見られます。

阿蘇山周辺 GNSS連続観測基線図



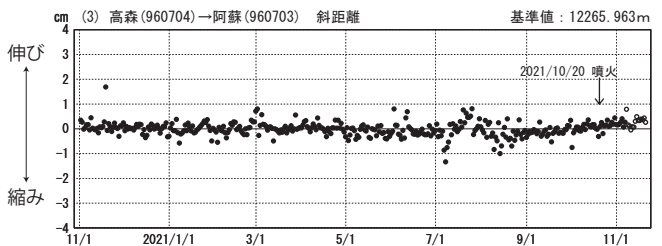
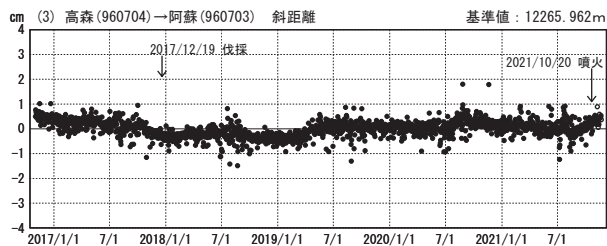
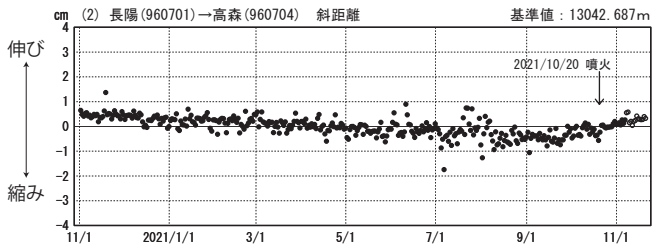
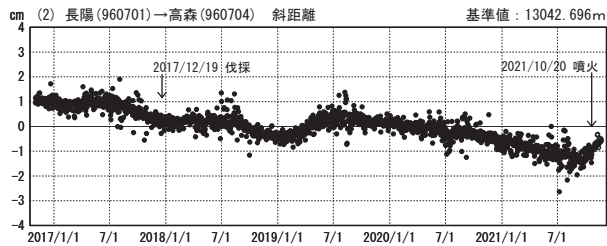
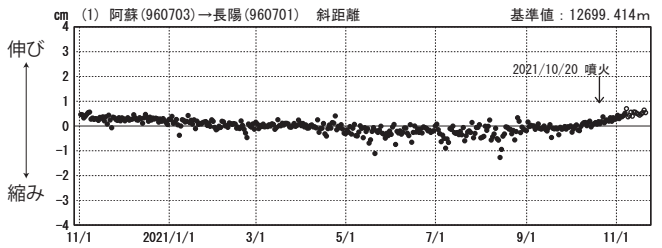
基線変化グラフ

期間：2016/11/01～2021/11/20 JST



基線変化グラフ

期間：2020/11/01～2021/11/20 JST



●—[F5:最終解] ○—[R5:速報解]

(注) 平成28年熊本地震の影響を受けています。