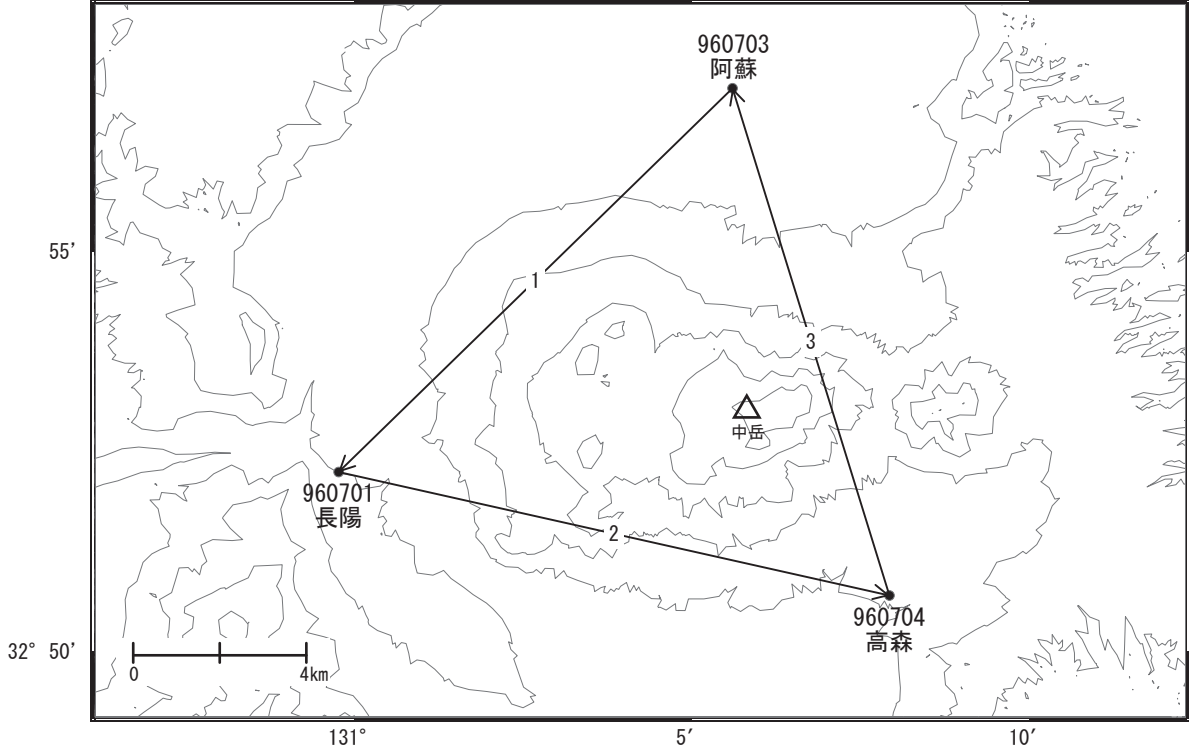


# 阿蘇山周辺の地殻変動（暫定）

—GEONET(電子基準点)による連続観測結果—

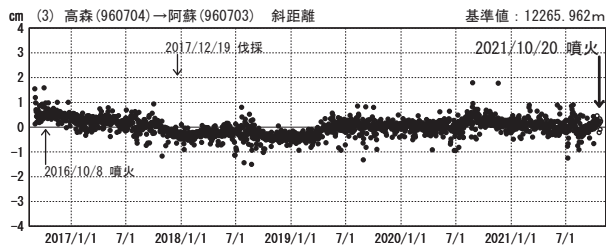
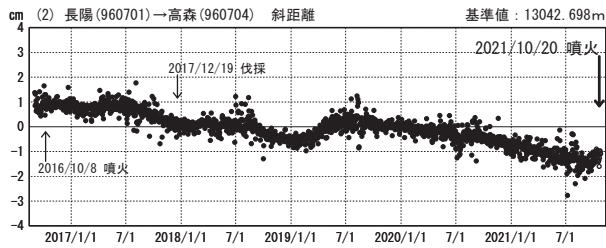
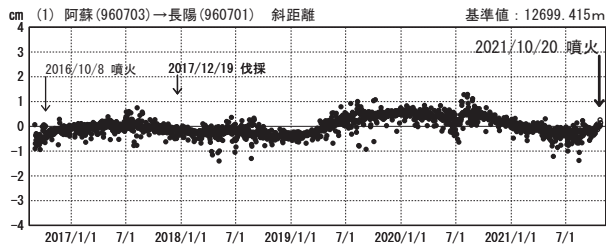
10月20日の噴火に伴う顕著な地殻変動は見られません。

阿蘇山周辺 GNSS連続観測基線図



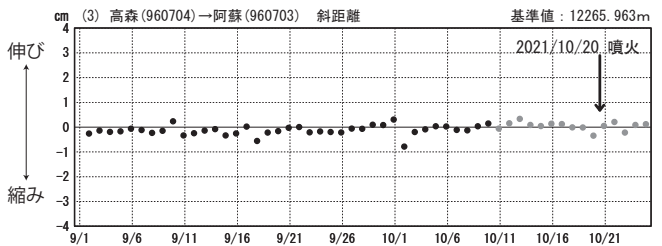
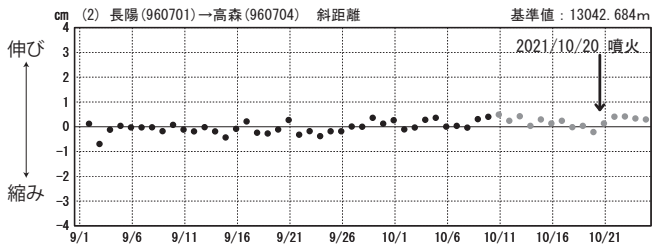
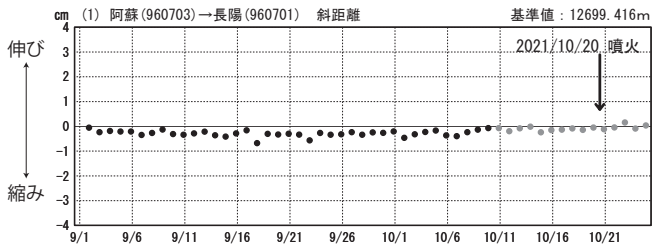
基線変化グラフ（長期）

期間：2016/09/01～2021/10/24 JST



基線変化グラフ（短期）

期間：2021/09/01～2021/10/24 JST



●—[F5:最終解] ○—[R5:速報解]