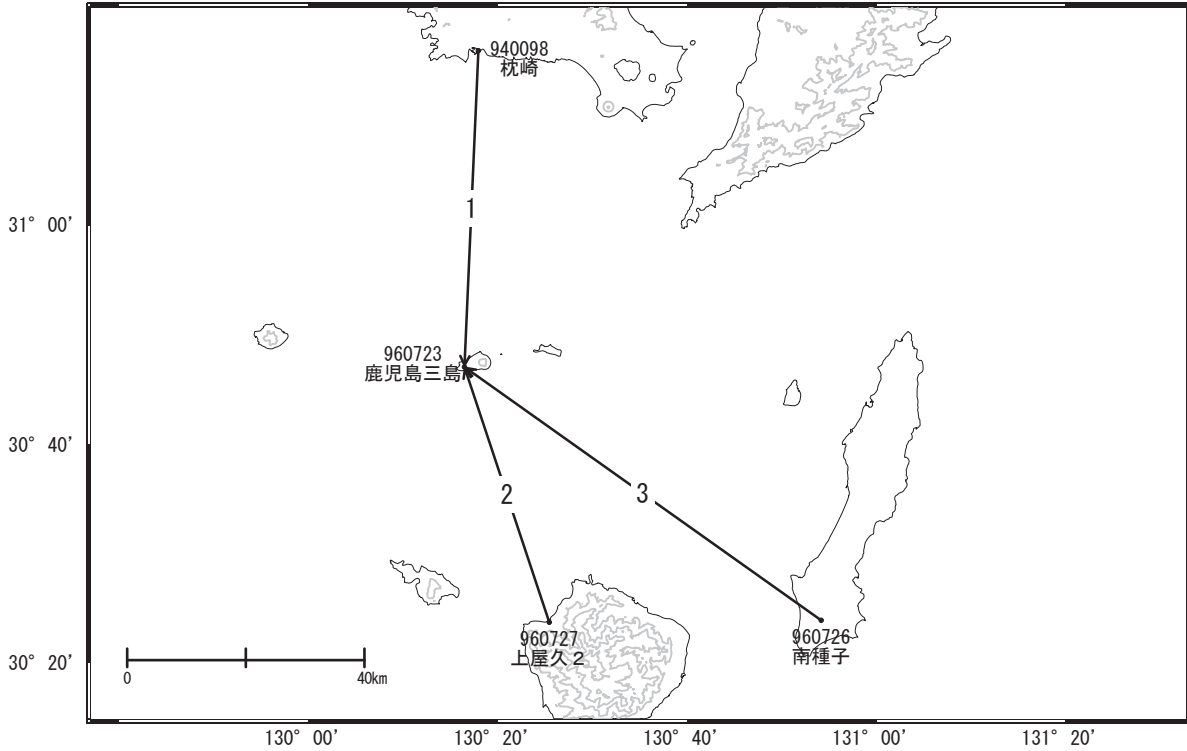


# 薩摩硫黄島周辺の地殻変動

—GEONET(電子基準点等)による連続観測結果—

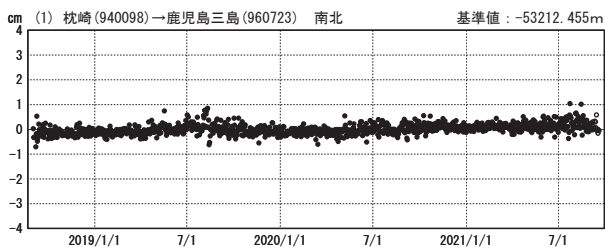
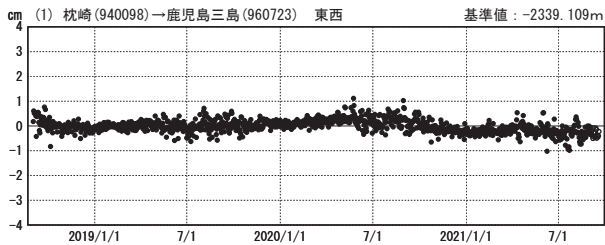
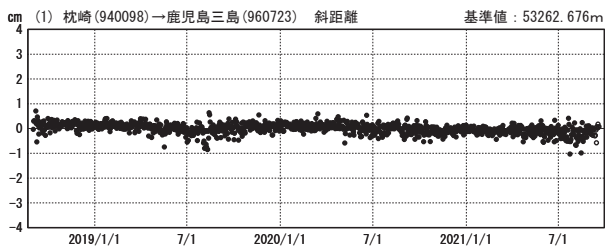
「鹿児島三島」で2021年6月頃から見られたわずかな西向きの変動は、2021年8月頃から停滞しています。

薩摩硫黄島周辺 GNSS連続観測基線図



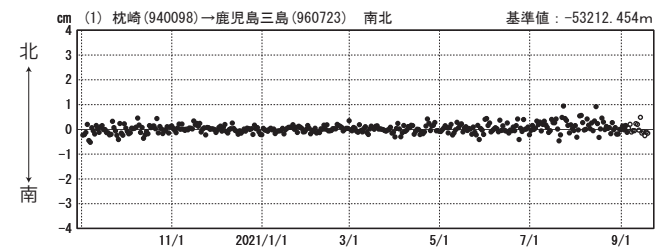
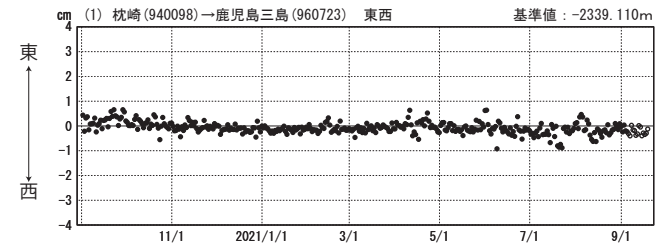
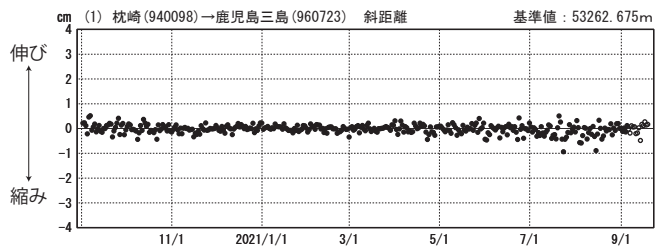
成分変化グラフ

期間: 2018/09/01~2021/09/19 JST



成分変化グラフ

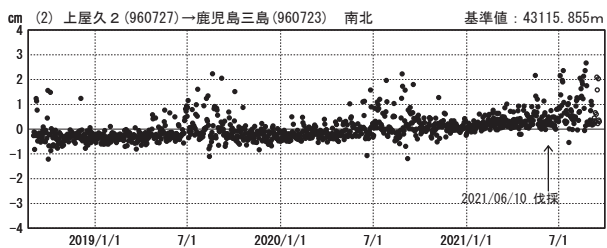
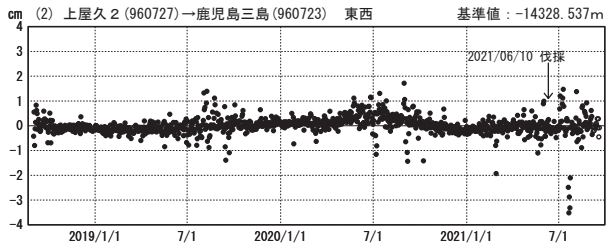
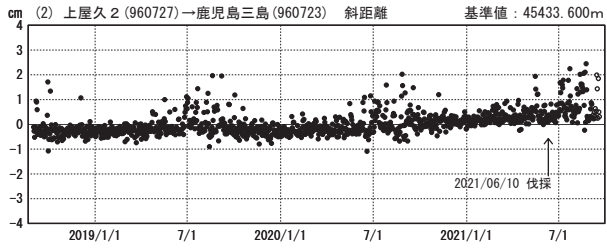
期間: 2020/09/01~2021/09/19 JST



●—[F5:最終解] ○—[R5:速報解]

### 成分変化グラフ

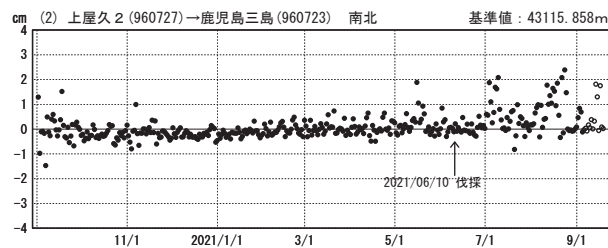
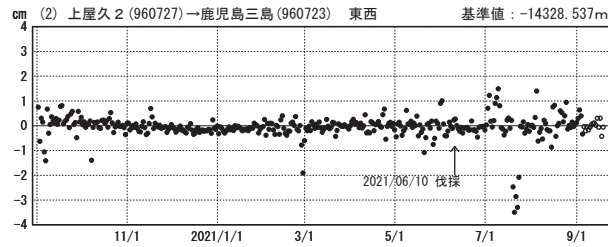
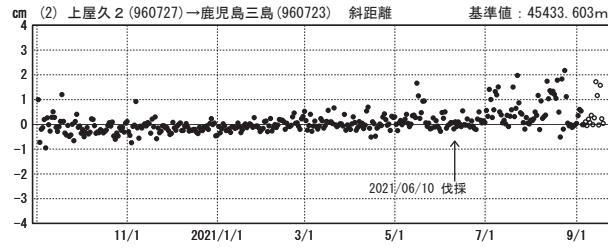
期間：2018/09/01～2021/09/19 JST



●---[F5:最終解] ○---[R5:速報解]

### 成分変化グラフ

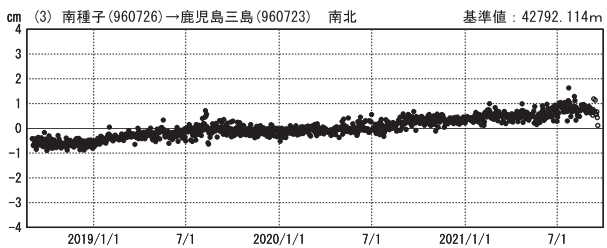
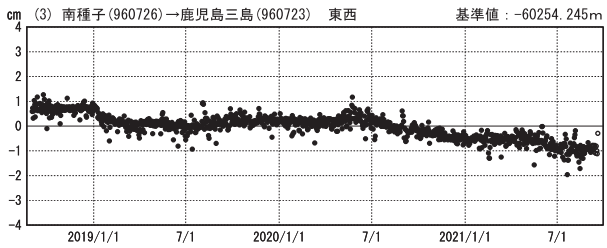
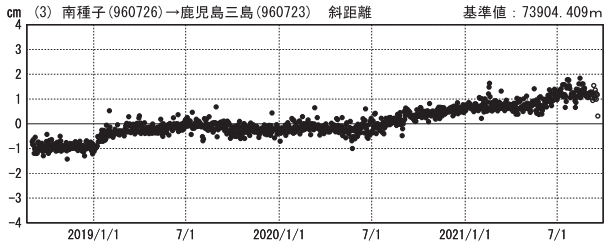
期間：2020/09/01～2021/09/19 JST



国土地理院

### 成分変化グラフ

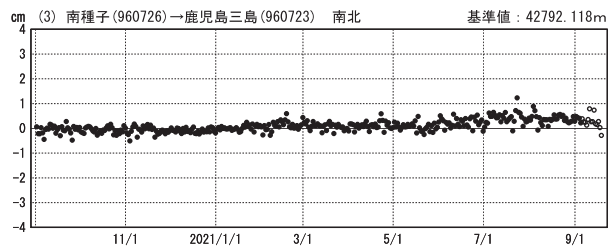
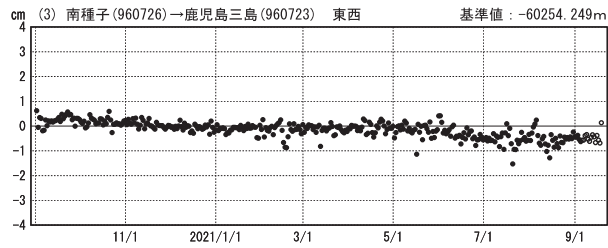
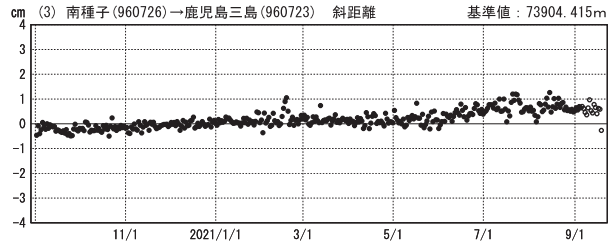
期間：2018/09/01～2021/09/19 JST



●---[F5:最終解] ○---[R5:速報解]

### 成分変化グラフ

期間：2020/09/01～2021/09/19 JST



国土地理院