

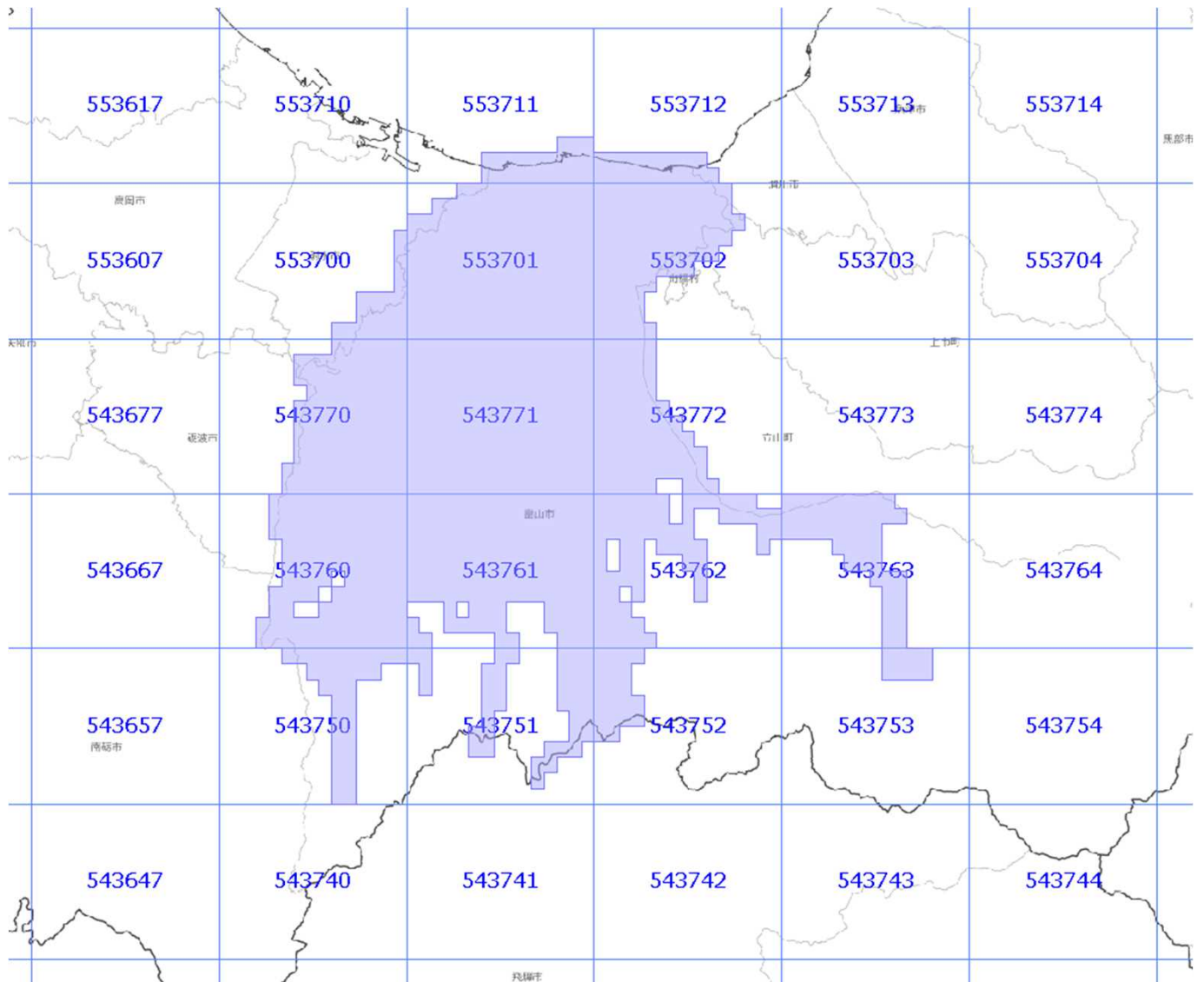


面的更新による概ねの更新範囲 (令和3年10月7日更新)

-  : 概ねの更新範囲
-  : 2次メッシュ番号





使用した原典資料

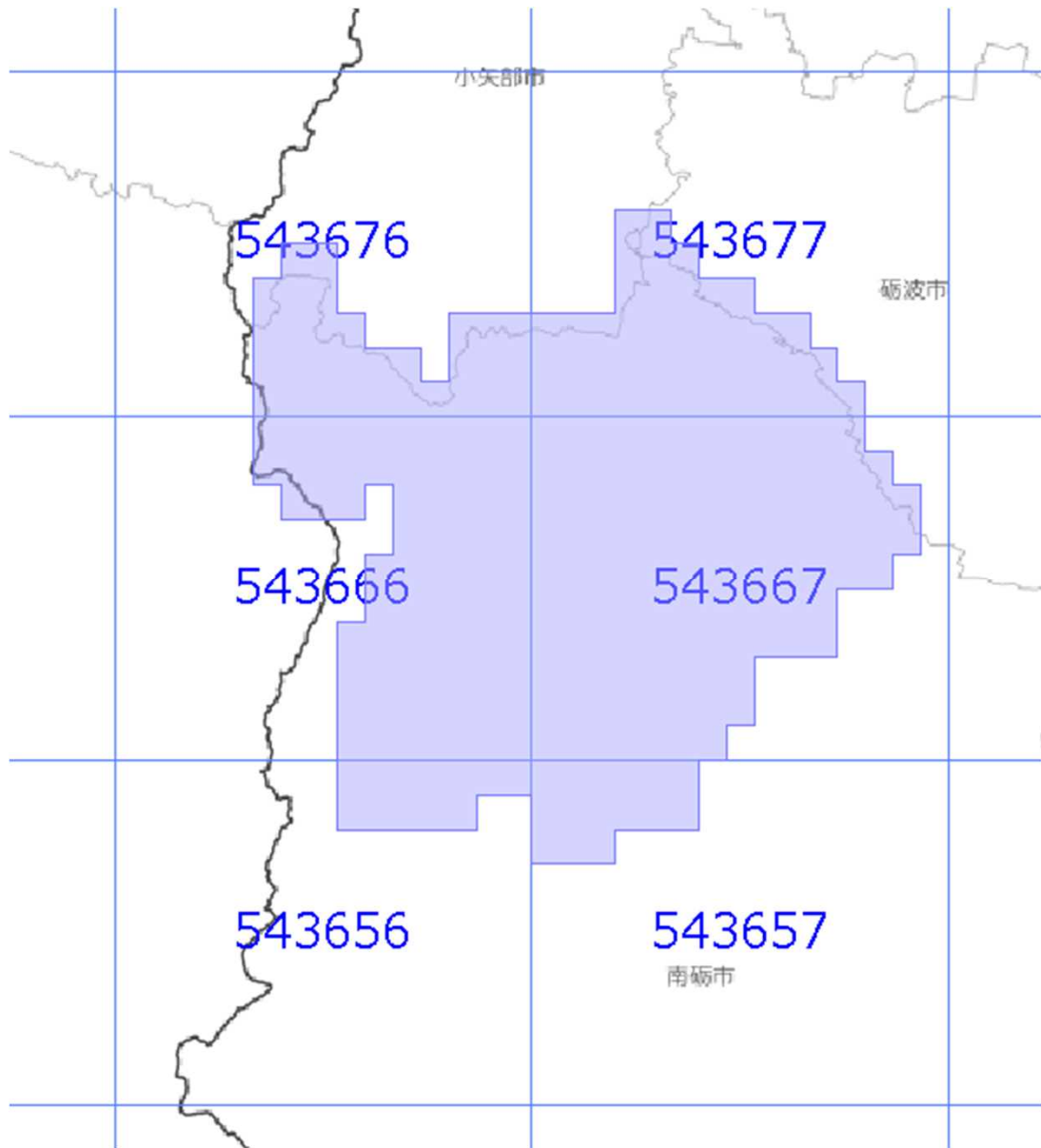
数値地形図 (富山市)

原典資料の測量年月

平成30年5月～平成31年3月

面的更新による概ねの更新範囲 (令和3年10月7日更新)

-  : 概ねの更新範囲
-  : 2次メッシュ番号



使用した原典資料

都市計画基図（南砺市）

原典資料の測量年月

平成26年7月～平成27年3月