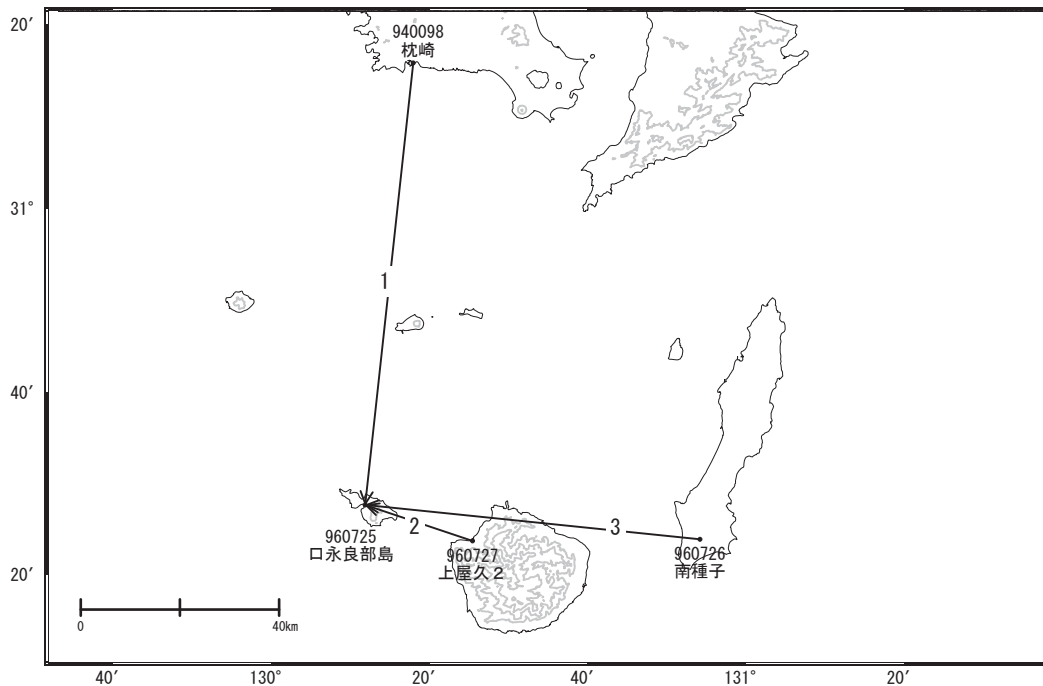


口永良部島周辺の地殻変動

— GEONET (電子基準点等) による連続観測結果 —

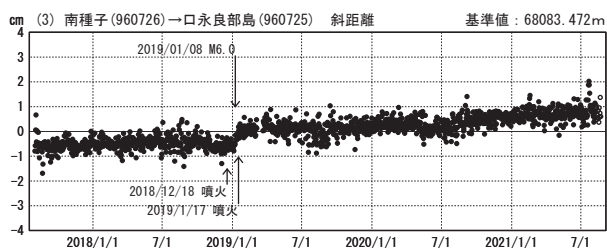
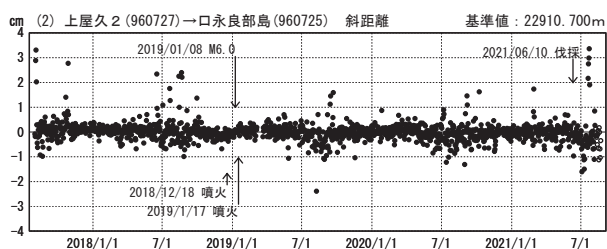
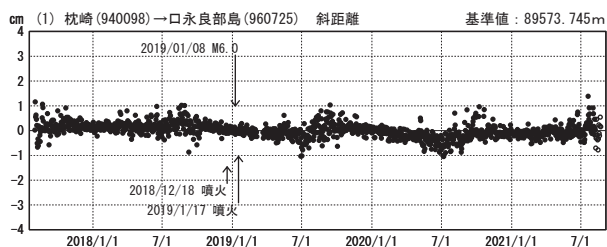
顕著な地殻変動は観測されていません。

口永良部島周辺 GNSS連続観測基線図



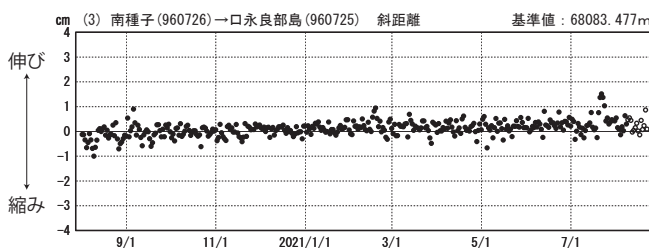
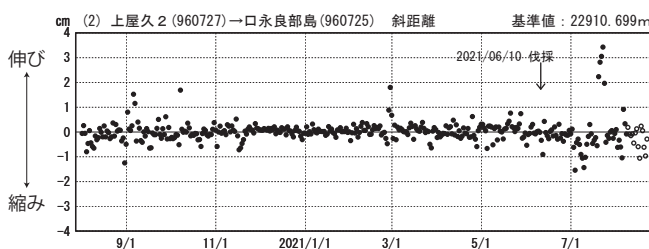
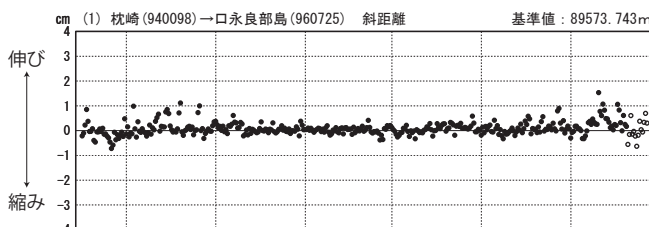
基線変化グラフ

期間: 2017/08/01~2021/08/21 JST



基線変化グラフ

期間: 2020/08/01~2021/08/21 JST



●— [F5:最終解] ○— [R5:速報解]

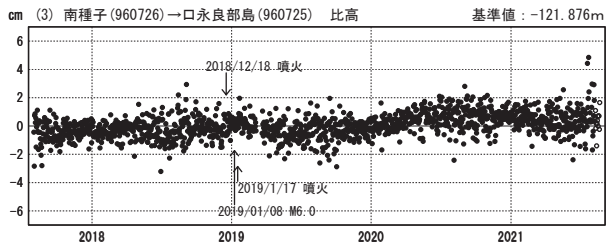
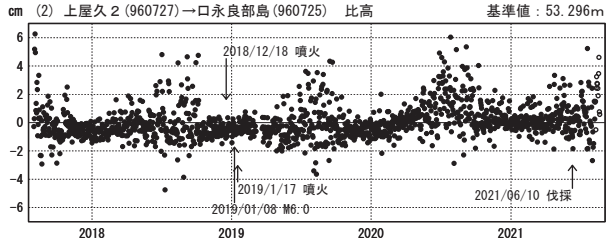
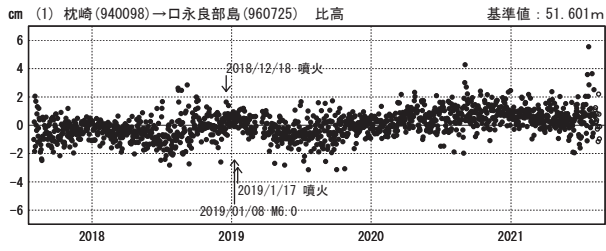
国土地理院

(注) 「口永良部島」について

・ 2019/3/6~3/20 機器故障のため欠測

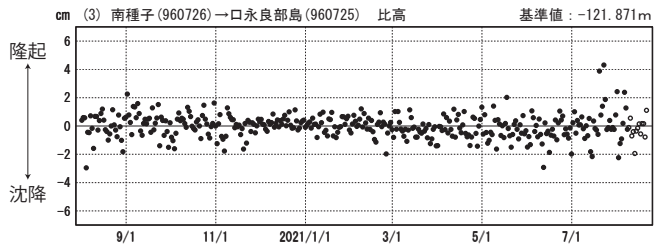
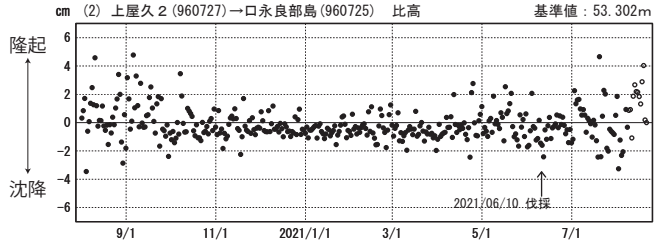
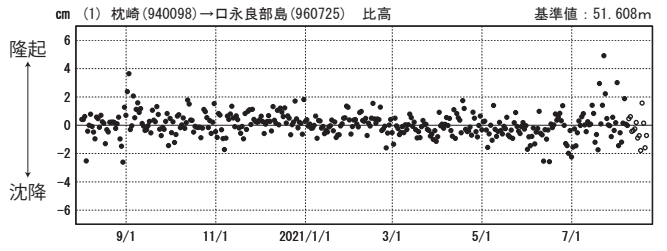
比高変化グラフ

期間：2017/08/01～2021/08/21 JST



比高変化グラフ

期間：2020/08/01～2021/08/21 JST



●—[F5:最終解] ○—[R5:速報解]