

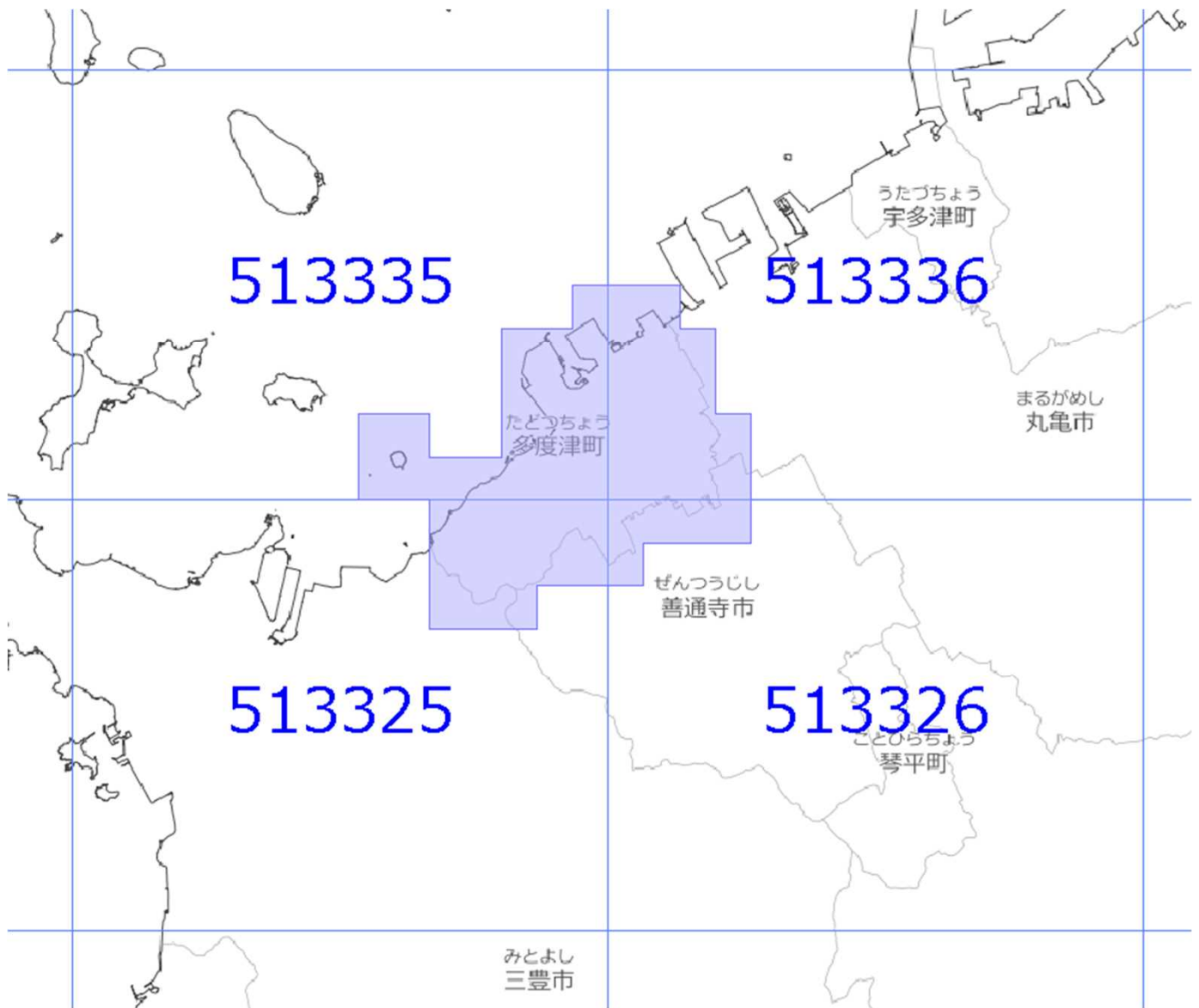


# 面的更新による概ねの更新範囲 (令和3年8月19日更新)

-  : 概ねの更新範囲
-  : 2次メッシュ番号





使用した原典資料

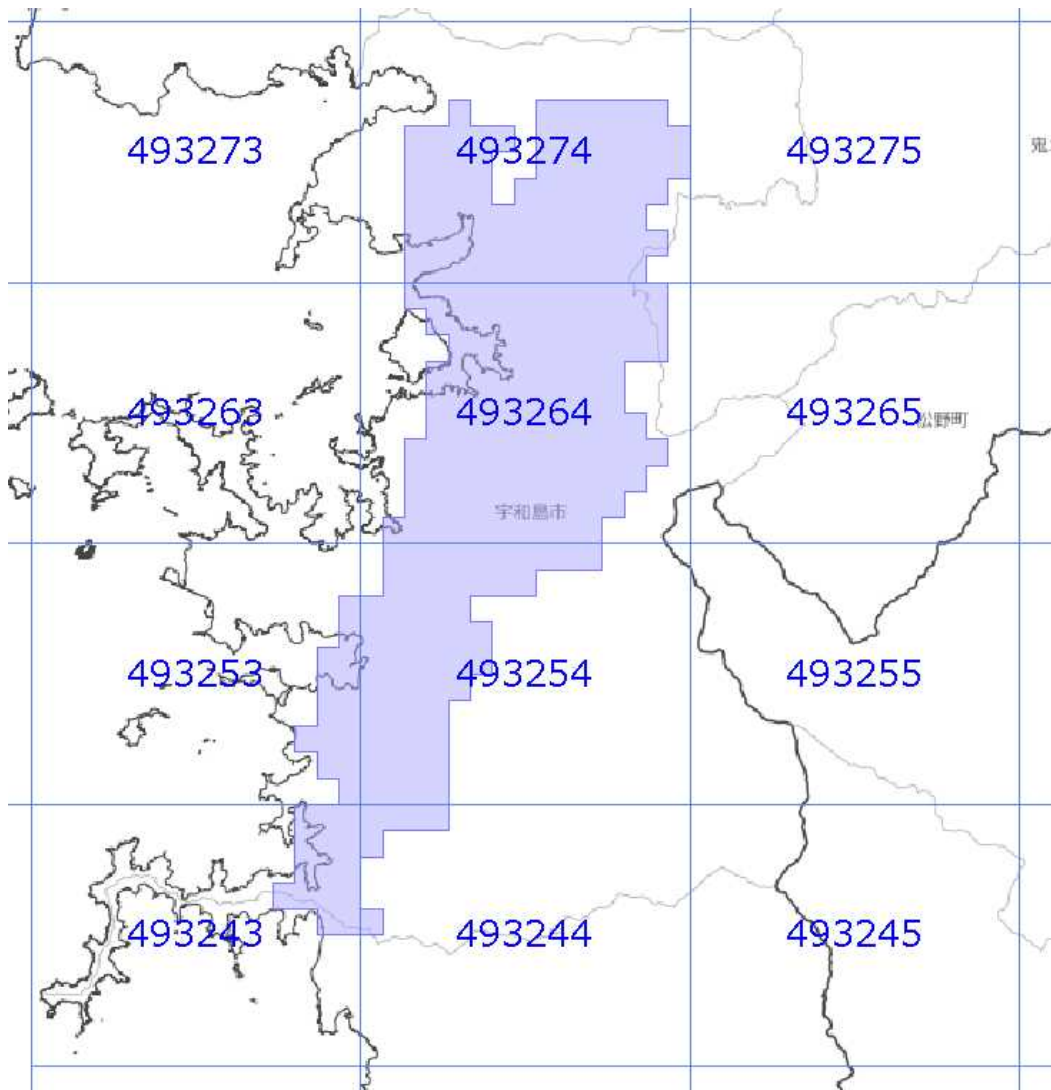
都市計画基図 (多度津町)

原典資料の測量年月

令和元年11月～令和2年3月

# 面的更新による概ねの更新範囲 (令和3年8月19日更新)

-  : 概ねの更新範囲
-  : 2次メッシュ番号





使用した原典資料

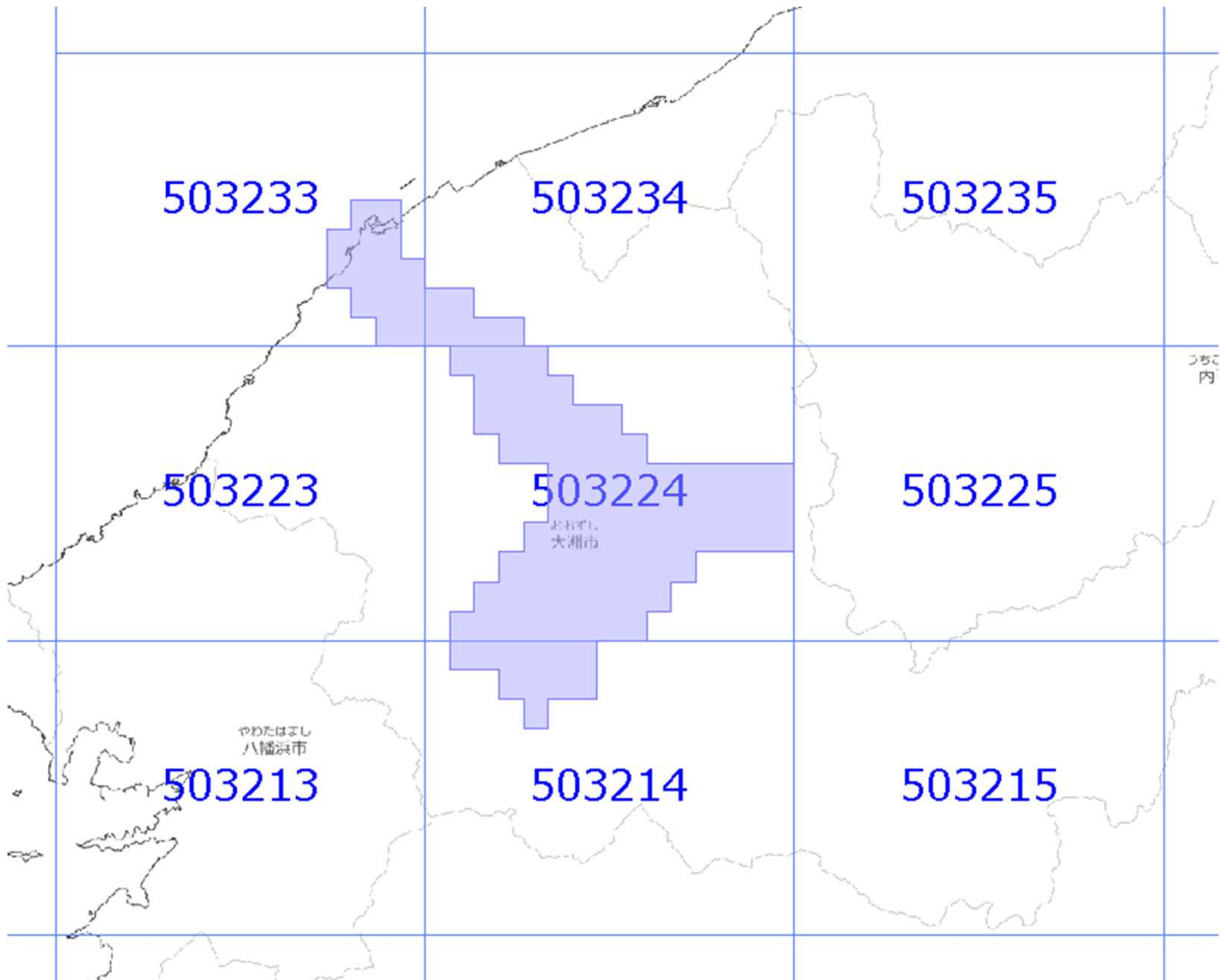
数値地形図 (宇和島市)

原典資料の測量年月

平成28年6月～令和元年9月

# 面的更新による概ねの更新範囲 (令和3年8月19日更新)

-  : 概ねの更新範囲
-  : 2次メッシュ番号





使用した原典資料

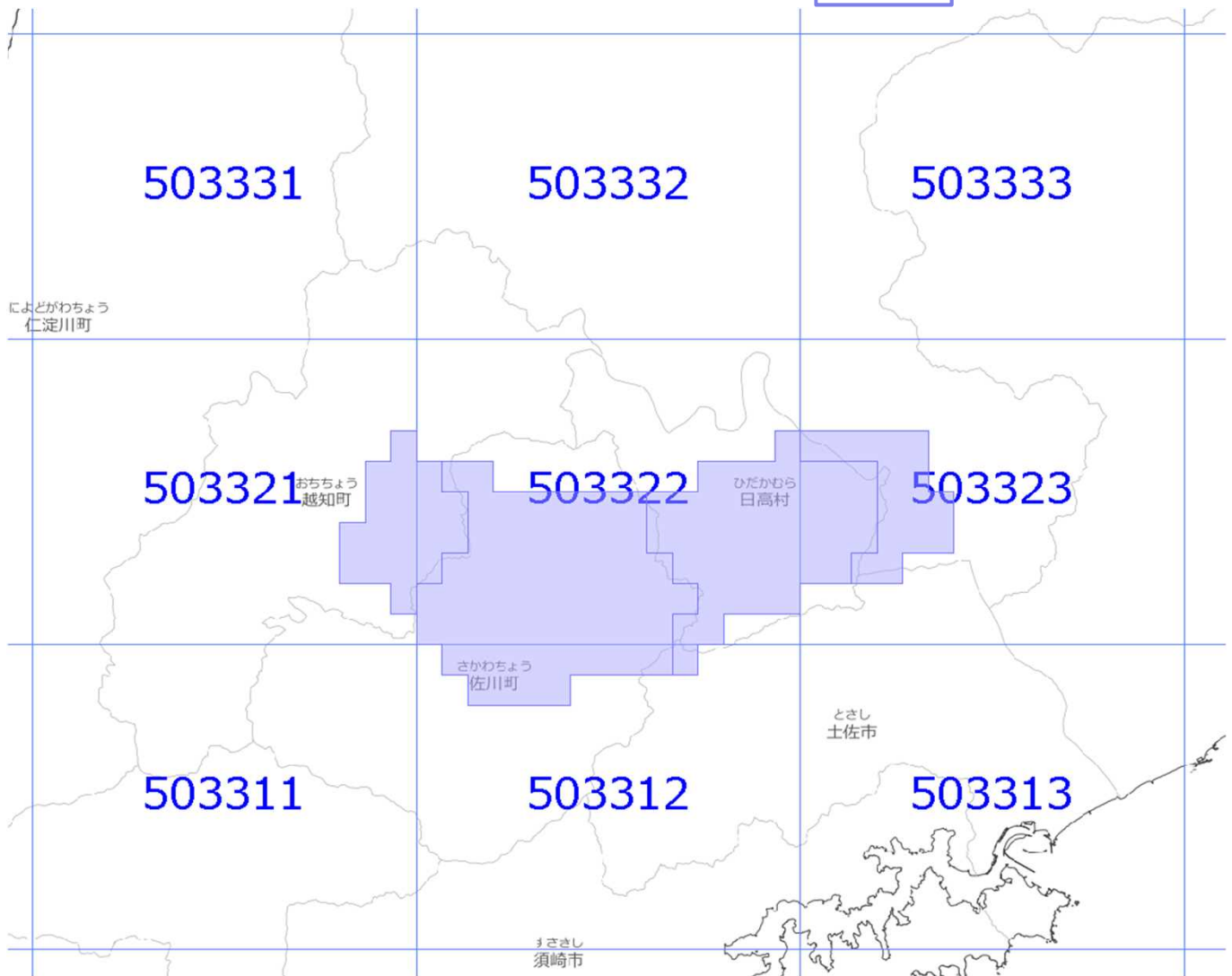
数値地形図 (大洲市)

原典資料の測量年月

令和元年9月～令和2年1月

## 面的更新による概ねの更新範囲 (令和3年8月19日更新)

 : 概ねの更新範囲  
 : 2次メッシュ番号



使用した原典資料	原典資料の測量年月
数値地形図 (いの町)	平成29年6月～平成30年1月
数値地形図 (佐川町)	平成29年6月～平成30年1月
数値地形図 (越知町)	平成29年6月～平成30年1月
数値地形図 (日高村)	平成29年6月～平成30年1月