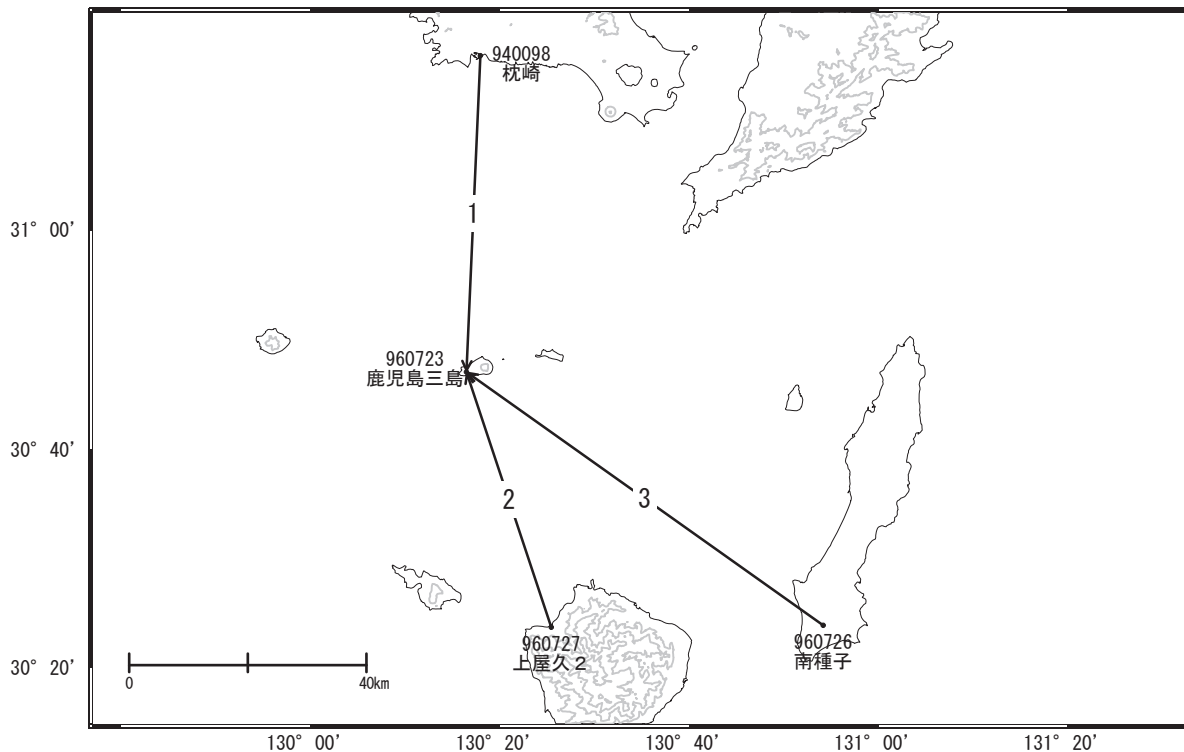


薩摩硫黄島周辺の地殻変動

—GEONET(電子基準点等)による連続観測結果—

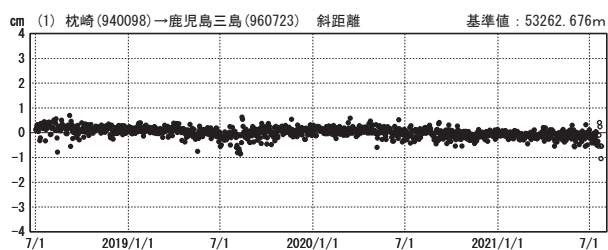
「鹿児島三島」で2021年6月頃からわずかな西向きの変動が見られます。

薩摩硫黄島周辺 GNSS連続観測基線図



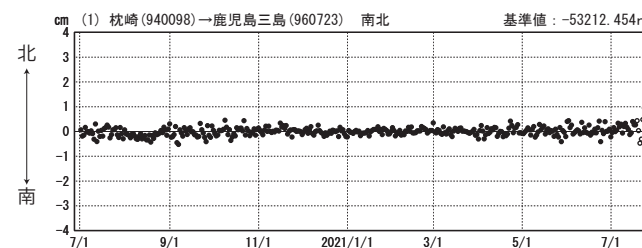
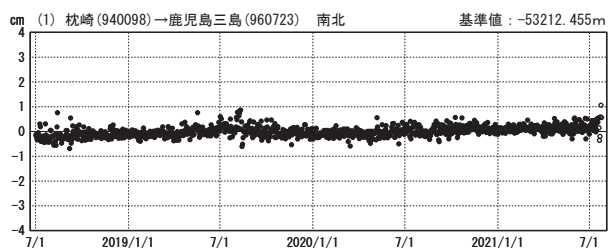
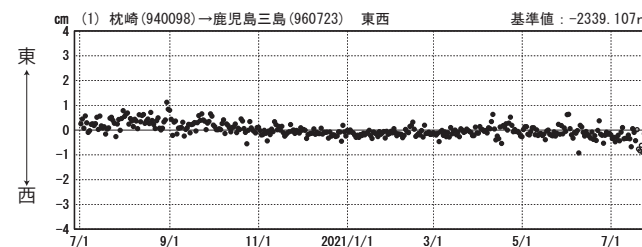
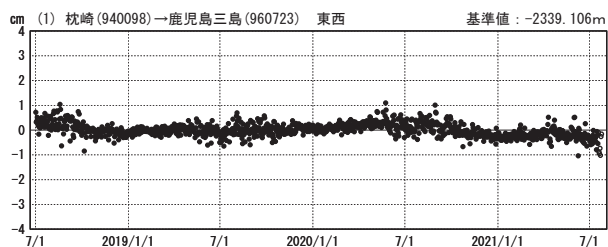
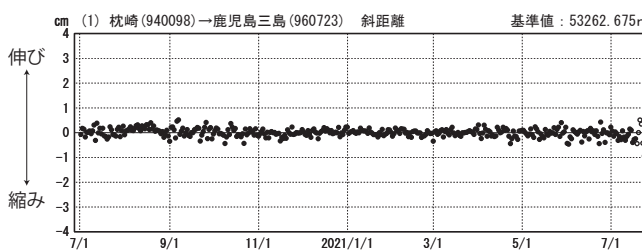
成分変化グラフ

期間: 2018/07/01~2021/07/24 JST



成分変化グラフ

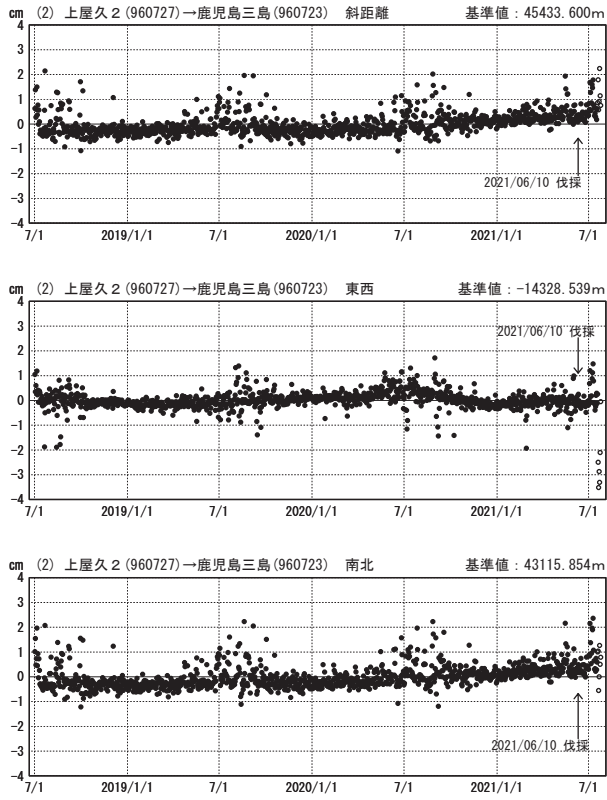
期間: 2020/07/01~2021/07/24 JST



●—[F5:最終解] ○—[R5:速報解]

成分変化グラフ

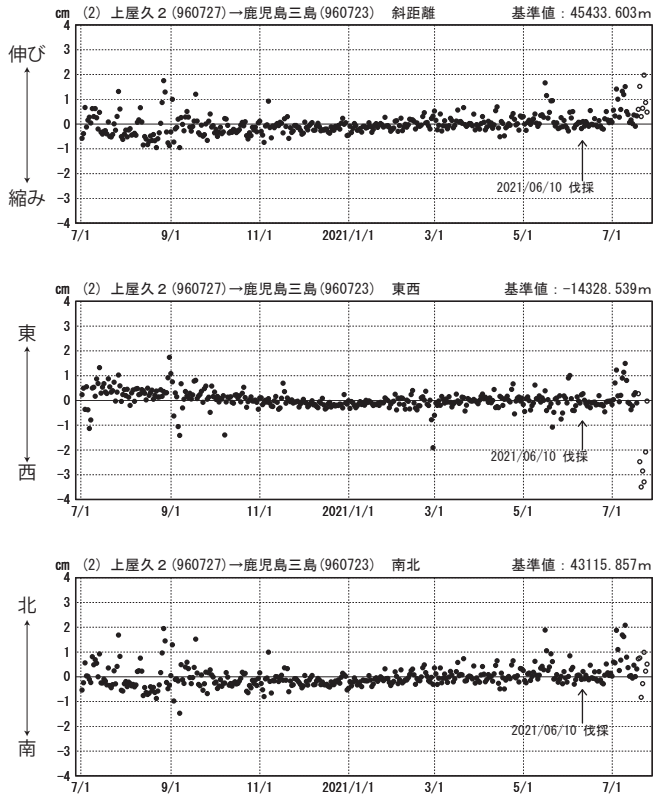
期間：2018/07/01~2021/07/24 JST



●---[F5:最終解] ○---[R5:速報解]

成分変化グラフ

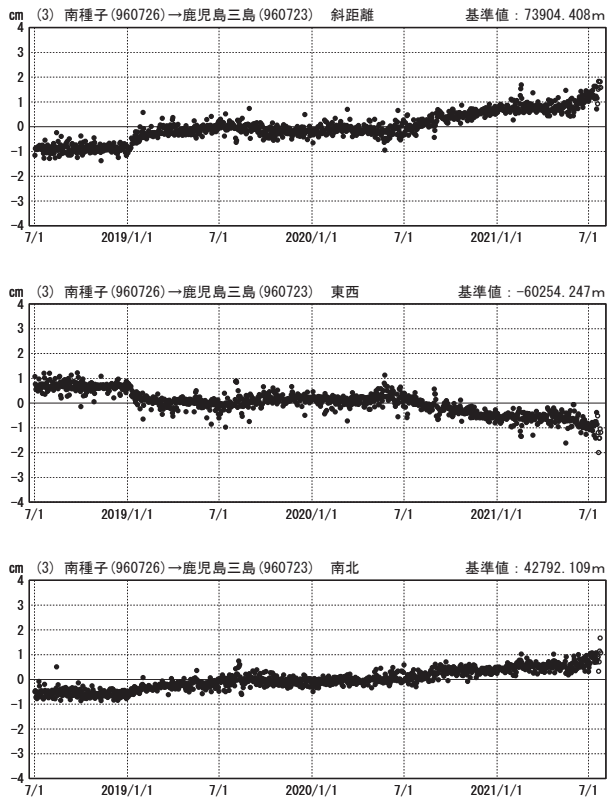
期間：2020/07/01~2021/07/24 JST



国土地理院

成分変化グラフ

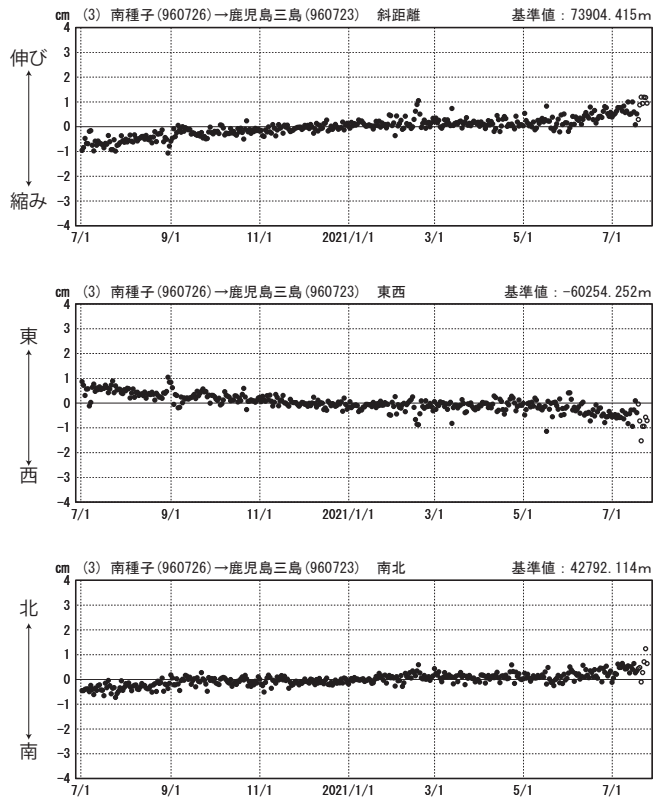
期間：2018/07/01~2021/07/24 JST



●---[F5:最終解] ○---[R5:速報解]

成分変化グラフ

期間：2020/07/01~2021/07/24 JST



国土地理院