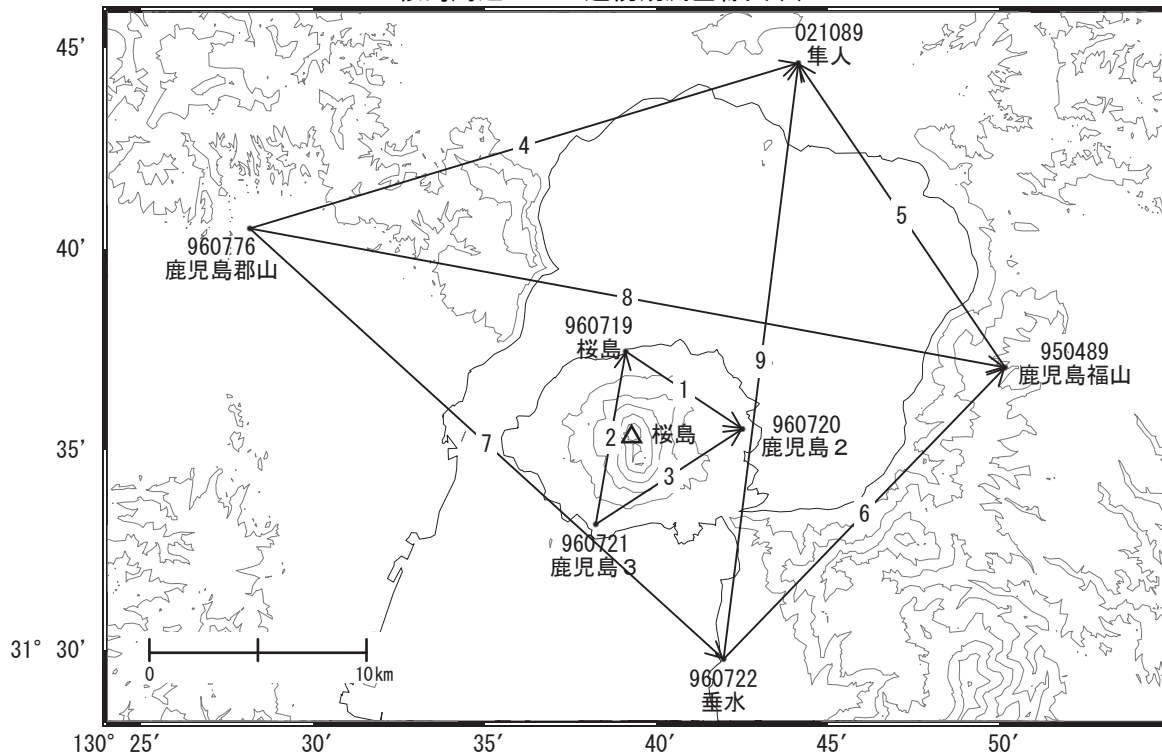


桜島周辺の地殻変動

—GEONET(電子基準点等)による連続観測結果—

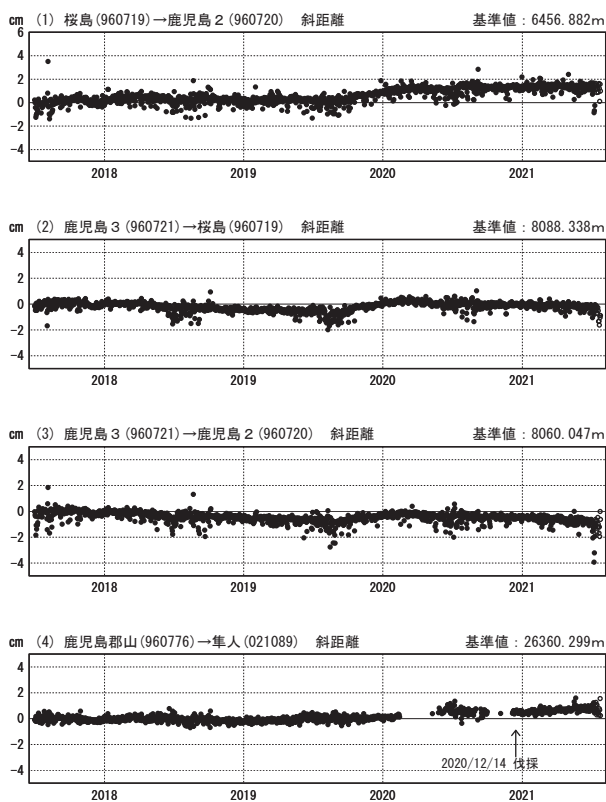
鹿児島(錦江)湾を挟む「垂水」-「隼人」の基線で2021年1月上旬から見られたわずかな伸びは、2021年6月頃から停滞しています。「鹿児島郡山」-「鹿児島福山」の基線で2020年8月頃から見られたわずかな伸びは、2021年3月頃から停滞しています。桜島島内の基線の変動は2020年4月頃から停滞しています。

桜島周辺 GNSS連続観測基線図(1)



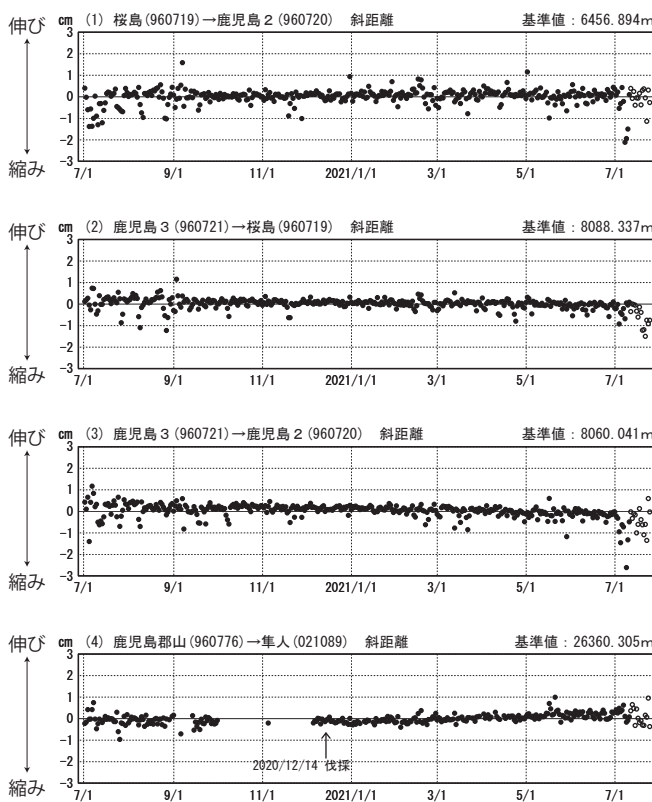
基線変化グラフ

期間: 2017/07/01~2021/07/24 JST



基線変化グラフ

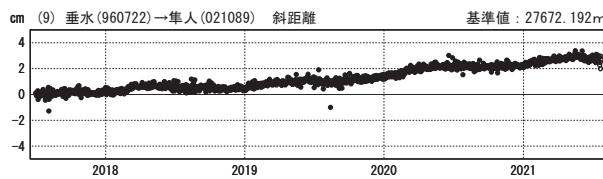
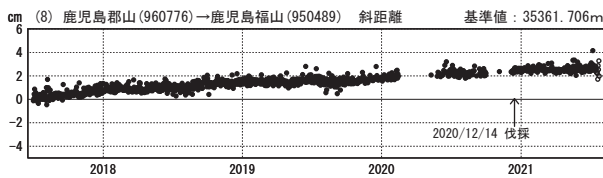
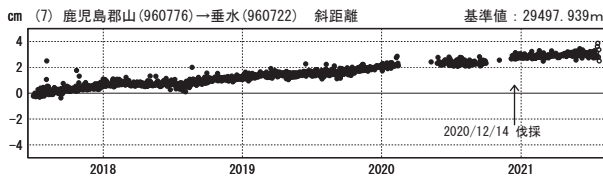
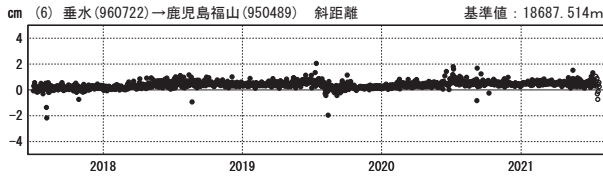
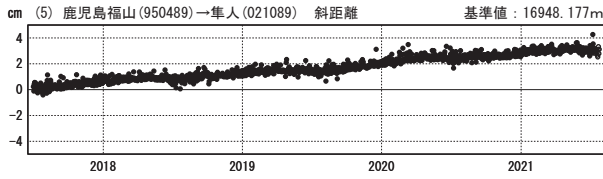
期間: 2020/07/01~2021/07/24 JST



●—[F5:最終解] ○—[R5:速報解]

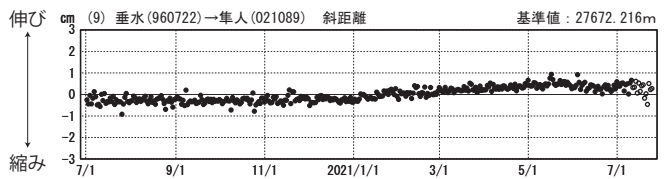
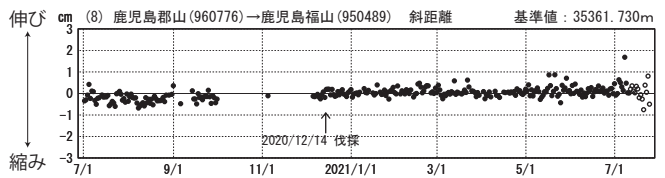
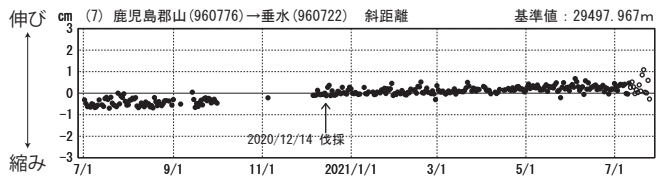
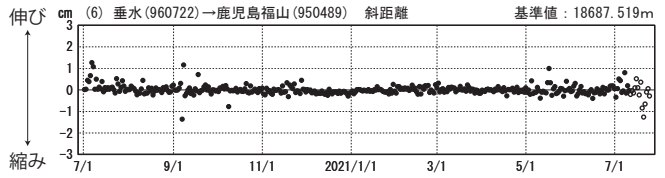
基線変化グラフ

期間: 2017/07/01~2021/07/24 JST



基線変化グラフ

期間: 2020/07/01~2021/07/24 JST

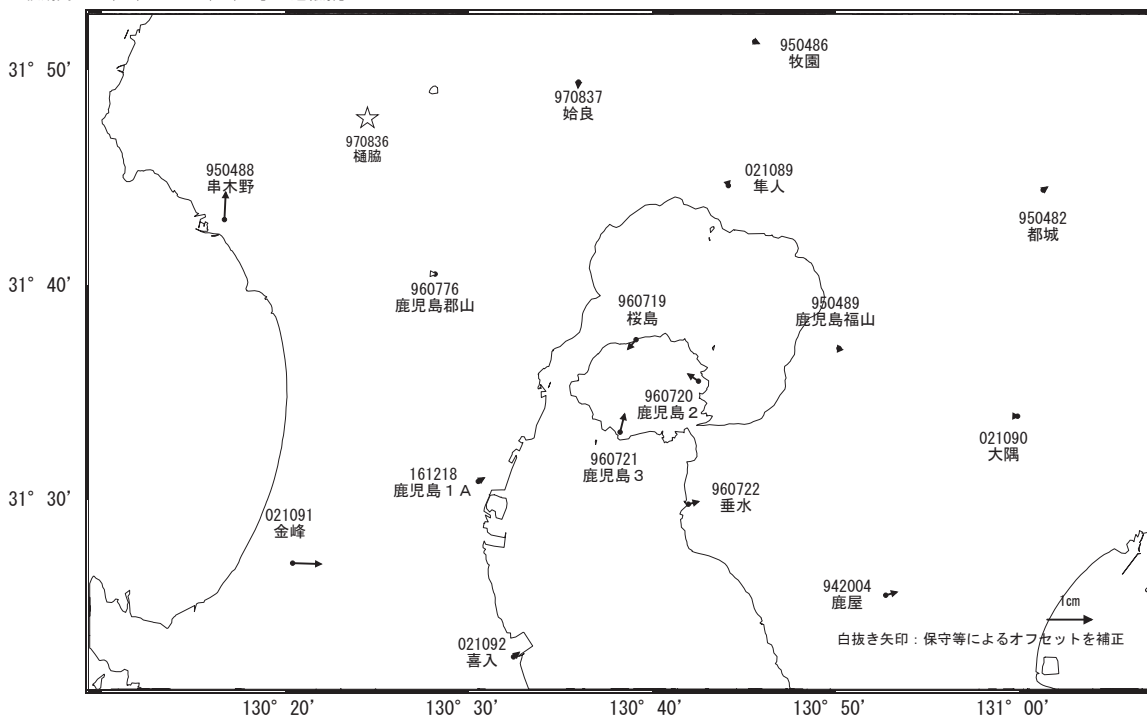


●—[F5:最終解] ○—[R5:速報解]

国土地理院

地殻変動(2021年4月~2021年7月)

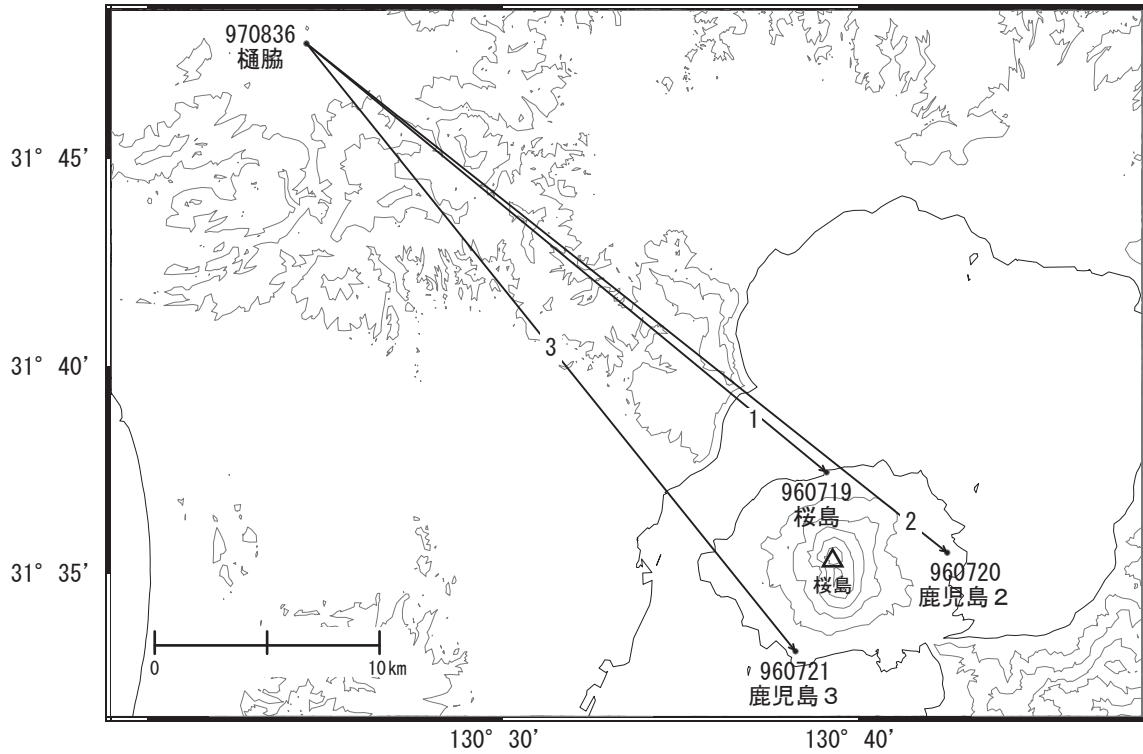
基準期間: 2021/04/15~2021/04/24 [F5:最終解]
比較期間: 2021/07/15~2021/07/24 [R5:速報解]



☆ 固定局: 樋脇 (970836)

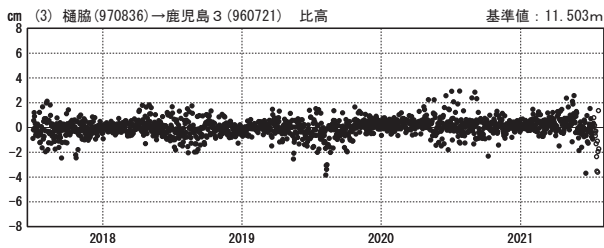
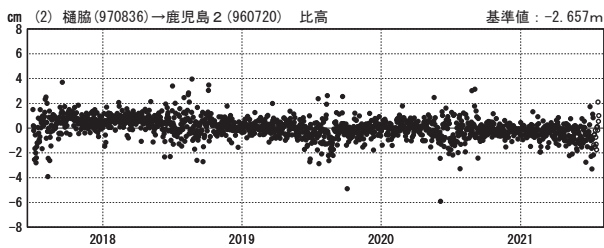
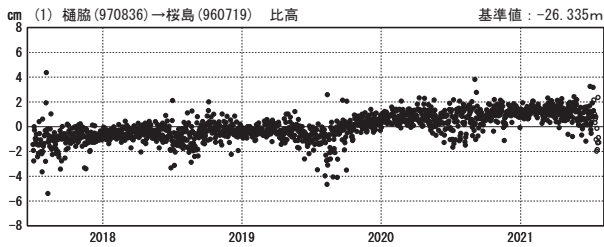
国土地理院

桜島周辺 GNSS連続観測基線図(2)



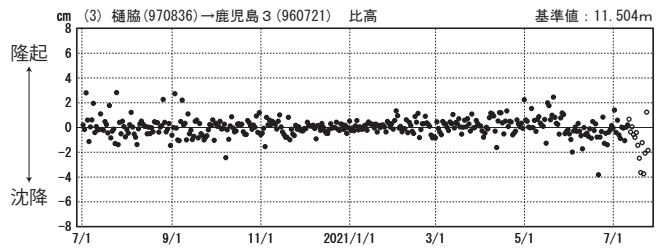
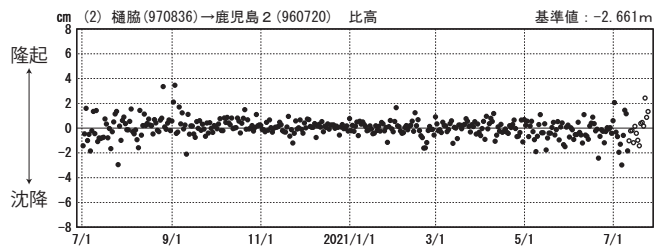
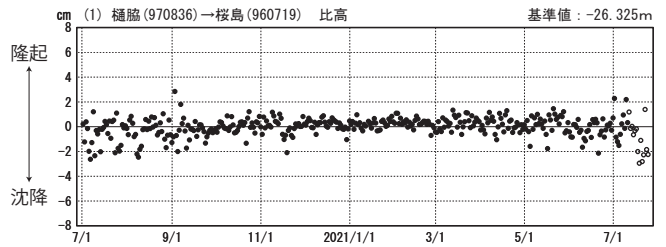
比高変化グラフ

期間：2017/07/01～2021/07/24 JST



比高変化グラフ

期間：2020/07/01～2021/07/24 JST



●---[F5:最終解] ○---[R5:速報解]