

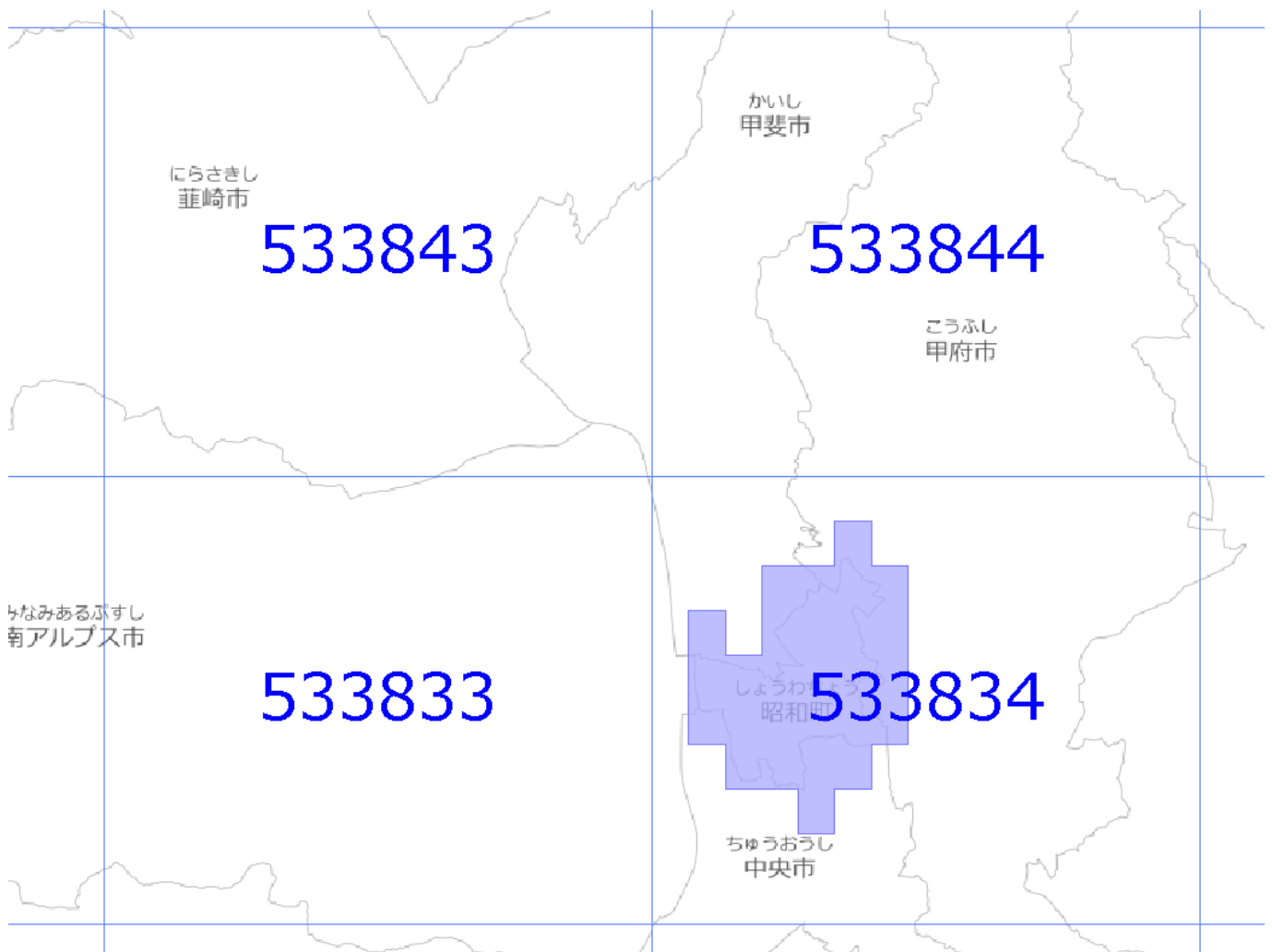




# 面的更新による概ねの更新範囲 (令和3年8月9日更新)

-  : 概ねの更新範囲
-  : 2次メッシュ番号



使用した原典資料	原典資料の測量年月
数値地形図 (昭和町)	平成30年7月～平成31年2月