

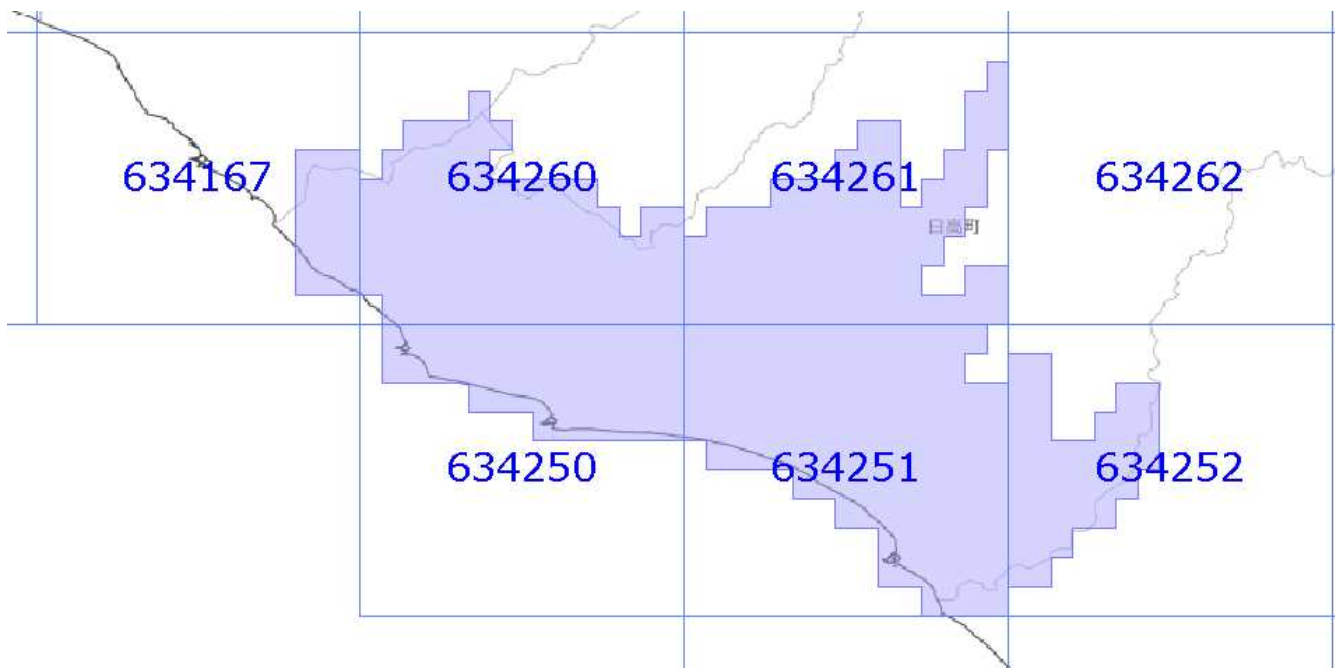




面的更新による概ねの更新範囲 (令和3年8月5日更新)

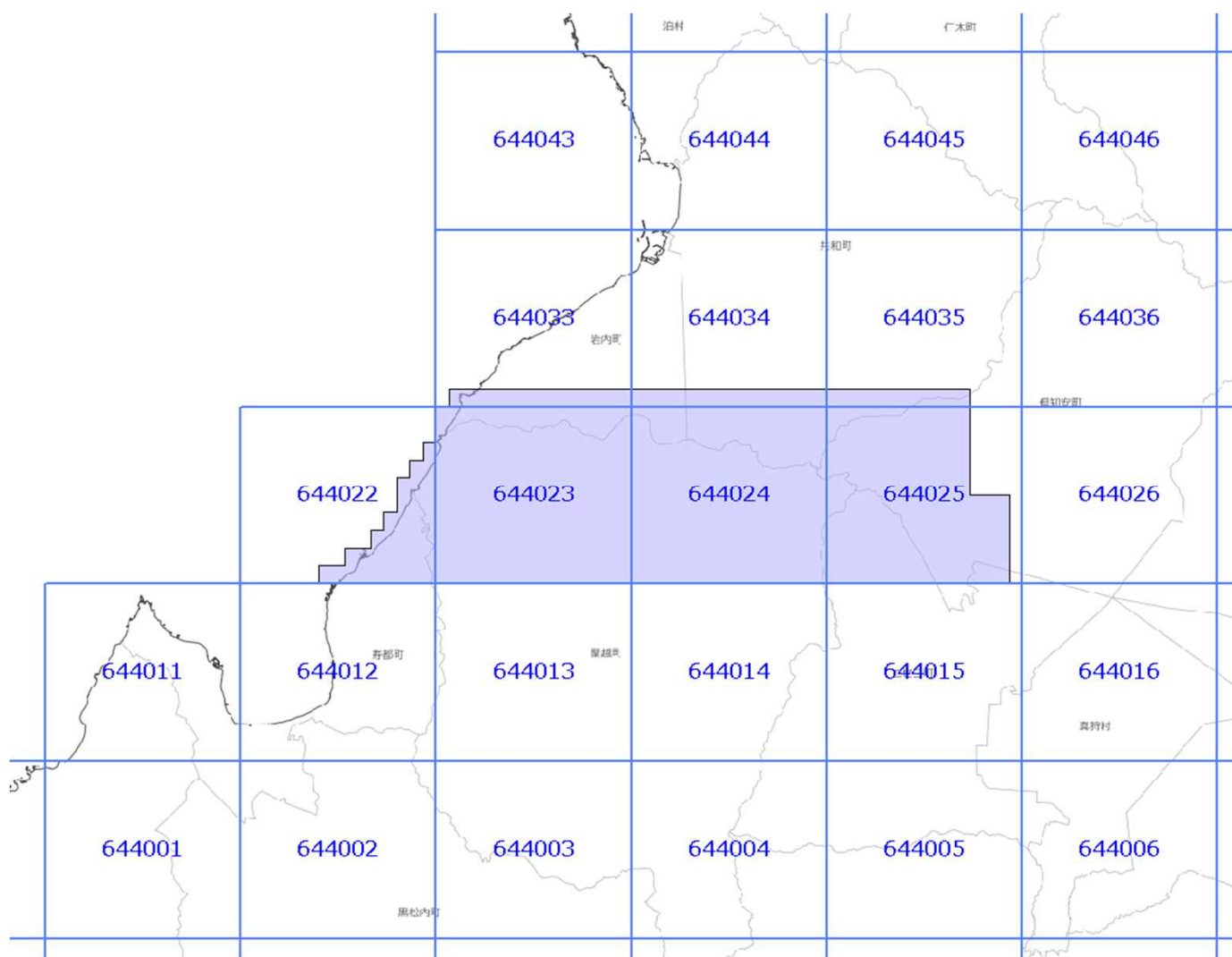
-  : 概ねの更新範囲
-  : 2次メッシュ番号



使用した原典資料	原典資料の測量年月
数値地形図 (日高町)	平成29年月～平成31年3月



面的更新による概ねの更新範囲 (令和3年8月5日更新)

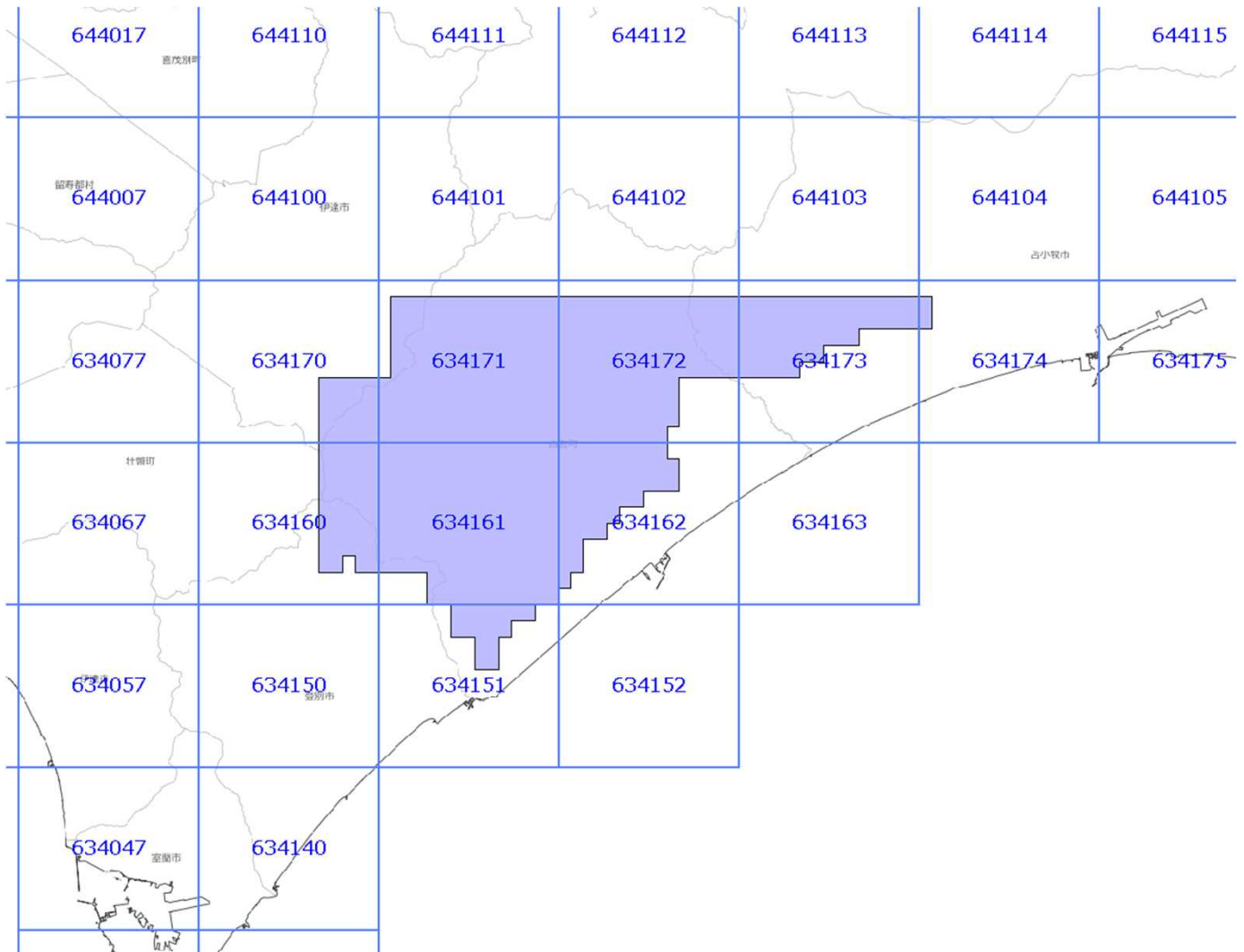
-  : 概ねの更新範囲
-  : 2次メッシュ番号



使用した原典資料	原典資料の測量年月
数値写真（二セコ地区）	令和元年10月撮影

面的更新による概ねの更新範囲 (令和3年8月5日更新)

-  : 概ねの更新範囲
-  : 2次メッシュ番号



使用した原典資料	原典資料の測量年月
数値写真（白老地区）	令和元年6～9月撮影