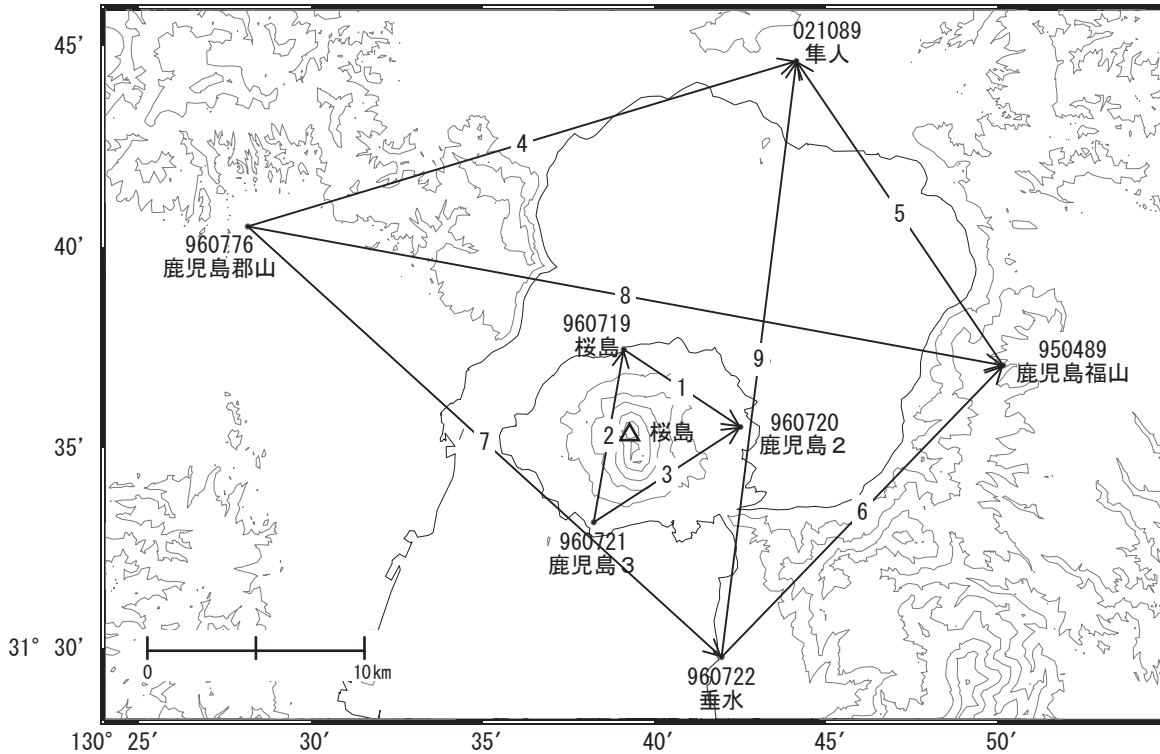


桜島周辺の地殻変動

—GEONET(電子基準点等)による連続観測結果—

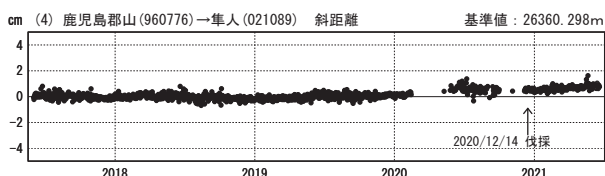
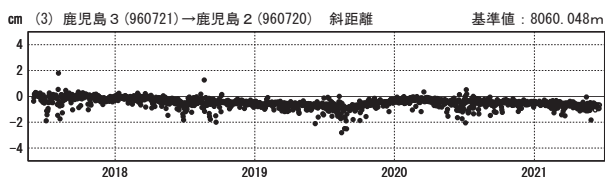
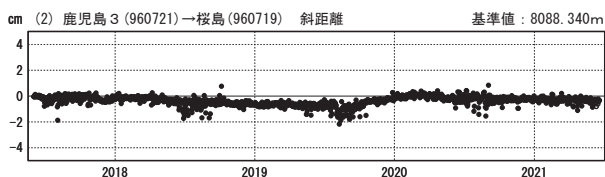
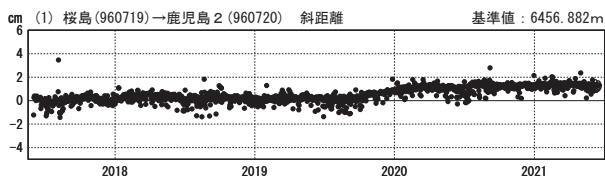
鹿児島(錦江)湾を挟む「垂水」-「隼人」の基線で2021年1月上旬から、わずかな伸びが見られます。「鹿児島郡山」-「鹿児島福山」の基線で2021年1月上旬から見られたわずかな伸びは、2021年3月頃から停滞しています。桜島島内の基線の変動は2020年4月頃から停滞しています。

桜島周辺 GNSS連続観測基線図(1)



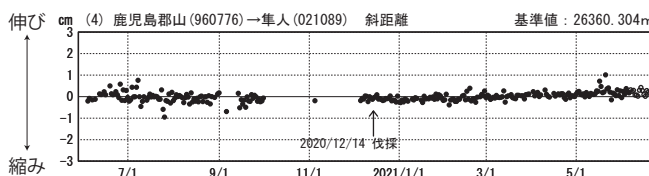
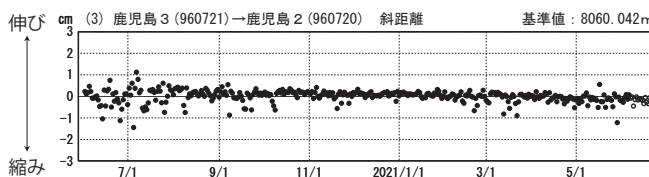
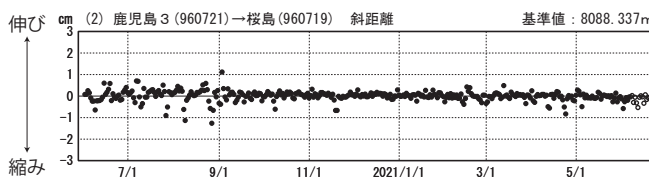
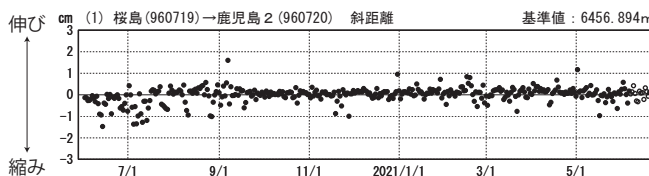
基線変化グラフ

期間: 2017/06/01~2021/06/19 JST



基線変化グラフ

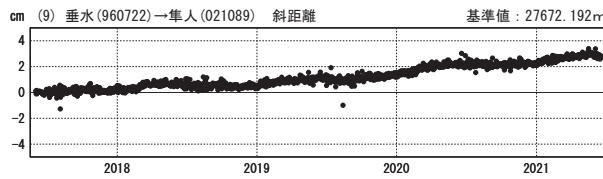
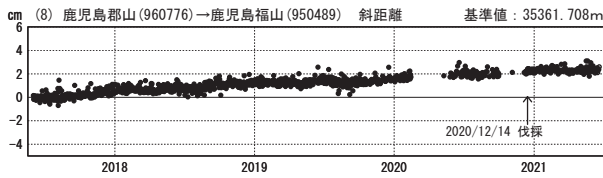
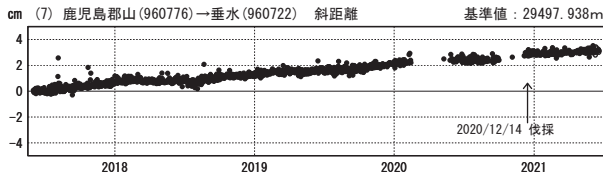
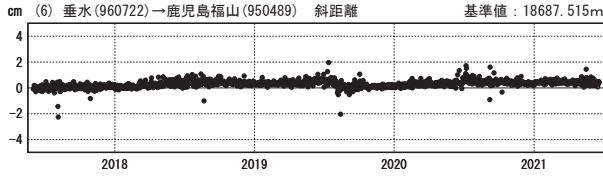
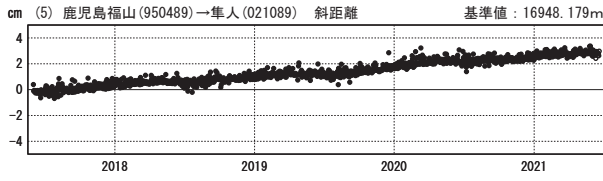
期間: 2020/06/01~2021/06/19 JST



●—[F5:最終解] ○—[R5:速報解]

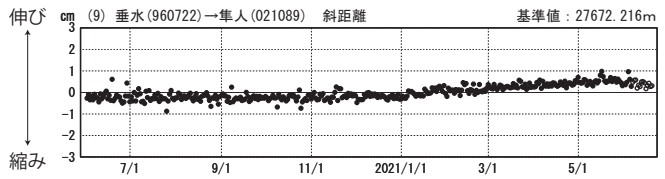
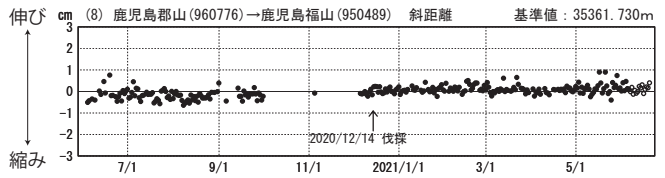
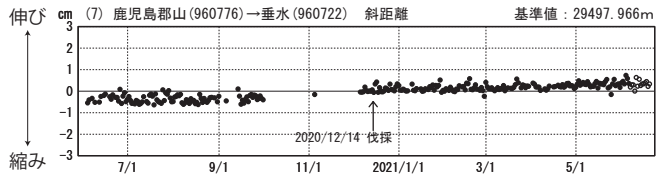
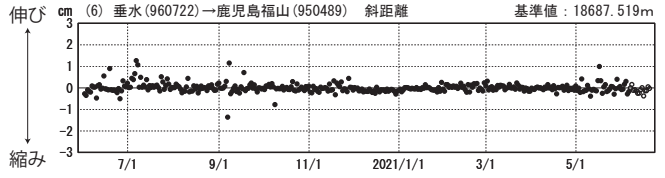
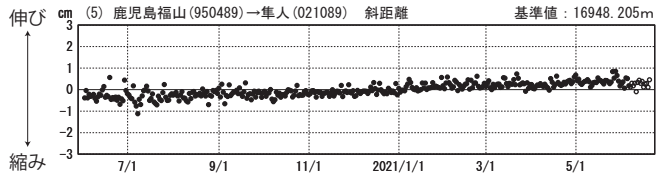
基線変化グラフ

期間：2017/06/01～2021/06/19 JST



基線変化グラフ

期間：2020/06/01～2021/06/19 JST

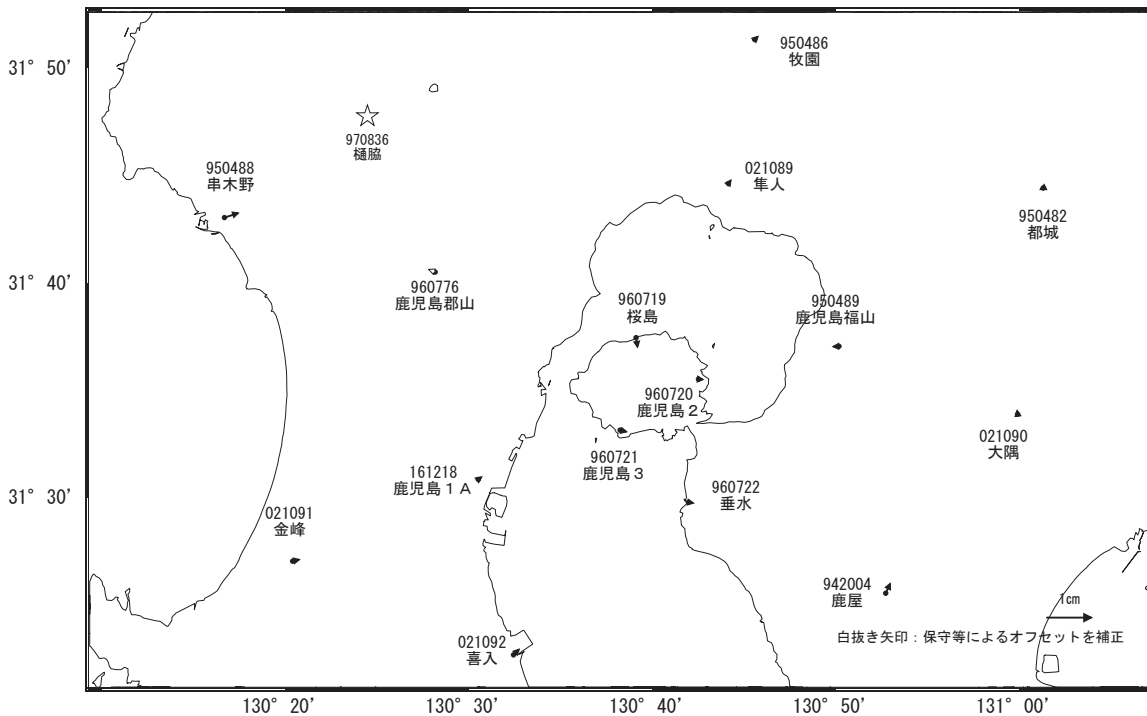


●—[F5:最終解] ○—[R5:速報解]

国土地理院

地殻変動(2021年3月～2021年6月)

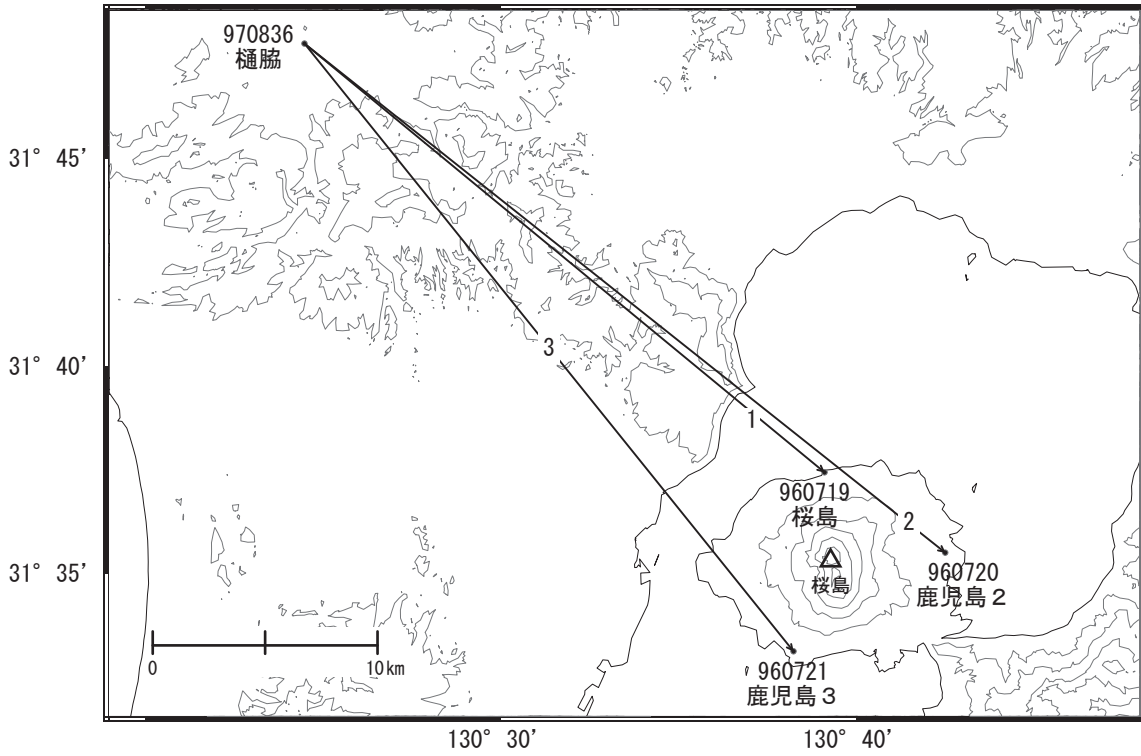
基準期間：2021/03/10～2021/03/19 [F5:最終解]
比較期間：2021/06/10～2021/06/19 [R5:速報解]



☆ 固定局：樋脇(970836)

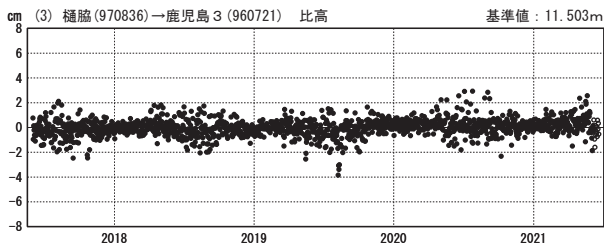
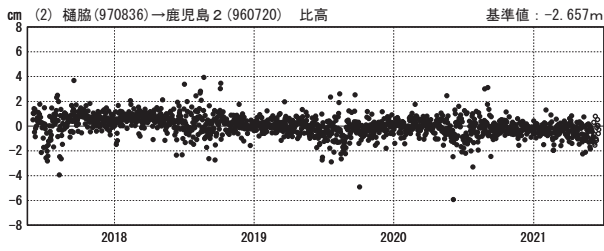
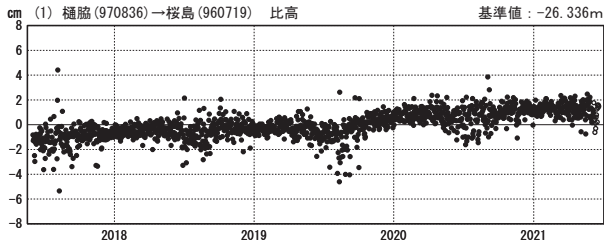
国土地理院

桜島周辺 GNSS連続観測基線図(2)



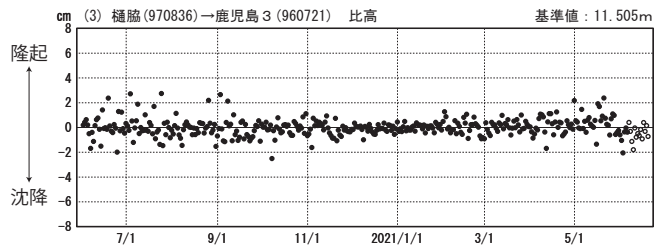
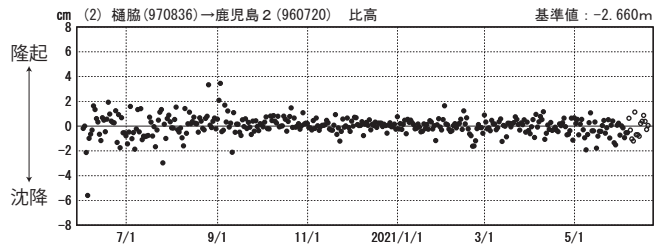
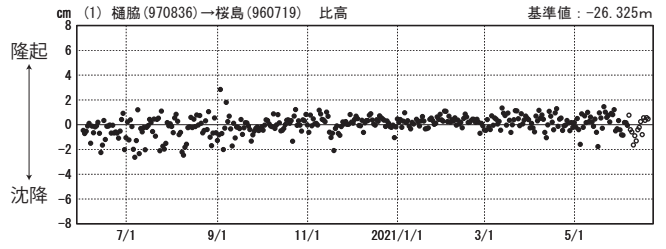
比高変化グラフ

期間：2017/06/01～2021/06/19 JST



比高変化グラフ

期間：2020/06/01～2021/06/19 JST



●---[F5:最終解] ○---[R5:速報解]