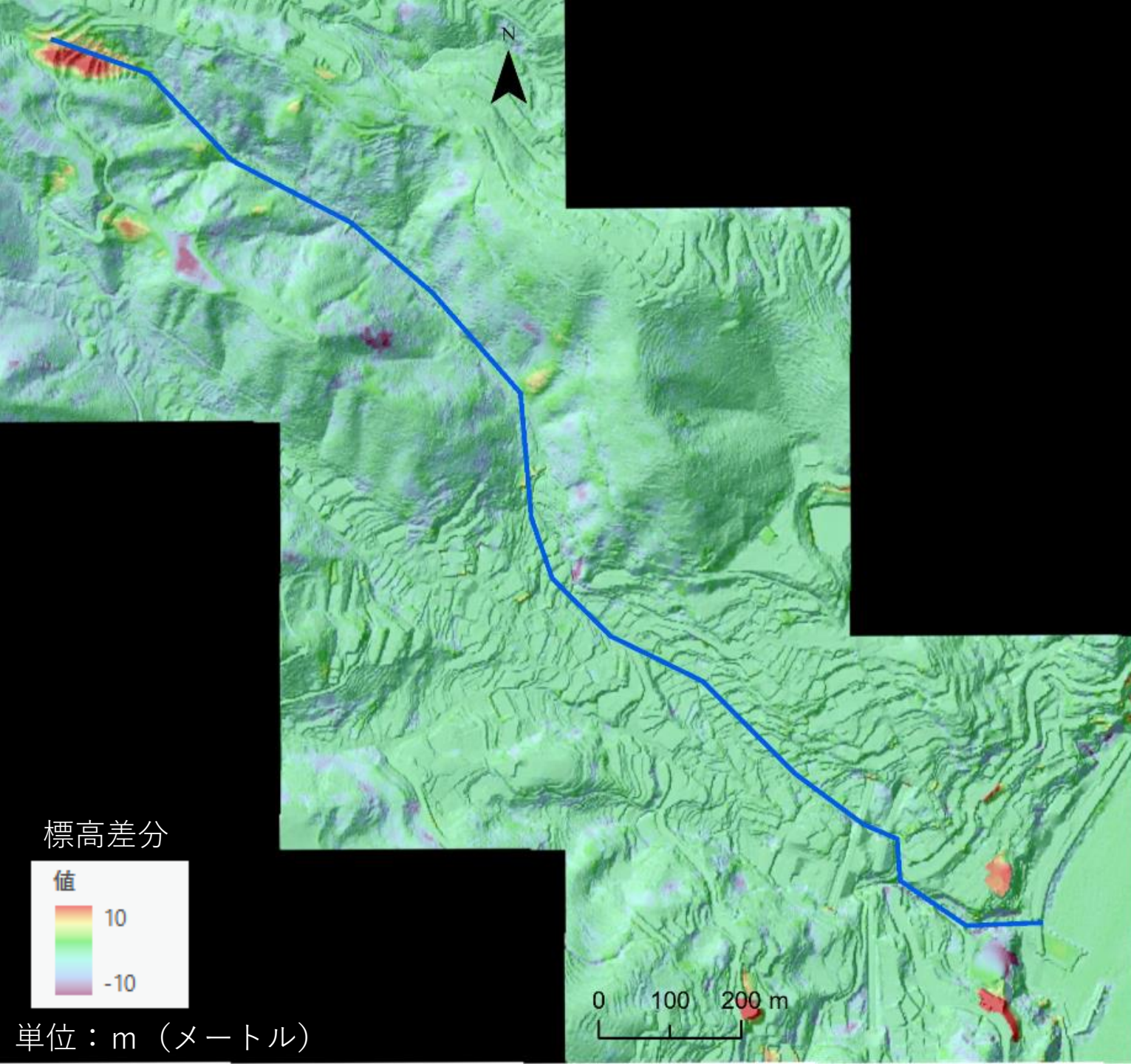
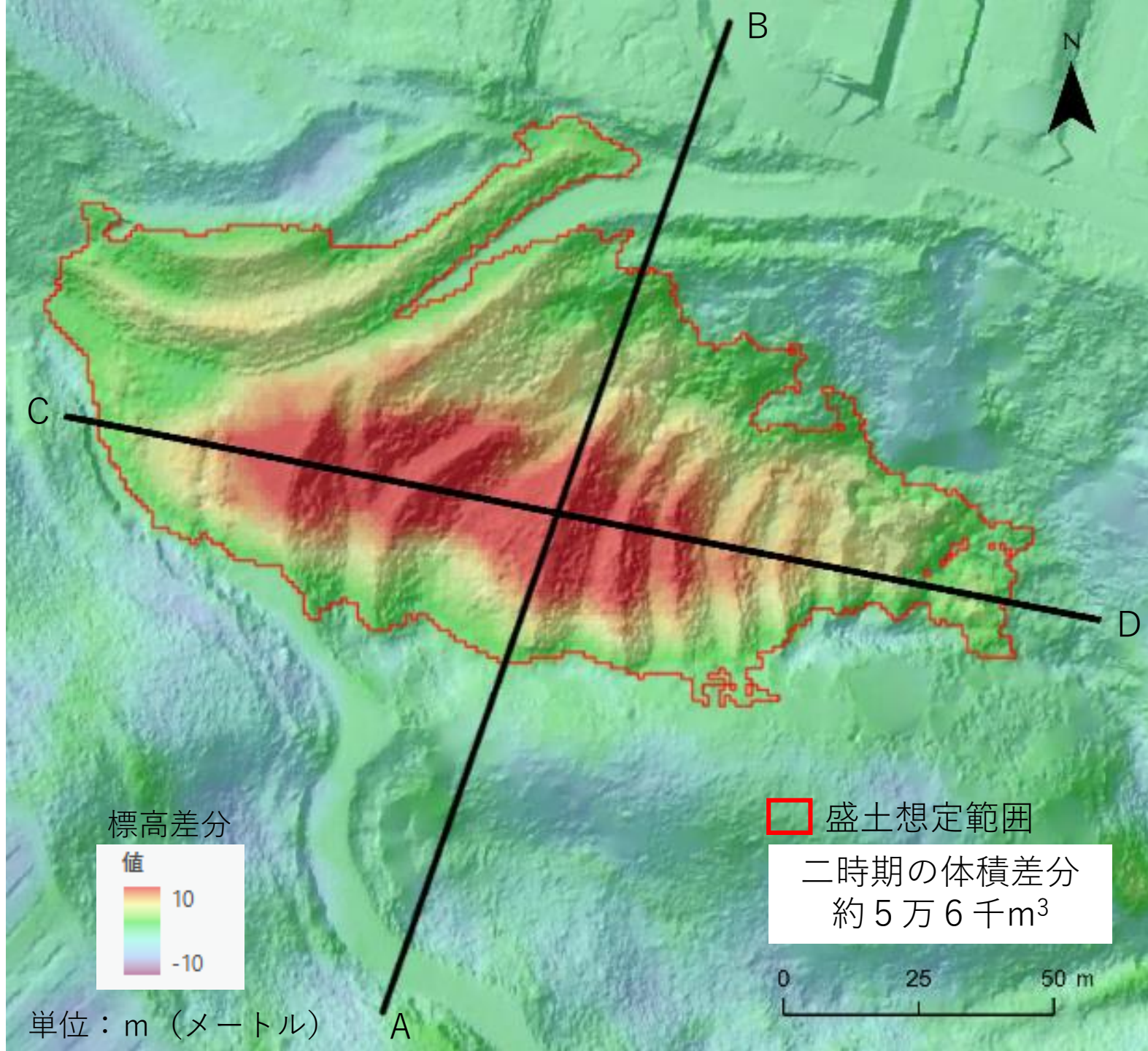


変化量

(土石流エリア広域)

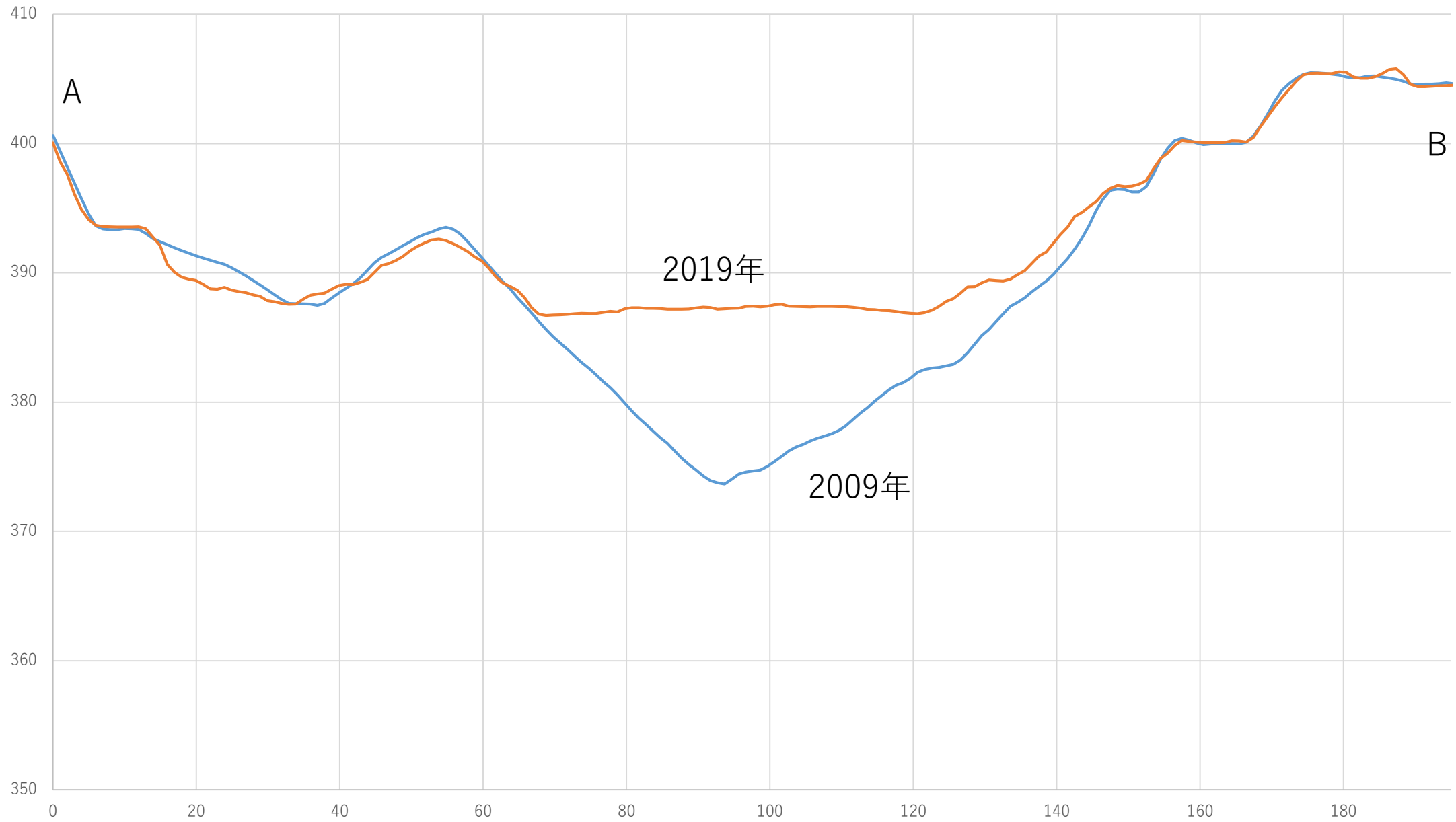
- ①2009年 公共測量 (計画機関：中部地方整備局)
 - ②2019年 公共測量 (計画機関：静岡県)
- 航空レーザ測量データの標高値の差分





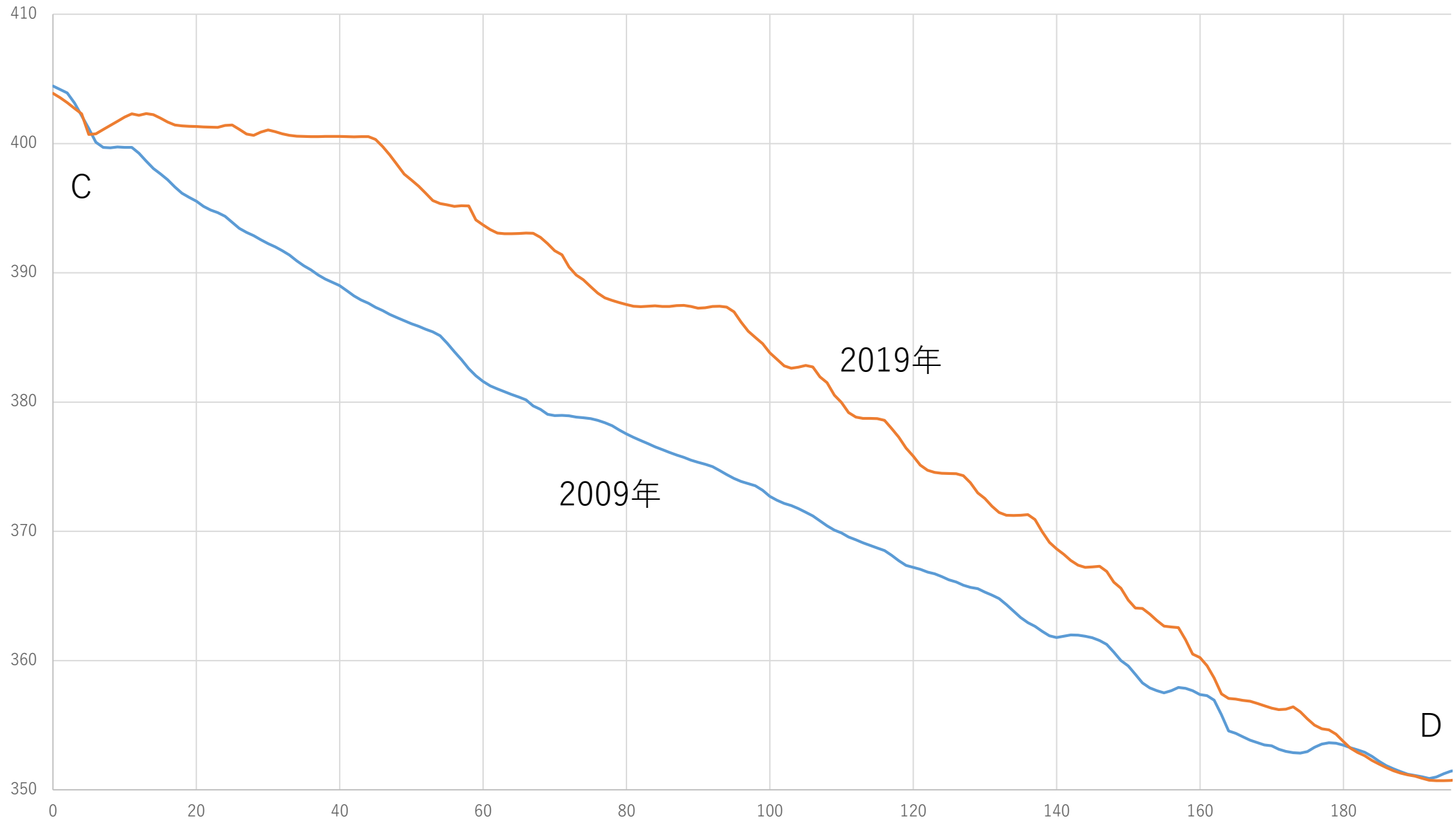
※本解析による体積差分は、盛り土範囲をおおまかにくくった、おおよその見積もりです。

断面図（土石流起点部分、2019年と2009年の比較）



単位：m（メートル）

断面図（土石流起点部分、2019年と2009年の比較）



単位：m（メートル）