

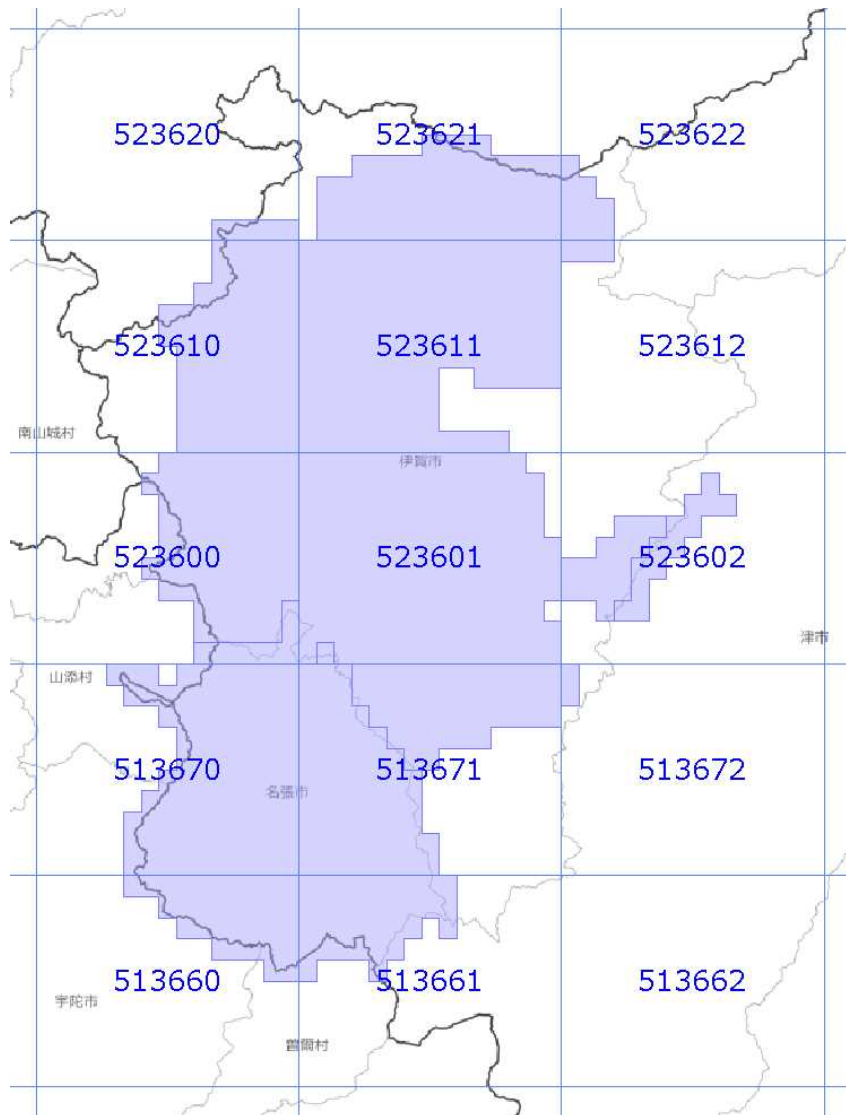




## 面的更新による概ねの更新範囲 (令和3年5月10日更新)

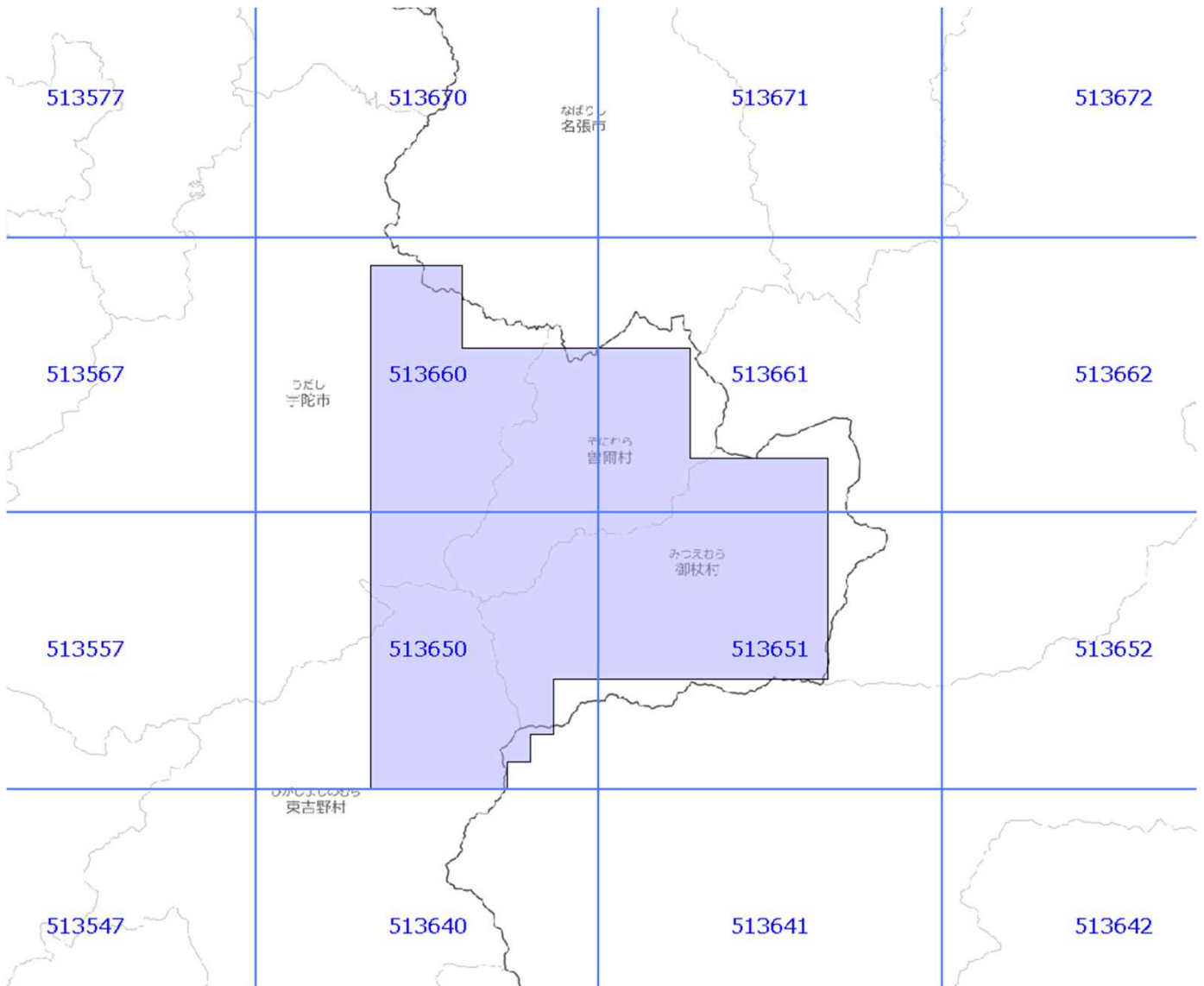
 : 概ねの更新範囲  
 : 2次メッシュ番号



使用した原典資料	原典資料の測量年月
数値地形図 (伊賀市)	平成30年2月～令和元年6月
数値地形図 (名張市)	平成30年2月～令和元年6月
数値地形図 (津市)	平成30年2月～令和元年6月

# 面的更新による概ねの更新範囲 (令和3年5月10日更新)

-  : 概ねの更新範囲
-  : 2次メッシュ番号



使用した原典資料	原典資料の測量年月
数値写真（曽爾地区）	令和元年10月撮影