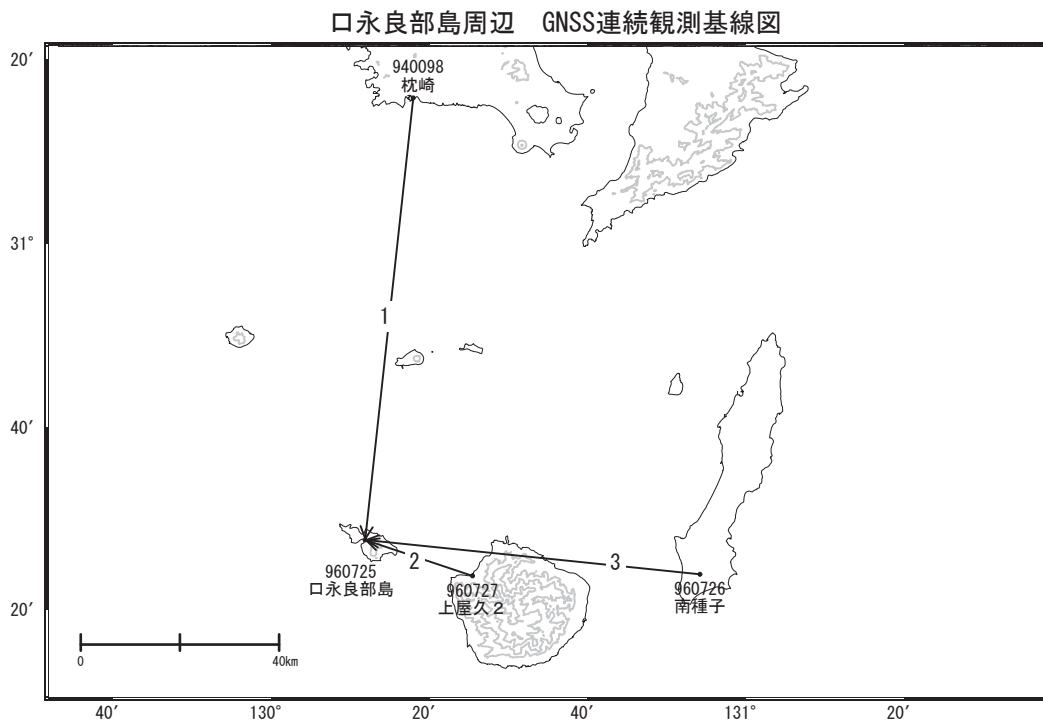


口永良部島周辺の地殻変動

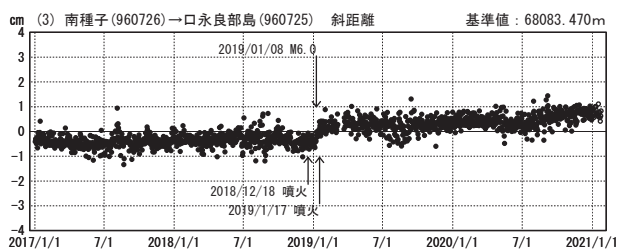
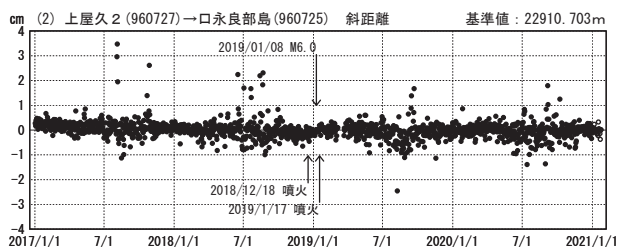
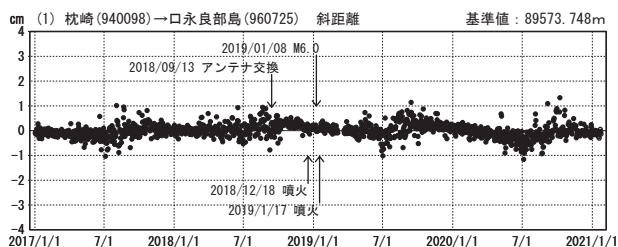
—GEONET(電子基準点等)による連続観測結果—

2020年11月頃から、「口永良部島」で見られていたわずかな隆起や、「枕崎」－「口永良部島」のわずかな縮みは2020年12月頃から停滞しています。



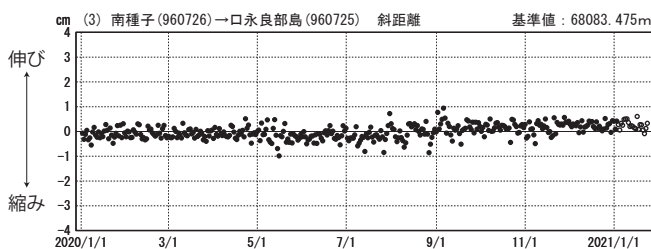
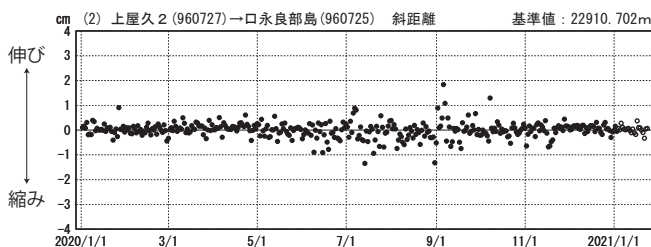
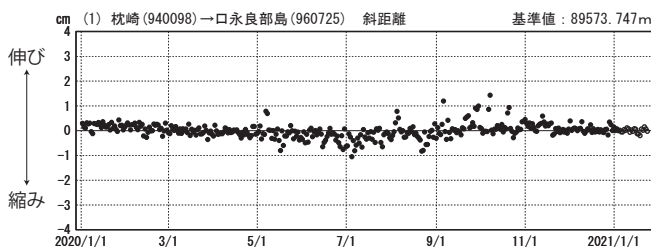
基線変化グラフ

期間：2017/01/01～2021/01/23 JST



基線変化グラフ

期間：2020/01/01～2021/01/23 JST



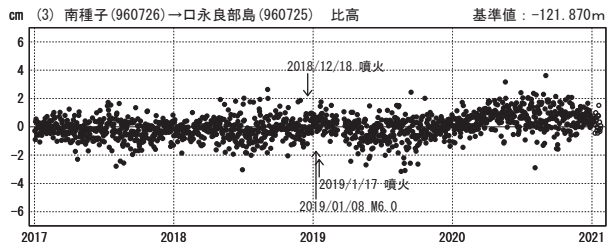
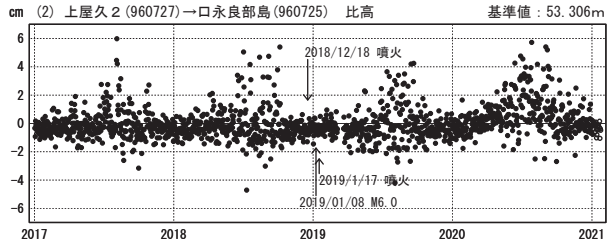
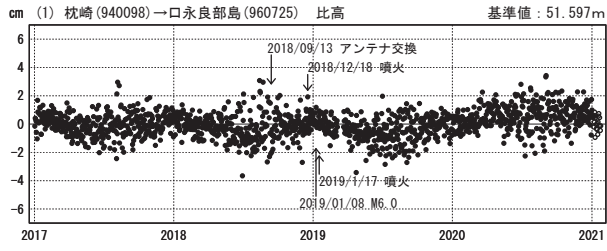
●—[F3:最終解] ○—[R3:速報解]

国土地理院

(注) 「口永良部島」について
 ・2019/3/6～3/20 機器故障のため欠測

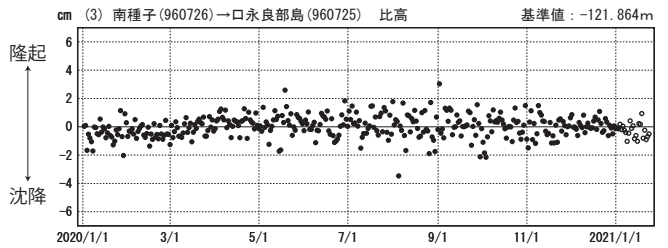
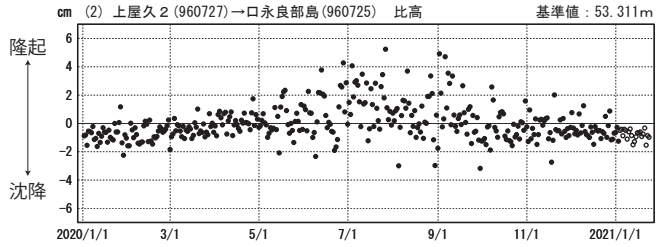
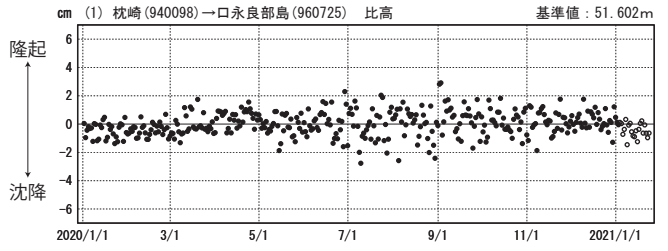
比高変化グラフ

期間：2017/01/01~2021/01/23 JST



比高変化グラフ

期間：2020/01/01~2021/01/23 JST



●---[F3:最終解] ○---[R3:速報解]

国土地理院