

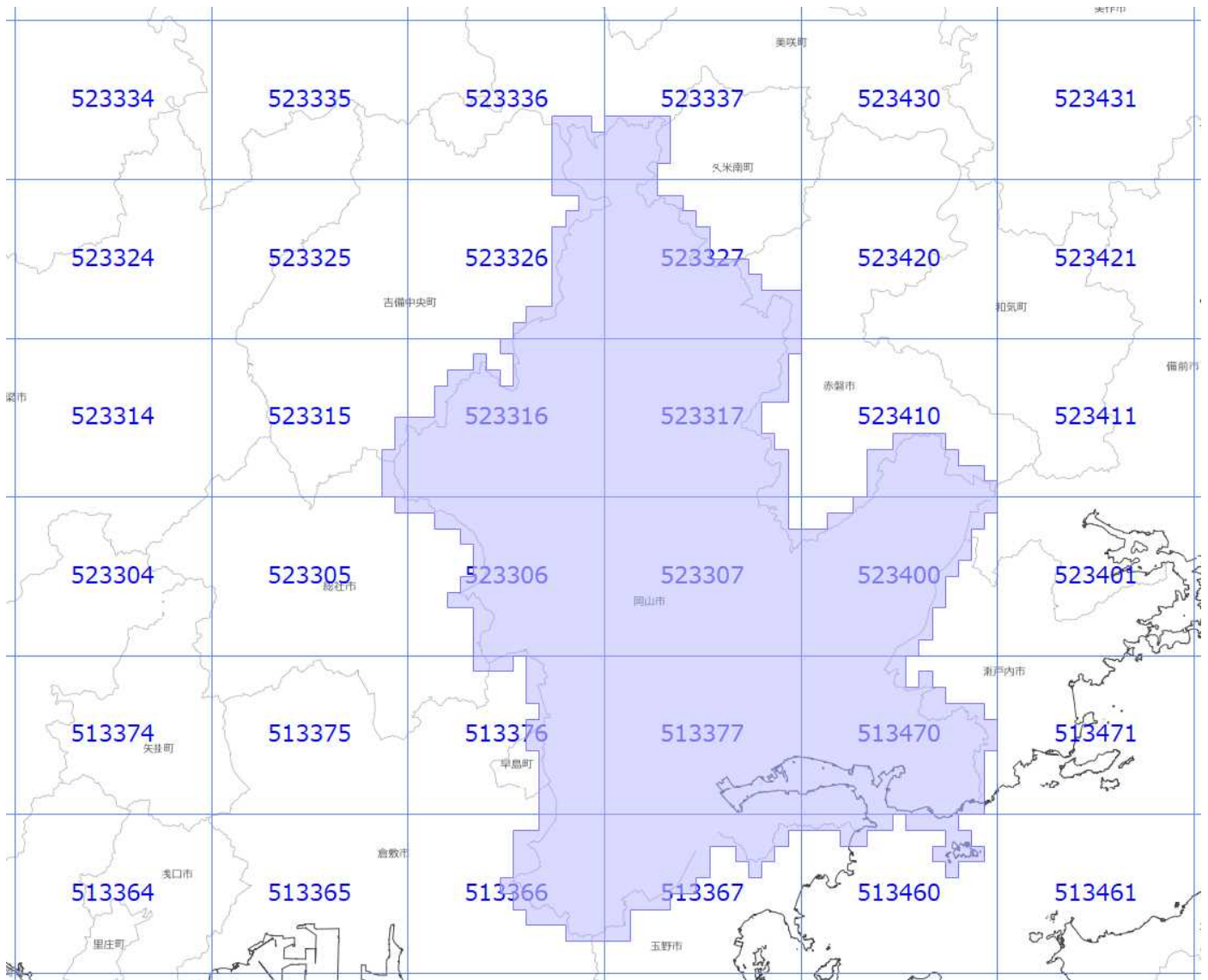


# 面的更新による概ねの更新範囲 (令和2年12月19日更新)

 : 概ねの更新範囲  
 : 2次メッシュ番号





使用した原典資料

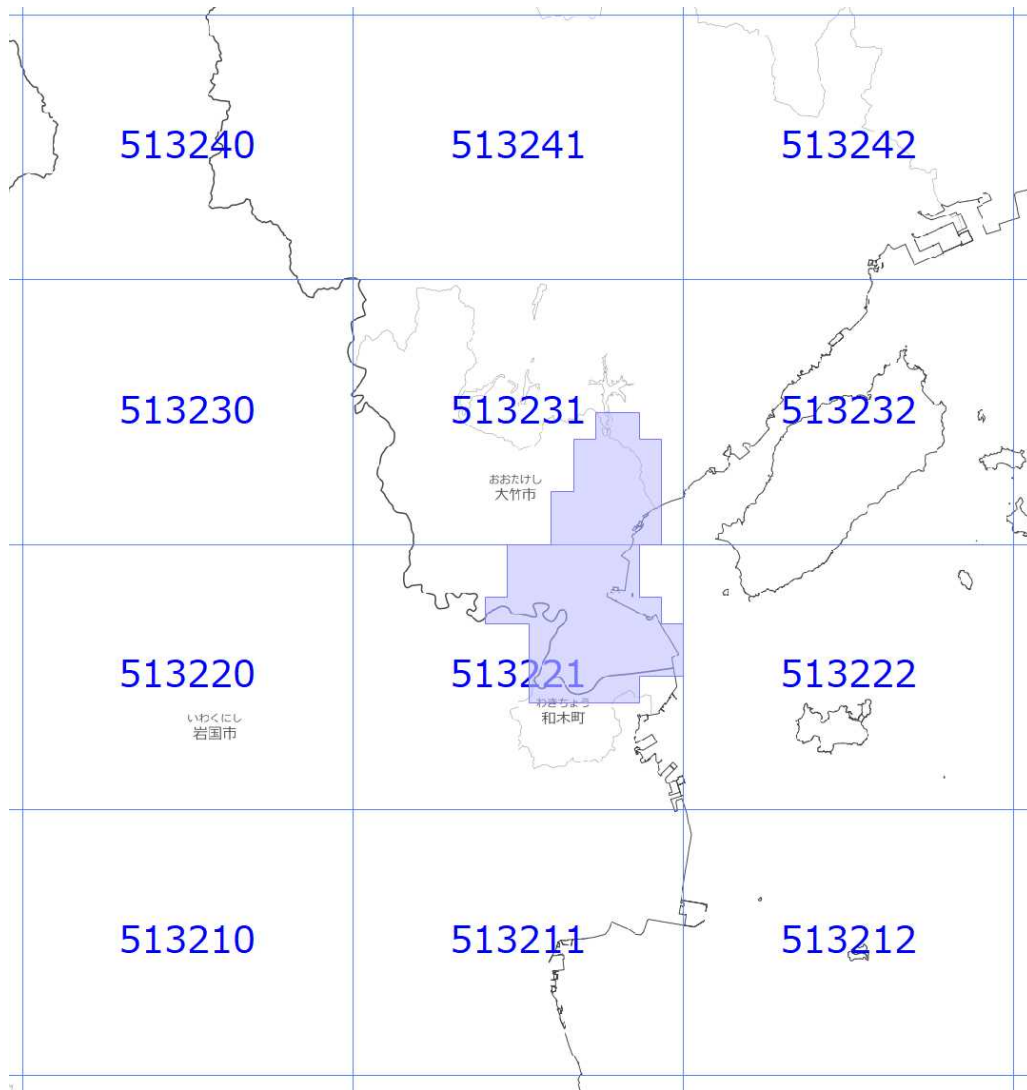
数値地形図 (岡山市)

原典資料の測量年月

平成30年9月～平成31年3月



# 面的更新による概ねの更新範囲 (令和2年12月19日更新)

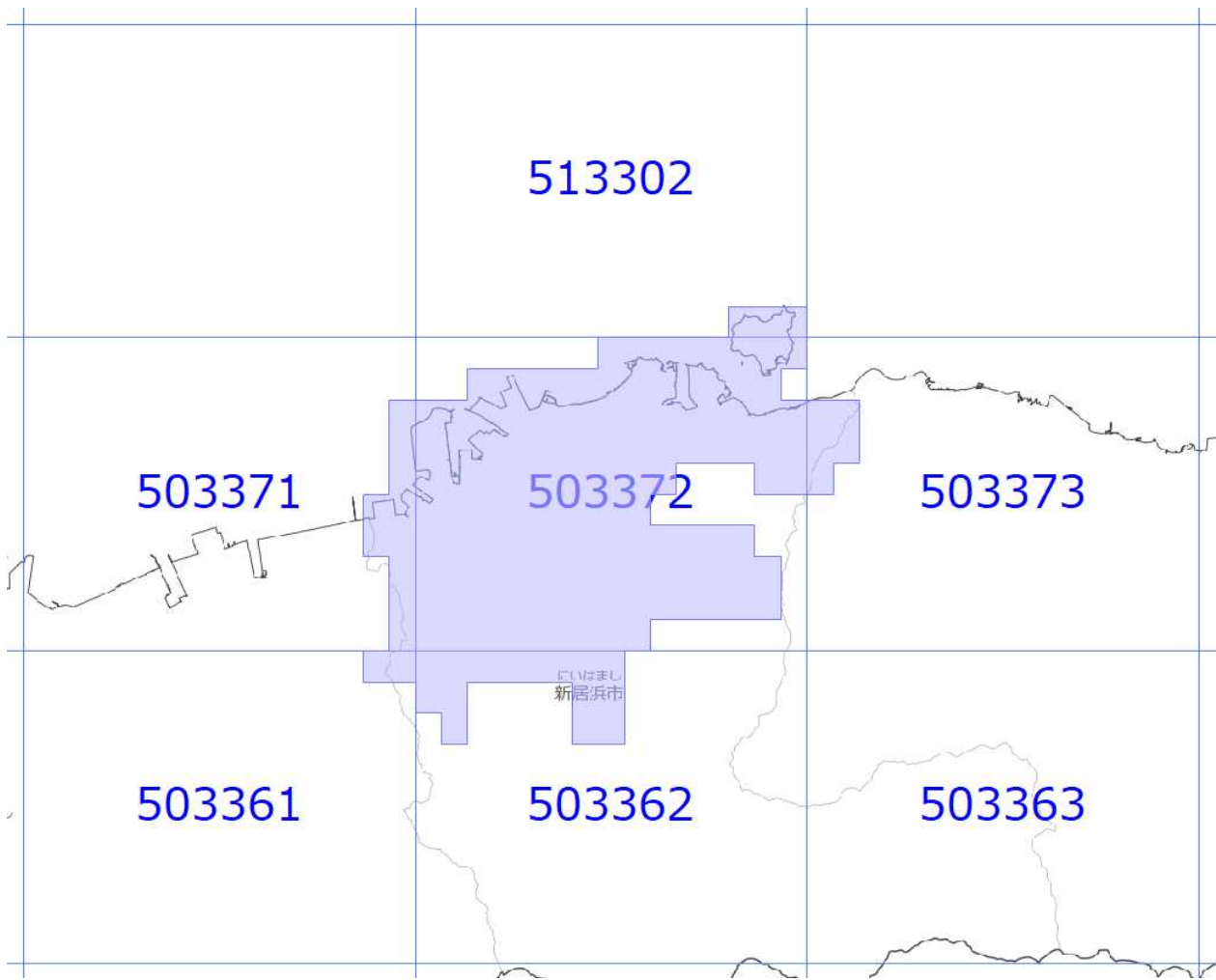
-  : 概ねの更新範囲
-  : 2次メッシュ番号



使用した原典資料	原典資料の測量年月
数値地形図 (大竹市)	平成30年5月～平成31年3月



# 面的更新による概ねの更新範囲 (令和2年12月19日更新)

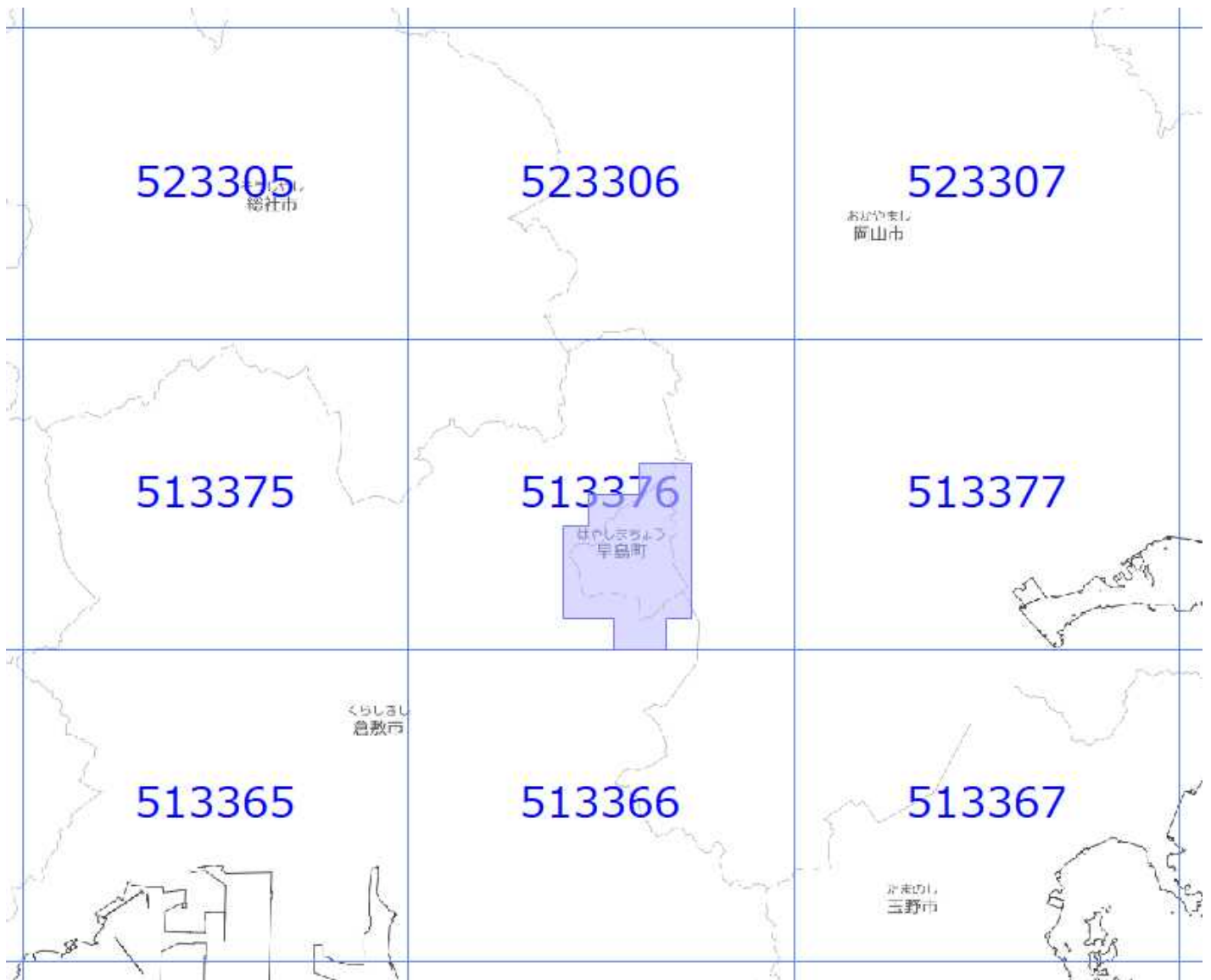
-  : 概ねの更新範囲
-  : 2次メッシュ番号



使用した原典資料	原典資料の測量年月
数値地形図（新居浜市）	平成30年4月～平成31年3月

# 面的更新による概ねの更新範囲 (令和2年12月19日更新)

 : 概ねの更新範囲  
 : 2次メッシュ番号



使用した原典資料

数値地形図 (早島町)

原典資料の測量年月

平成28年10月～平成28年12月