

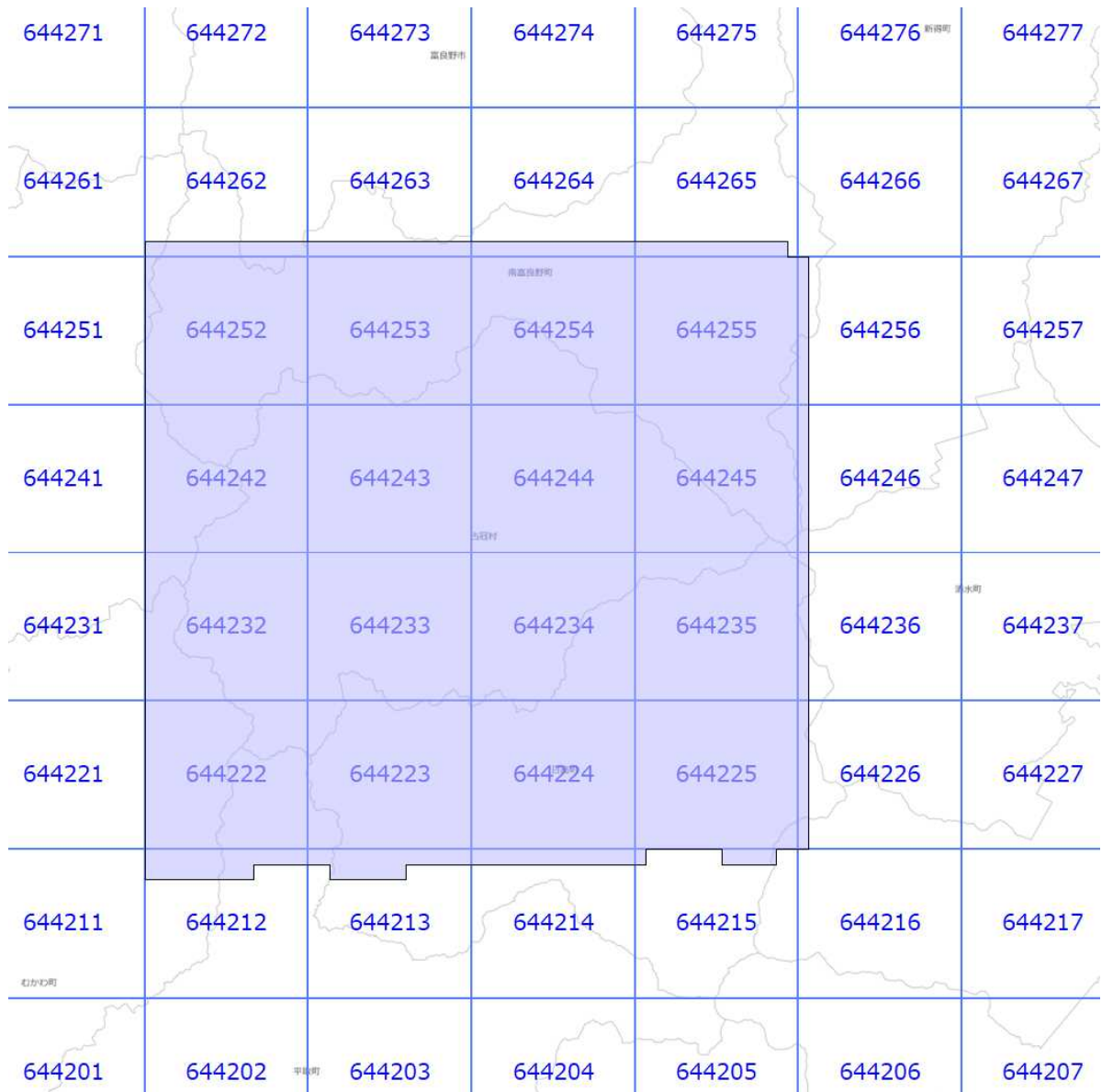




面的更新による概ねの更新範囲 (令和2年12月5日更新)

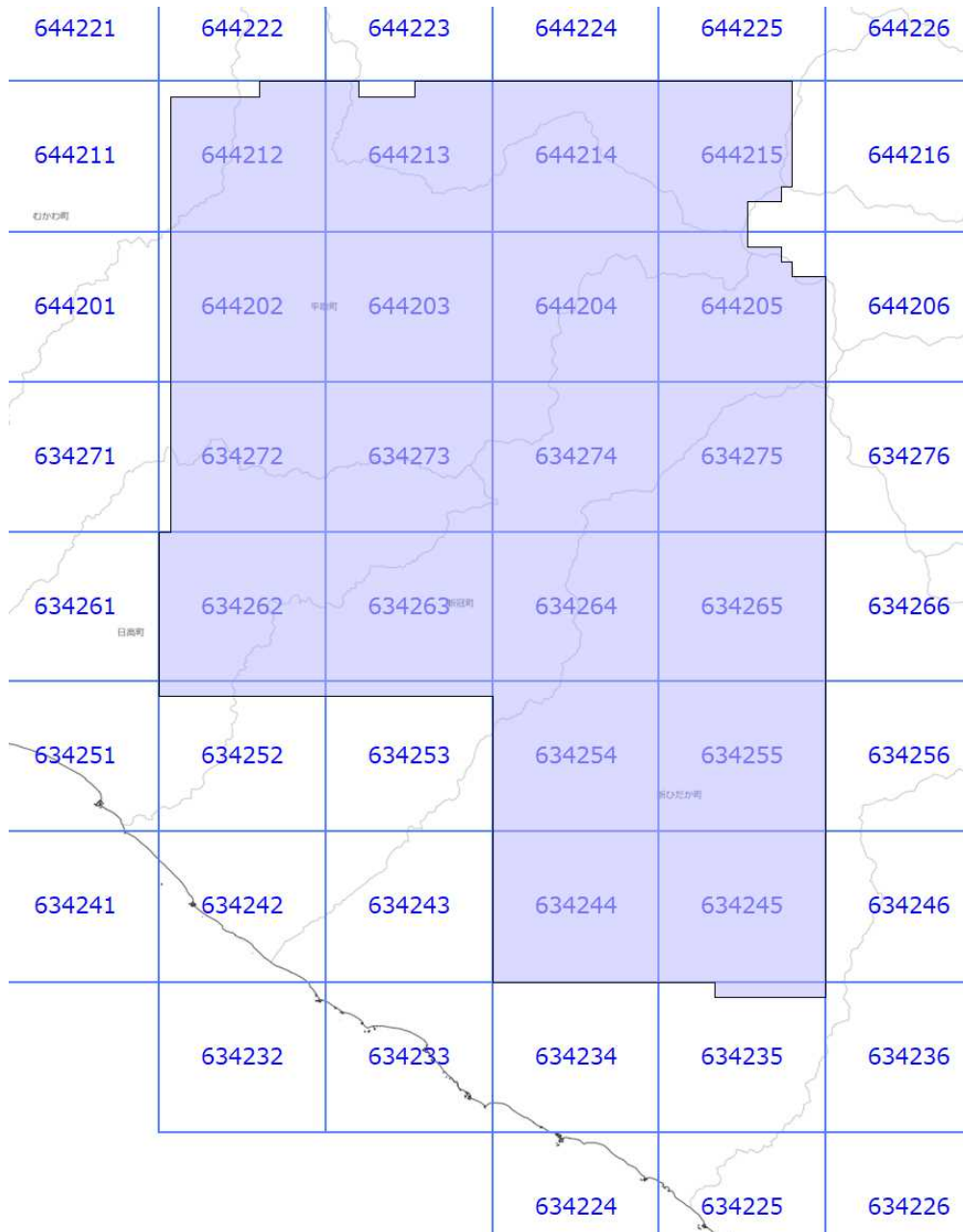
 : 概ねの更新範囲
 : 2次メッシュ番号



使用した原典資料	原典資料の測量年月
数値写真（夕張岳地区）	平成29年7～9月撮影



面的更新による概ねの更新範囲 (令和2年12月5日更新)

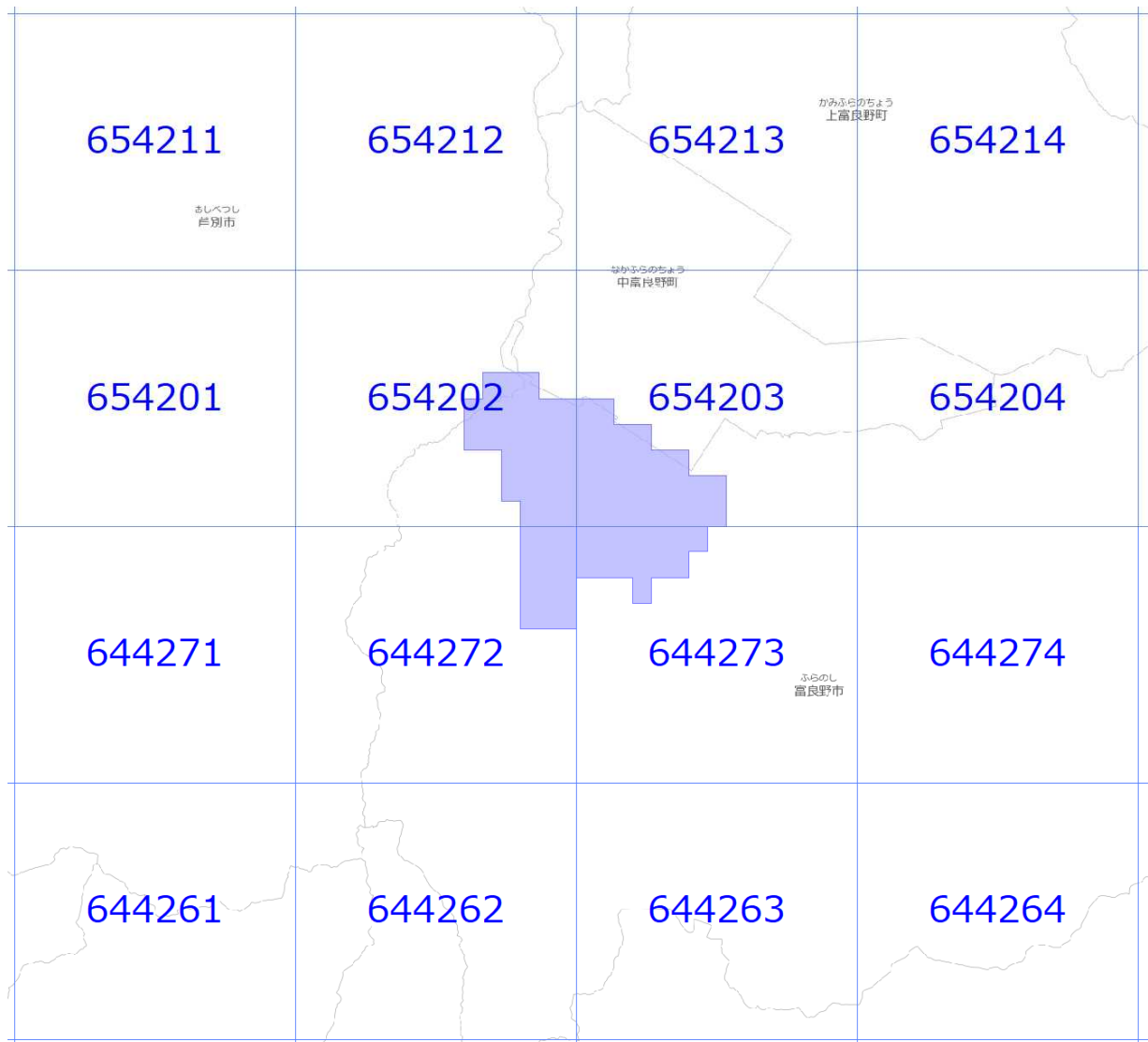
 : 概ねの更新範囲
 : 2次メッシュ番号



使用した原典資料	原典資料の測量年月
数値写真（日高西部地区）	平成30年8～10月撮影

面的更新による概ねの更新範囲 (令和2年12月5日更新)

-  : 概ねの更新範囲
-  : 2次メッシュ番号



使用した原典資料

数値地形図 (富良野市)

原典資料の測量年月

平成30年5月～平成31年3月