

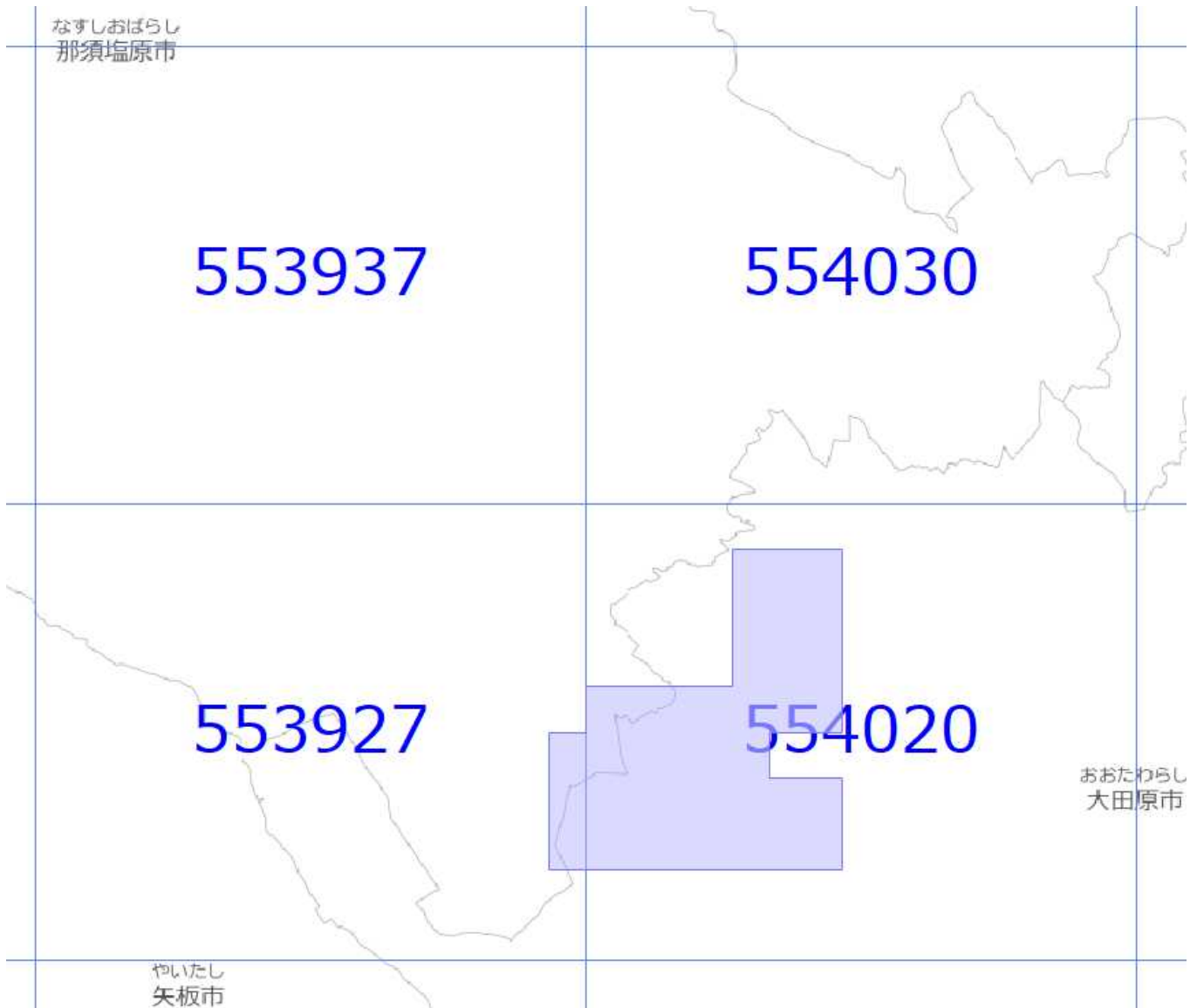


面的更新による概ねの更新範囲 (令和2年11月26日更新)

-  : 概ねの更新範囲
-  : 2次メッシュ番号





使用した原典資料

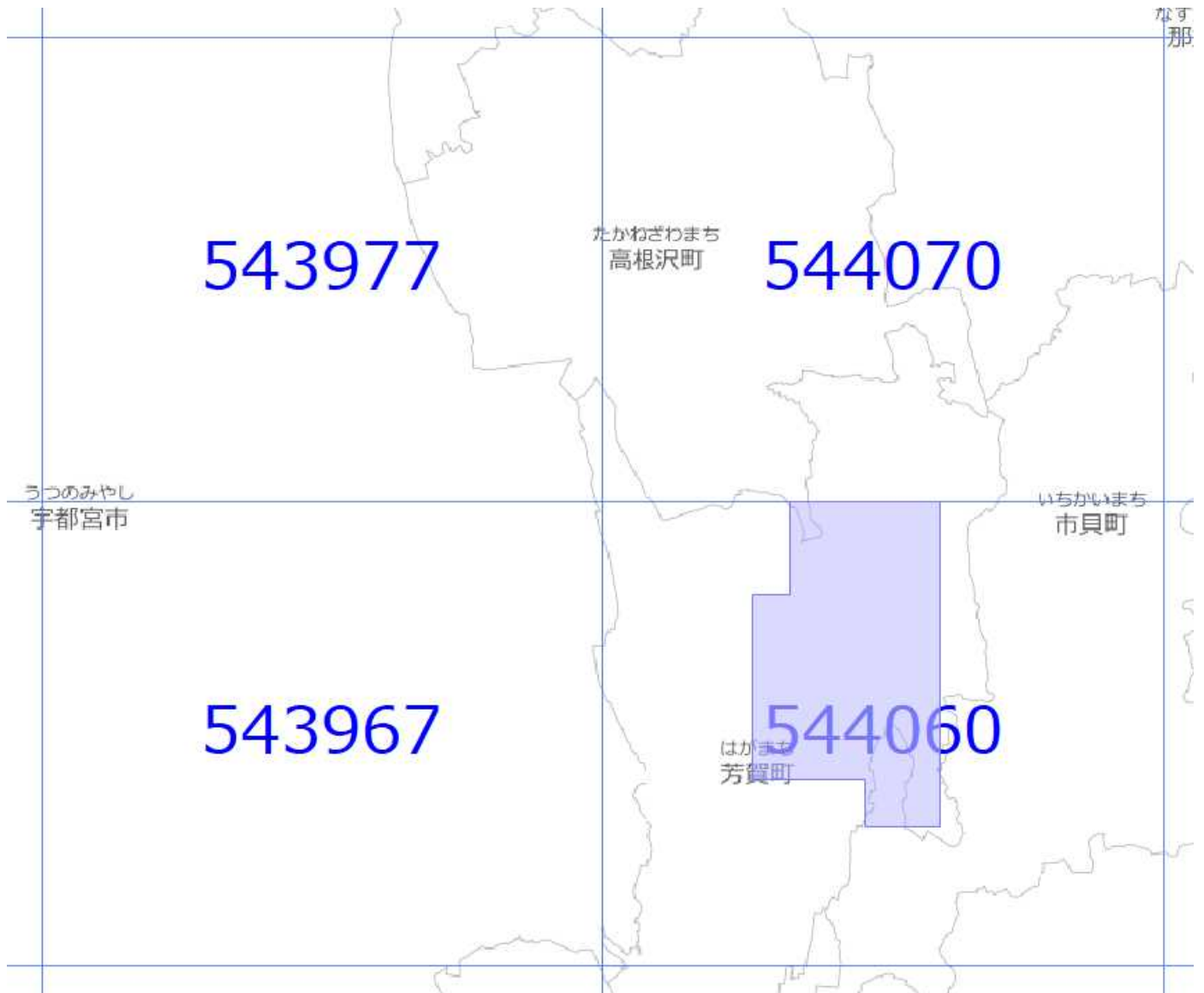
都市計画基図 (大田原市)

原典資料の測量年月

平成26年12月～平成28年3月



面的更新による概ねの更新範囲 (令和2年11月26日更新)

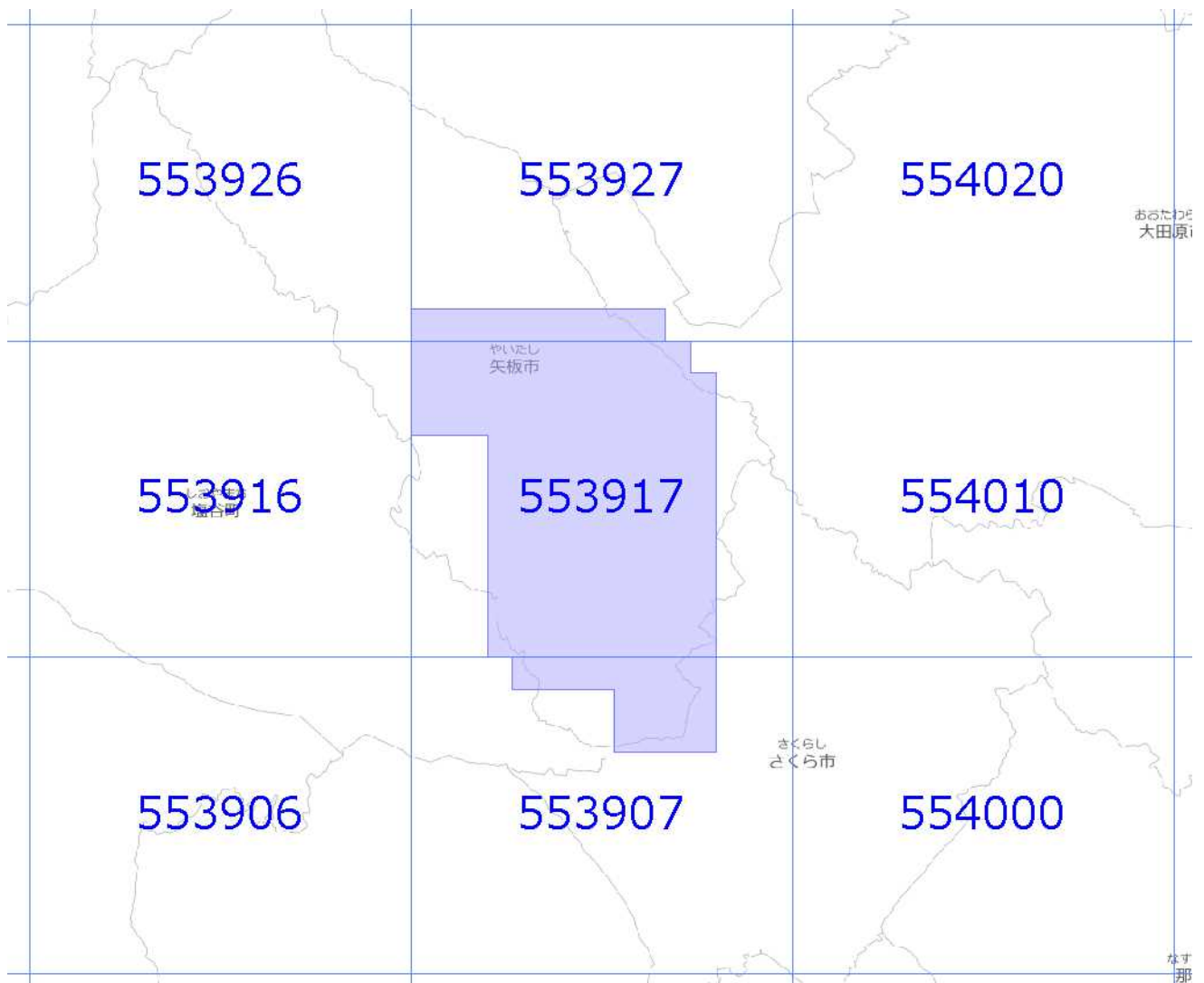
-  : 概ねの更新範囲
-  : 2次メッシュ番号



使用した原典資料	原典資料の測量年月
数値地形図 (芳賀町)	平成28年9月～平成29年2月

面的更新による概ねの更新範囲 (令和2年11月26日更新)

-  : 概ねの更新範囲
-  : 2次メッシュ番号





使用した原典資料

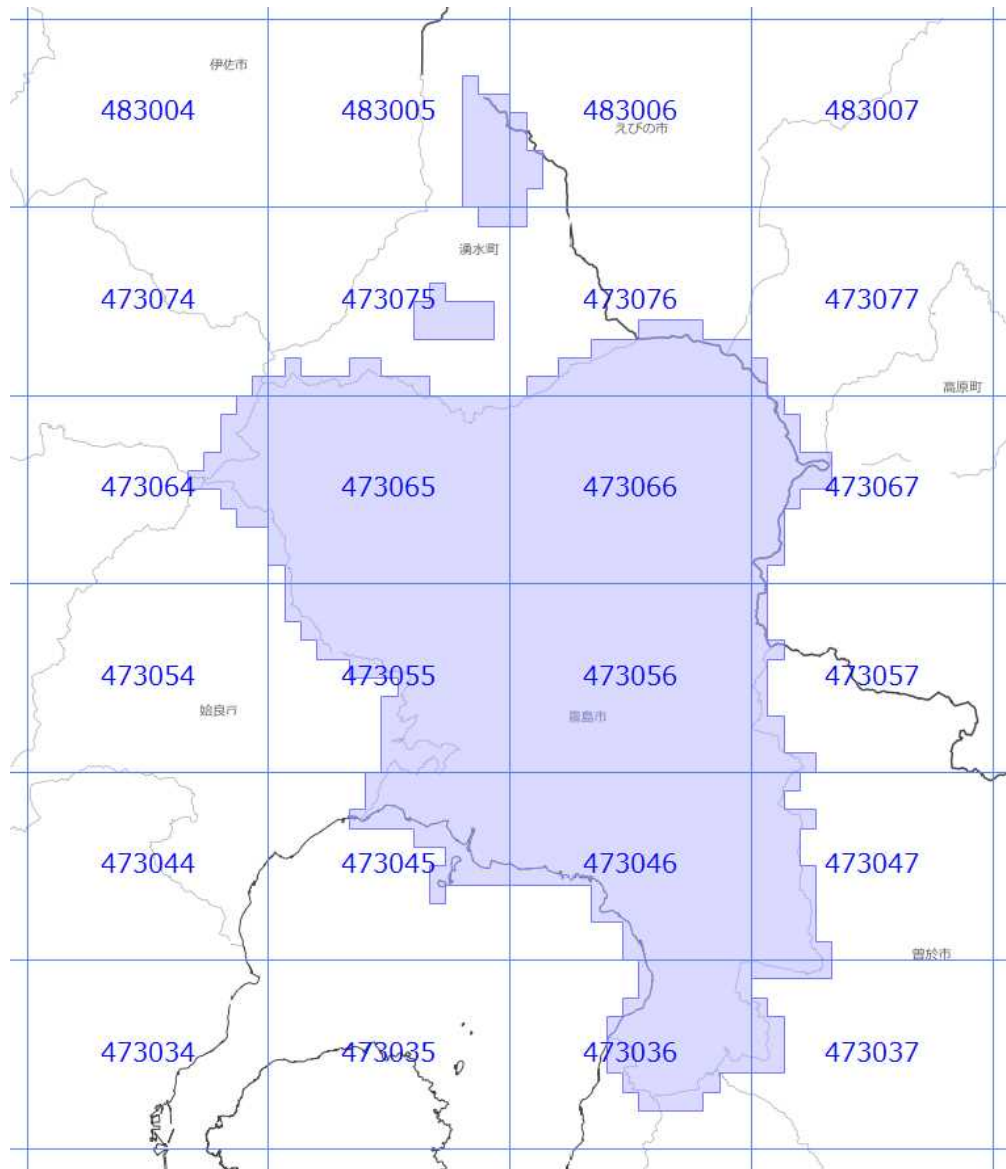
数値地形図 (矢板市)

原典資料の測量年月

平成30年4月～平成31年2月



面的更新による概ねの更新範囲 (令和2年11月26日更新)

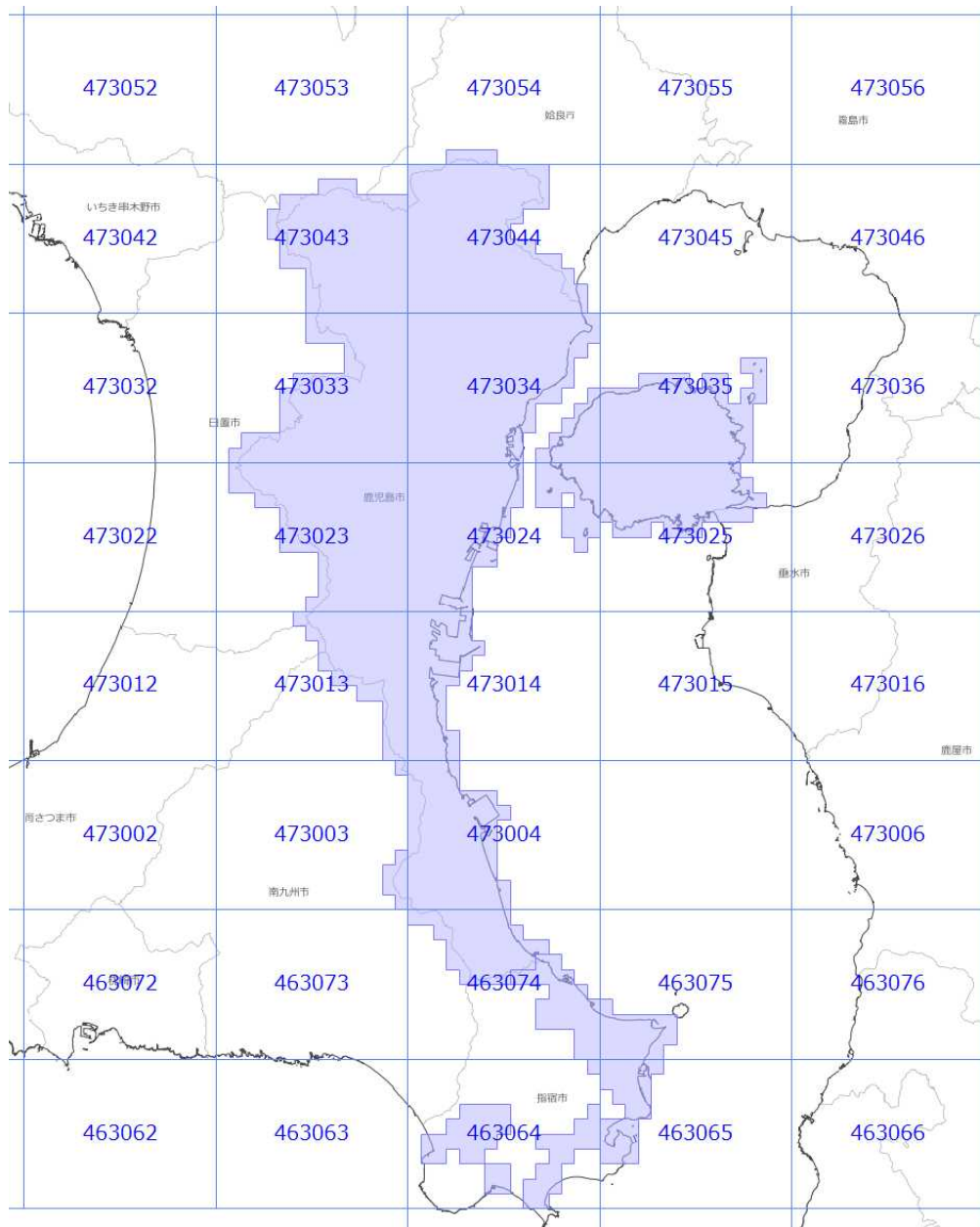
 : 概ねの更新範囲
 : 2次メッシュ番号



使用した原典資料	原典資料の測量年月
数値地形図 (霧島市)	平成29年7月～平成30年2月
数値地形図 (湧水町)	平成28年2月～平成28年3月



面的更新による概ねの更新範囲 (令和2年11月26日更新)

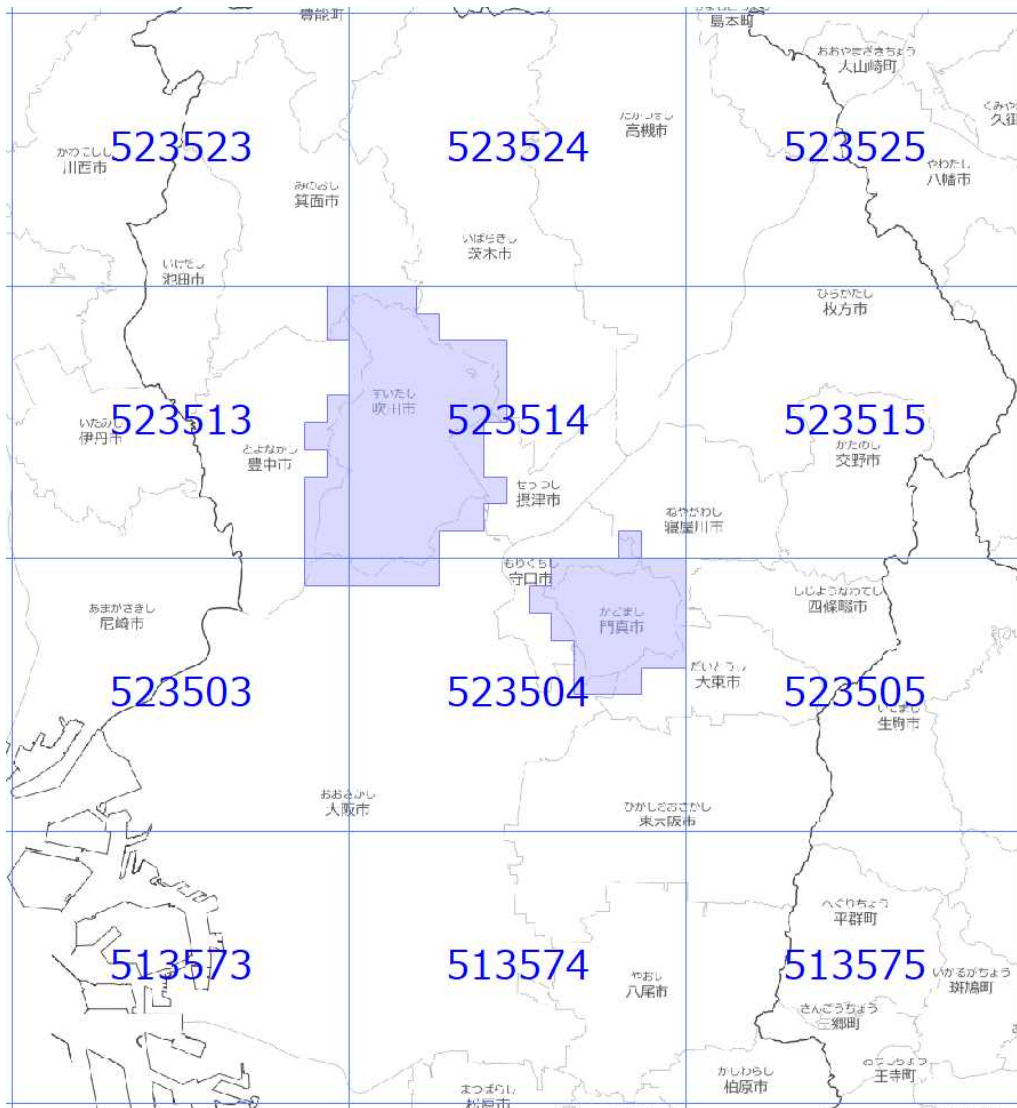
 : 概ねの更新範囲
 : 2次メッシュ番号



使用した原典資料	原典資料の測量年月
数値地形図 (鹿児島市)	平成29年12月～平成31年1月
数値地形図 (指宿市)	平成30年8月～平成31年3月



面的更新による概ねの更新範囲 (令和2年11月26日更新)

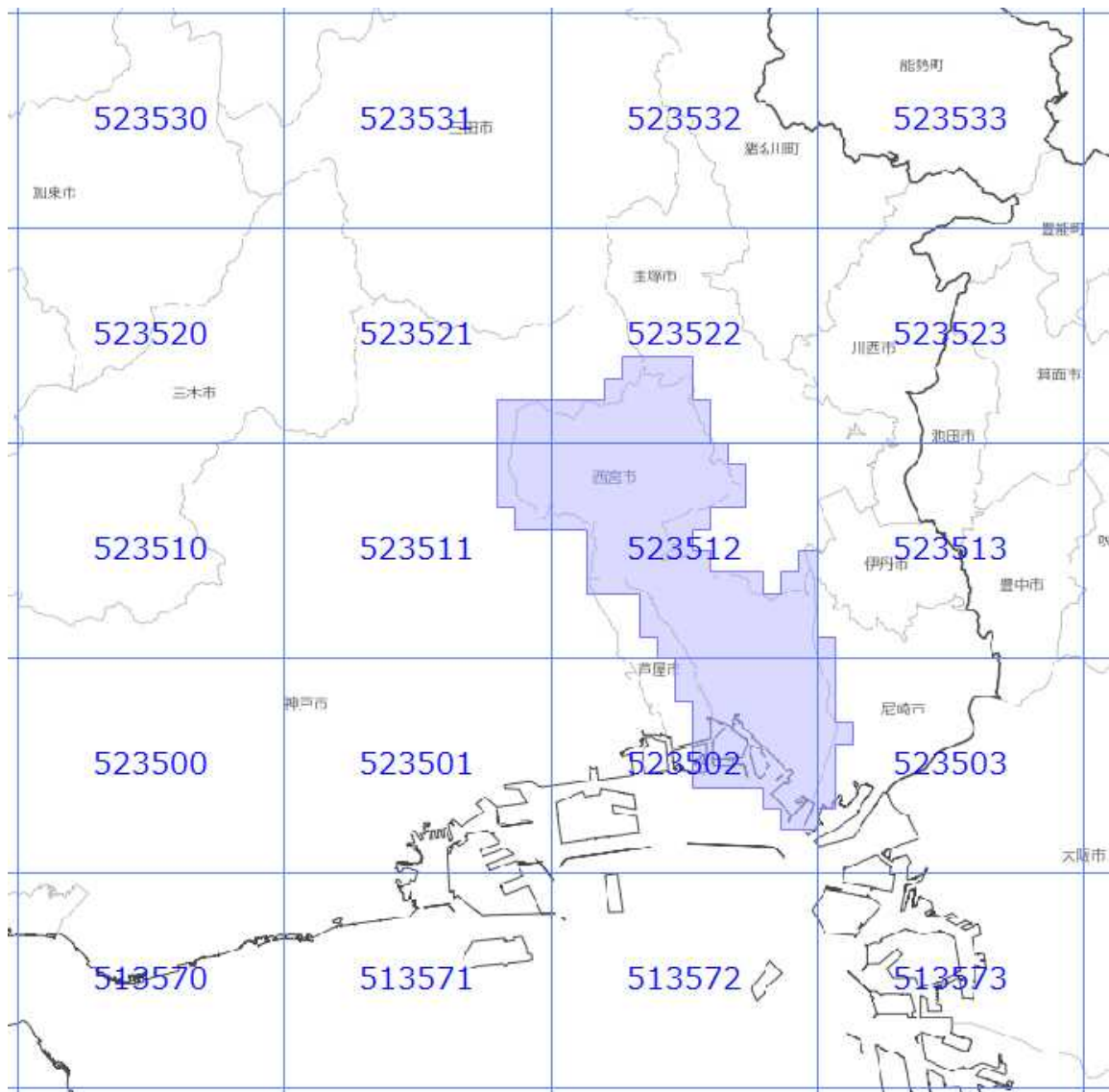
 : 概ねの更新範囲
 : 2次メッシュ番号



使用した原典資料	原典資料の測量年月
共通基盤地図 (吹田市)	令和元年7月～令和元年11月
共通基盤地図 (門真市)	令和元年12月～令和2年1月



面的更新による概ねの更新範囲 (令和2年11月26日更新)

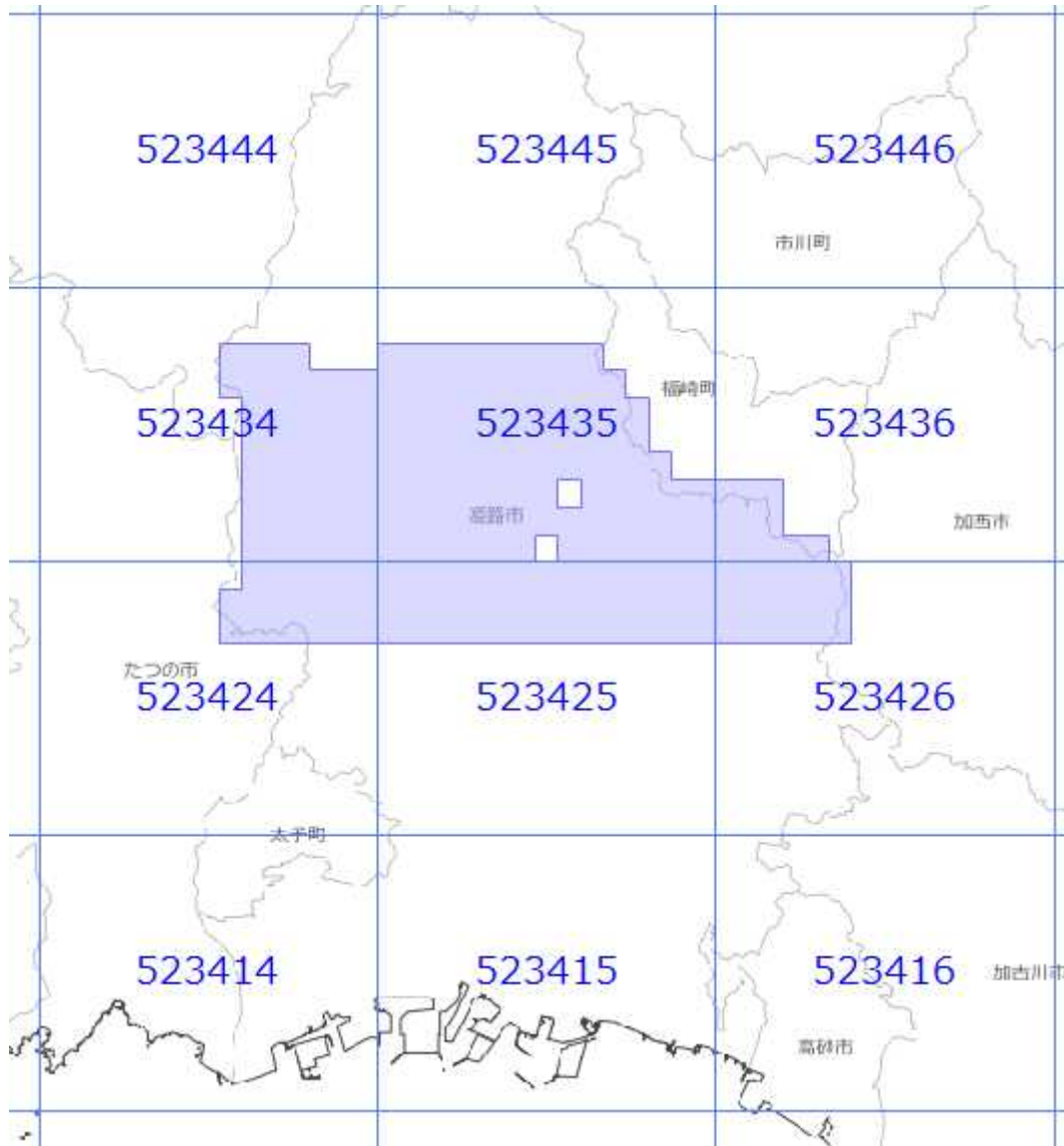
-  : 概ねの更新範囲
-  : 2次メッシュ番号



使用した原典資料	原典資料の測量年月
数値地形図 (西宮市)	平成30年5月～平成31年3月

面的更新による概ねの更新範囲 (令和2年11月26日更新)

-  : 概ねの更新範囲
-  : 2次メッシュ番号





使用した原典資料

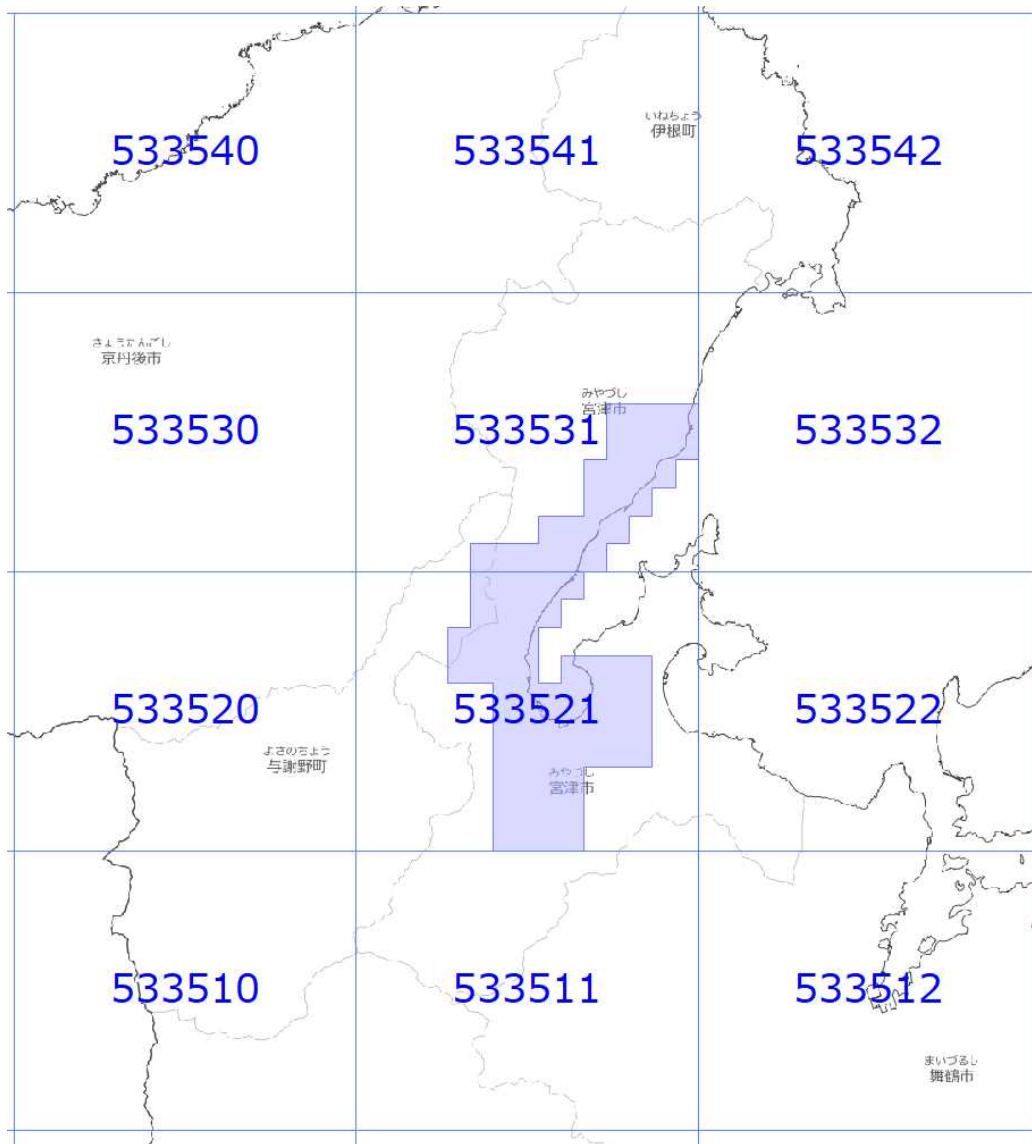
数値地形図（姫路市）

原典資料の測量年月

平成30年7月～平成31年3月

面的更新による概ねの更新範囲 (令和2年11月26日更新)

-  : 概ねの更新範囲
-  : 2次メッシュ番号



使用した原典資料

数値地形図（宮津市）

原典資料の測量年月

平成30年11月～平成31年3月