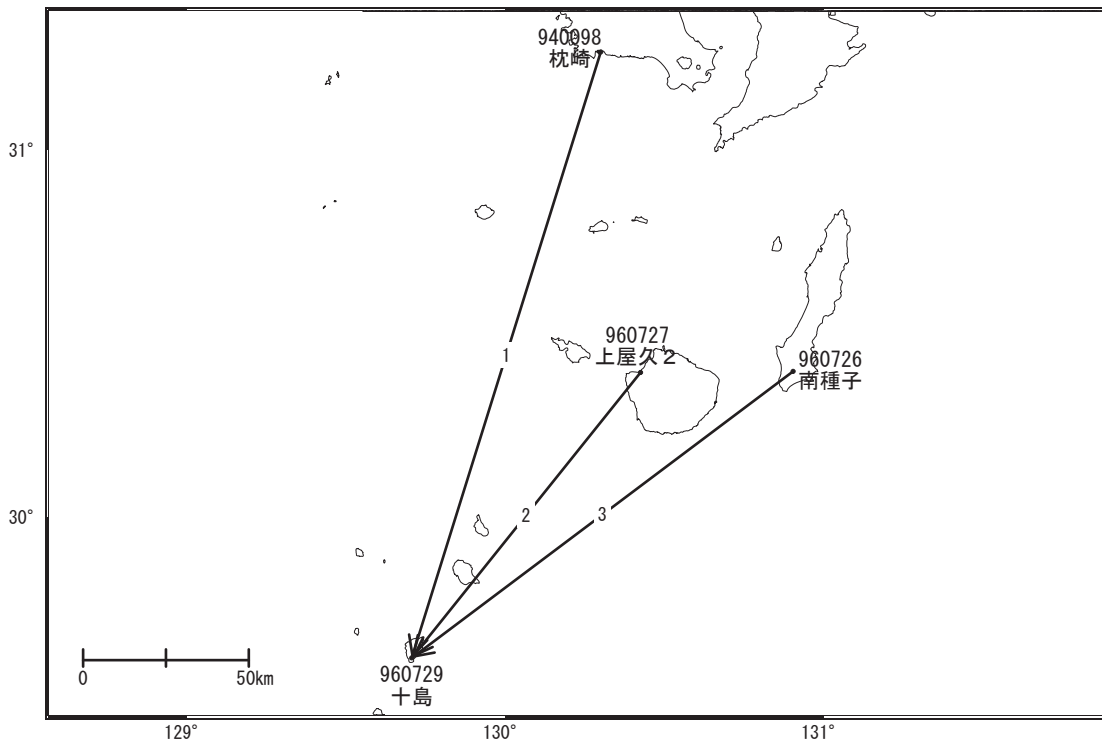


諏訪之瀬島周辺の地殻変動

—GEONET(電子基準点等)による連続観測結果—

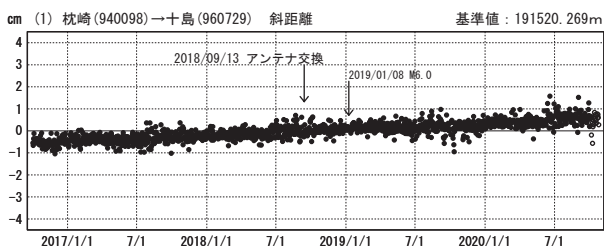
2019 年末頃から、「十島」で見られていた南東方向の小さな変動は、2020 年 3 月頃から鈍化しています。

諏訪之瀬島周辺 GNSS連続観測基線図



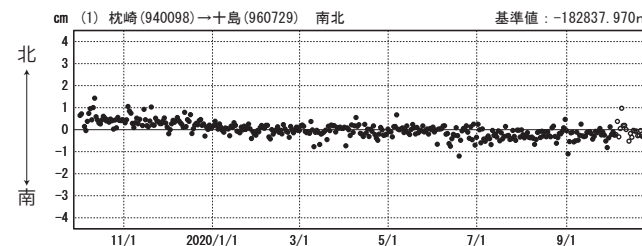
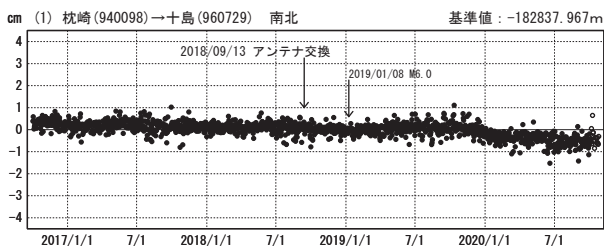
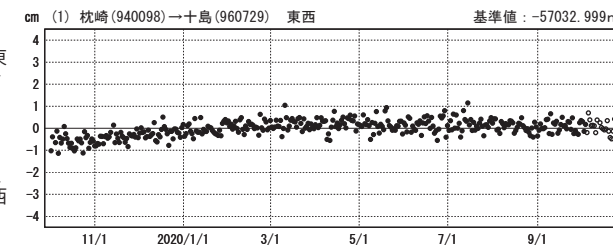
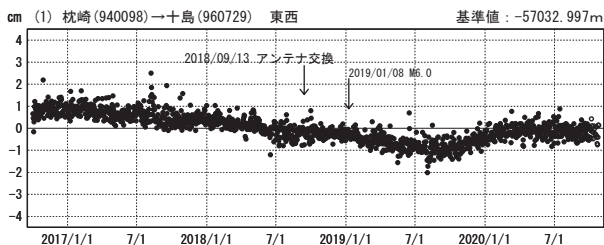
成分変化グラフ

期間: 2016/10/01~2020/10/24 JST



成分変化グラフ

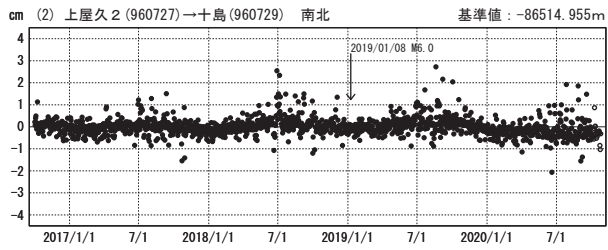
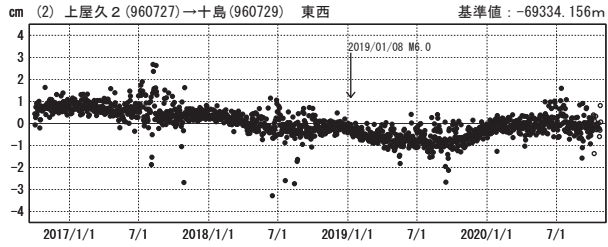
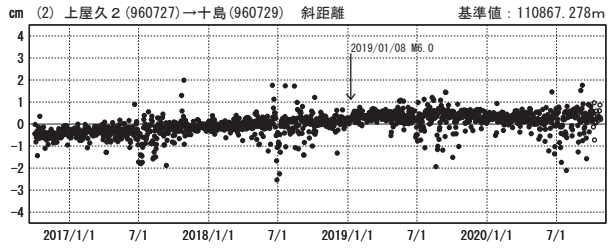
期間: 2019/10/01~2020/10/24 JST



●—[F3:最終解] ○—[R3:速報解]

成分変化グラフ

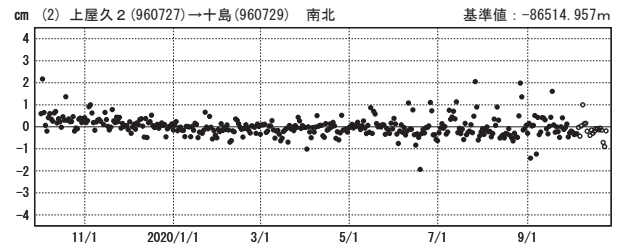
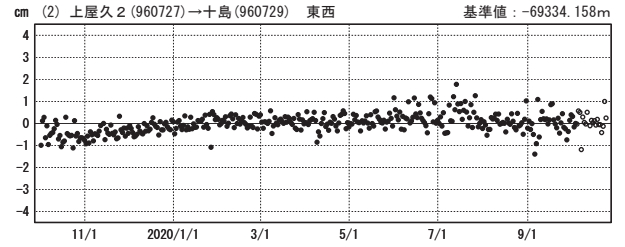
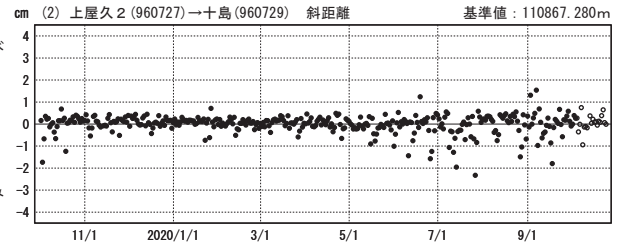
期間：2016/10/01~2020/10/24 JST



●---[F3:最終解] ○---[R3:速報解]

成分変化グラフ

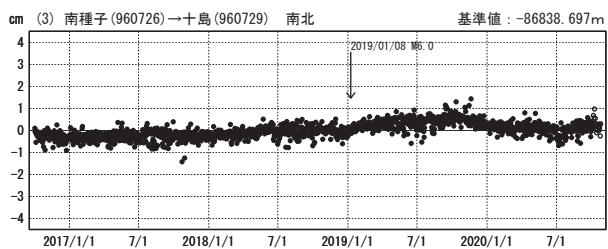
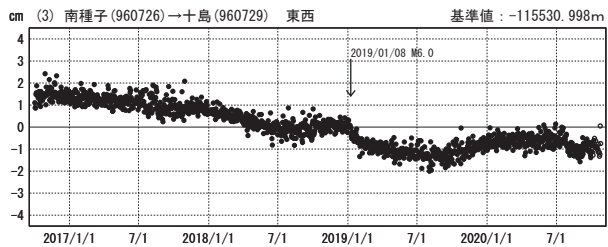
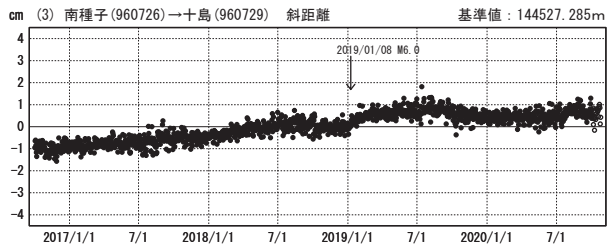
期間：2019/10/01~2020/10/24 JST



国土地理院

成分変化グラフ

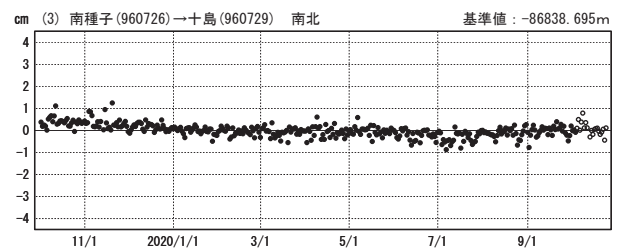
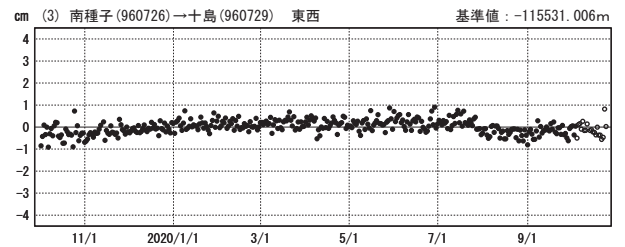
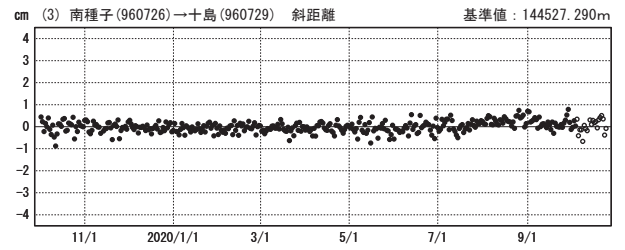
期間：2016/10/01~2020/10/24 JST



●---[F3:最終解] ○---[R3:速報解]

成分変化グラフ

期間：2019/10/01~2020/10/24 JST



国土地理院