

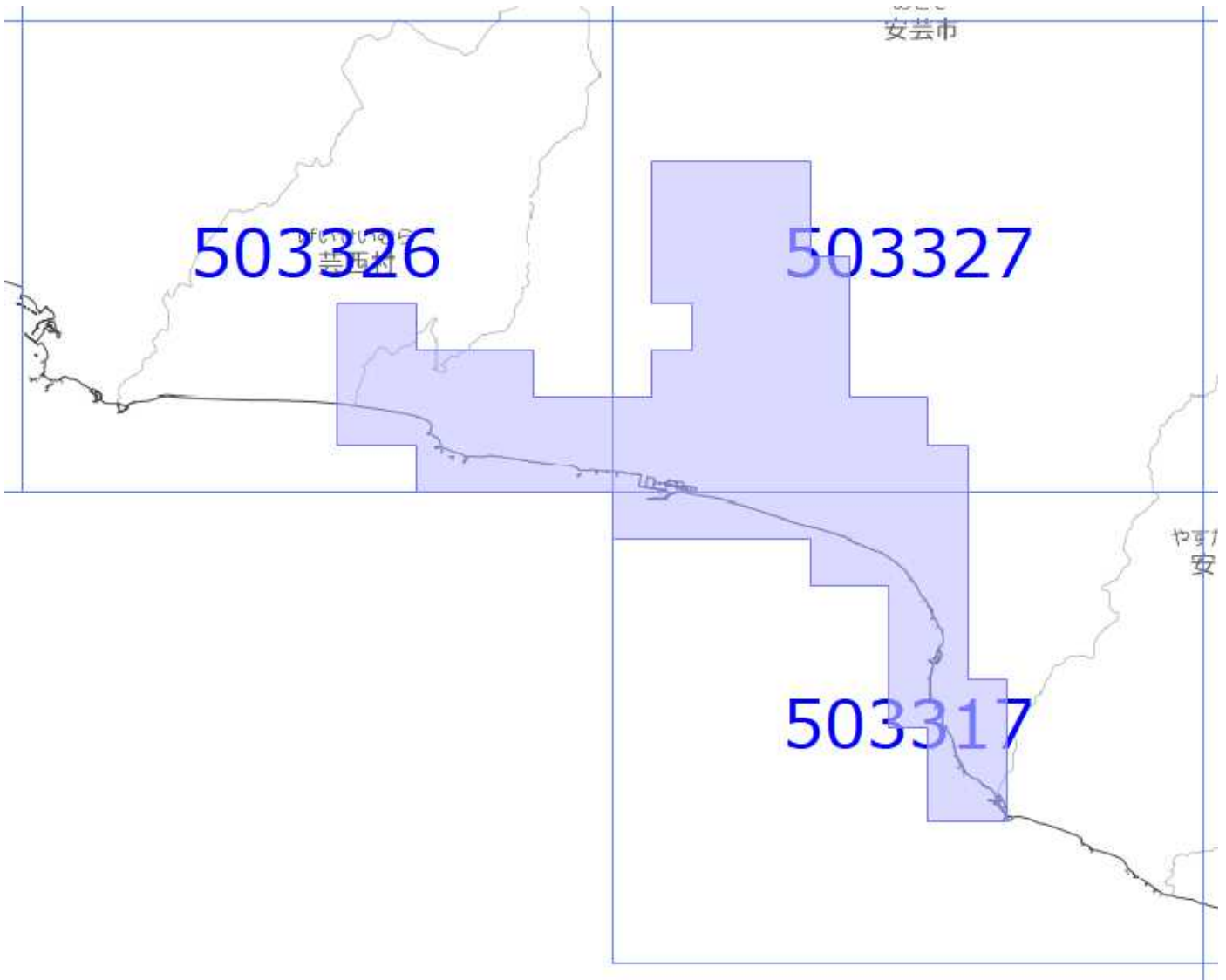


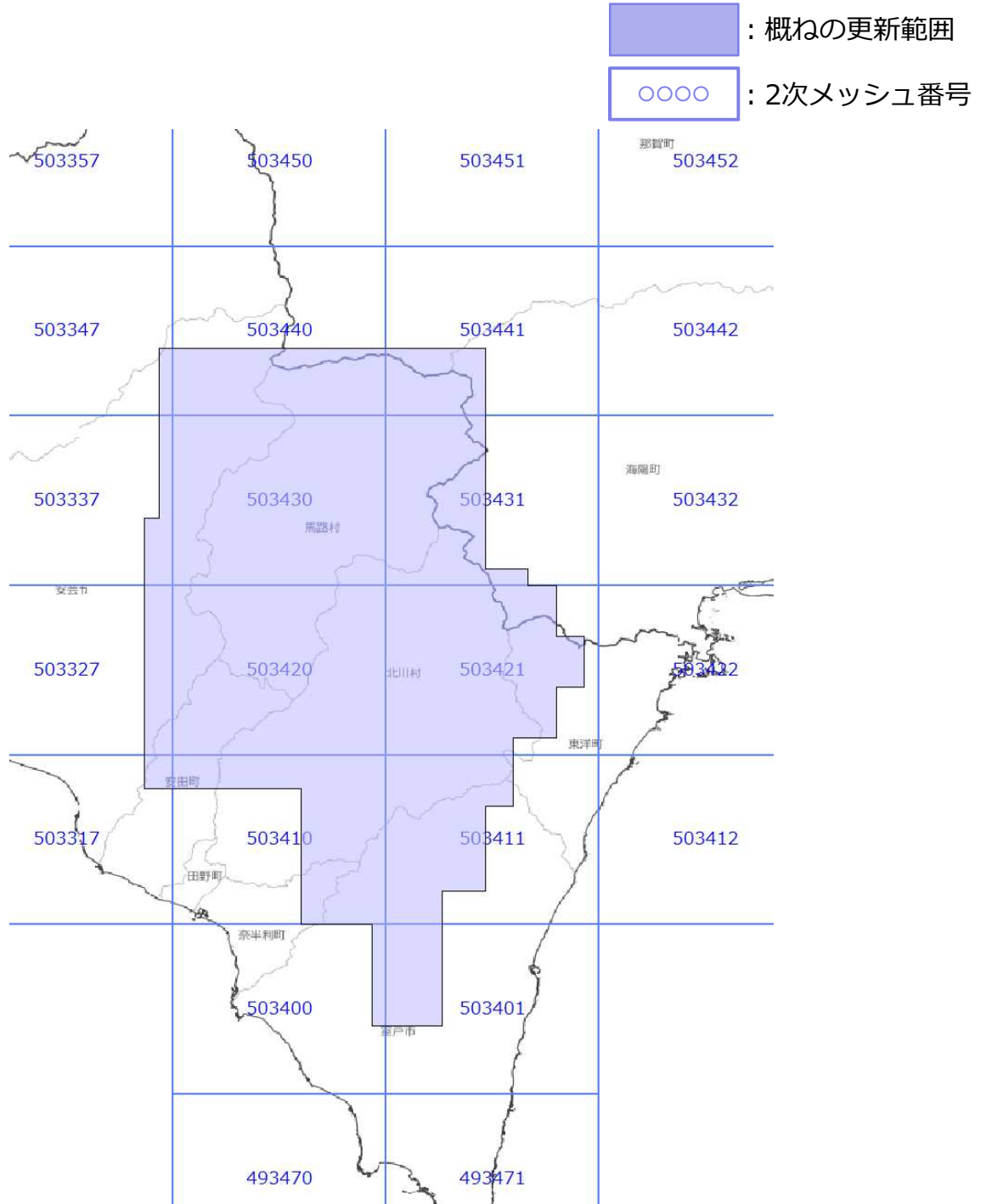
面的更新による概ねの更新範囲 (令和2年11月1日更新)

-  : 概ねの更新範囲
-  : 2次メッシュ番号



使用した原典資料	原典資料の測量年月
数値地形図 (安芸市)	平成28年6月～平成29年1月

面的更新による概ねの更新範囲 (令和2年1月1日更新)





使用した原典資料

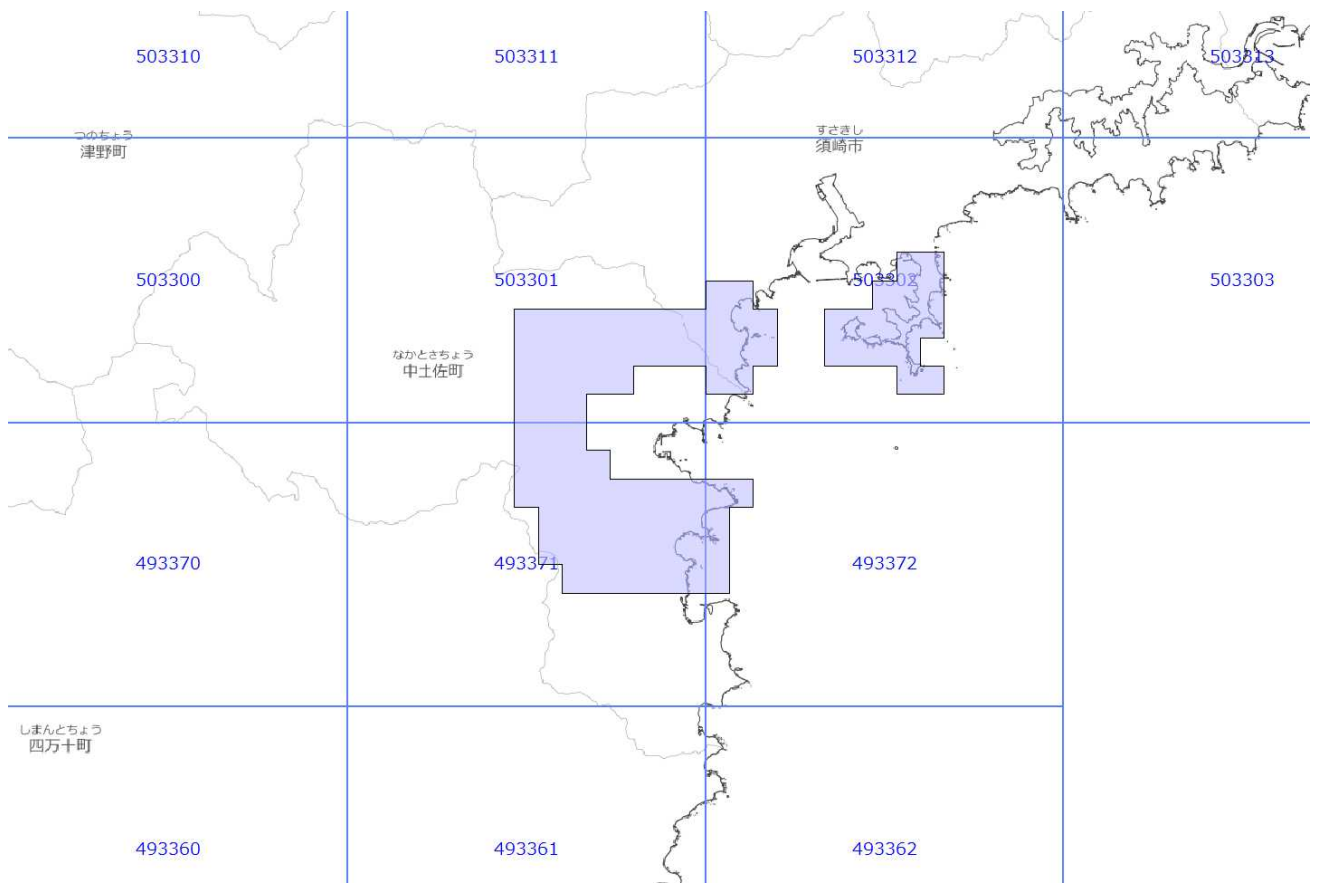
原典資料の測量年月

数値写真（室戸地区）

平成28年4月撮影



面的更新による概ねの更新範囲 (令和2年1月1日更新)

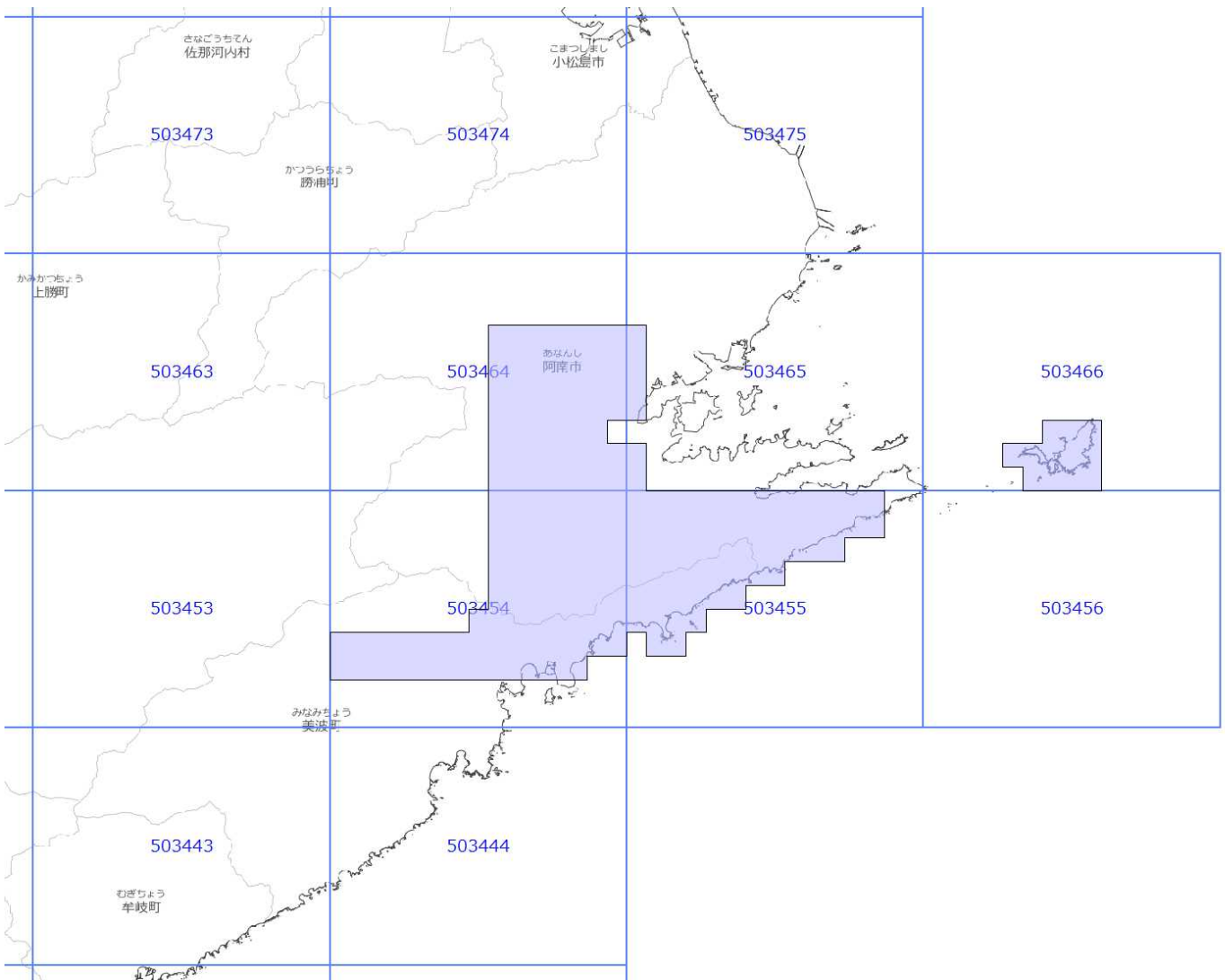
-  : 概ねの更新範囲
-  : 2次メッシュ番号



使用した原典資料	原典資料の測量年月
数値写真（中土佐地区）	平成26年4月撮影



面的更新による概ねの更新範囲 (令和2年1月1日更新)

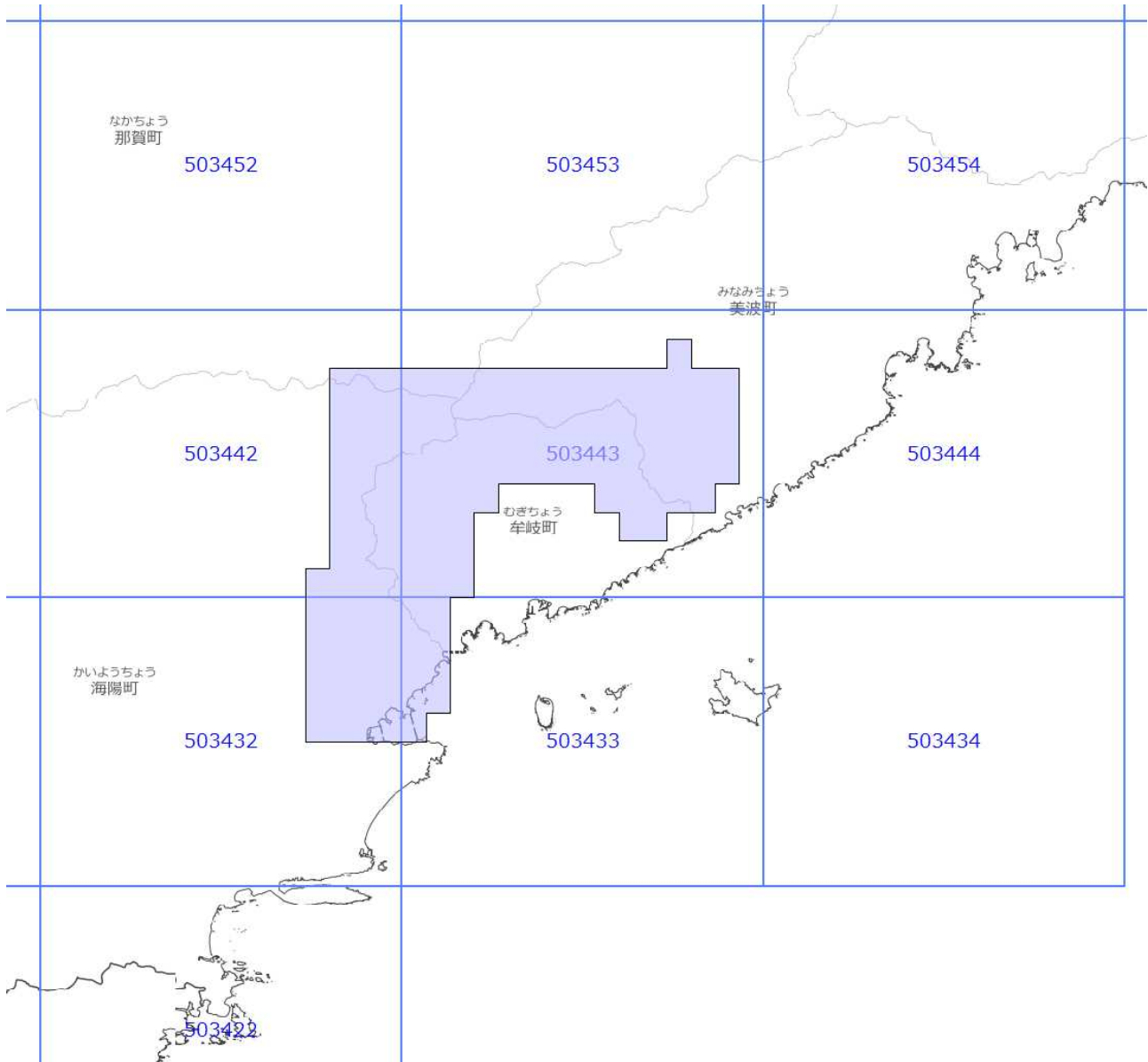
-  : 概ねの更新範囲
-  : 2次メッシュ番号



使用した原典資料	原典資料の測量年月
数値写真（阿南地区）	平成26年4～5月撮影



面的更新による概ねの更新範囲 (令和2年1月1日更新)

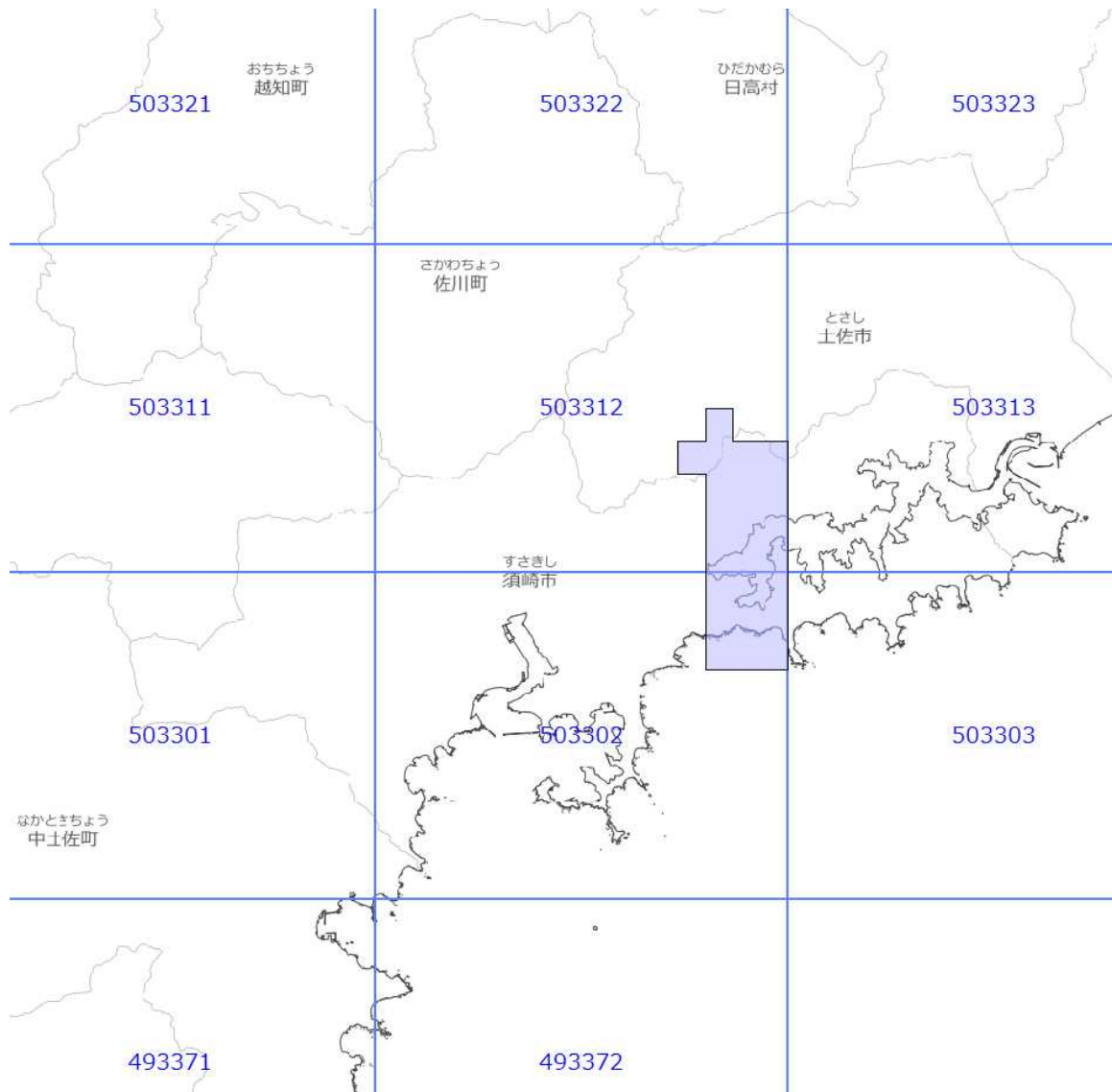
-  : 概ねの更新範囲
-  : 2次メッシュ番号



使用した原典資料	原典資料の測量年月
数値写真 (牟岐地区)	平成25年2月撮影

面的更新による概ねの更新範囲 (令和2年11月1日更新)

 : 概ねの更新範囲
 : 2次メッシュ番号



使用した原典資料	原典資料の測量年月
数値写真（高知地区）	平成28年11月撮影