

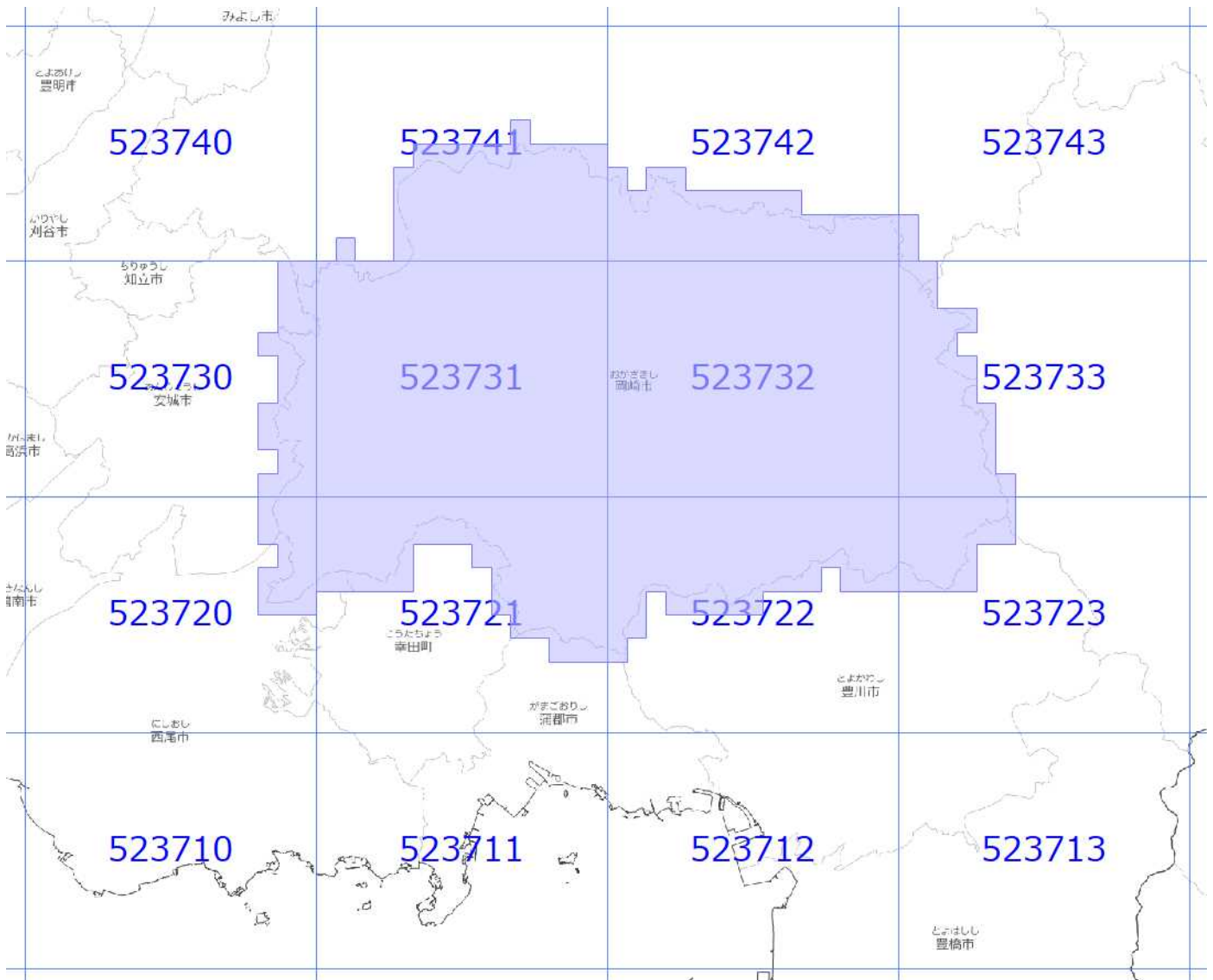


面的更新による概ねの更新範囲 (令和2年10月29日更新)

-  : 概ねの更新範囲
-  : 2次メッシュ番号



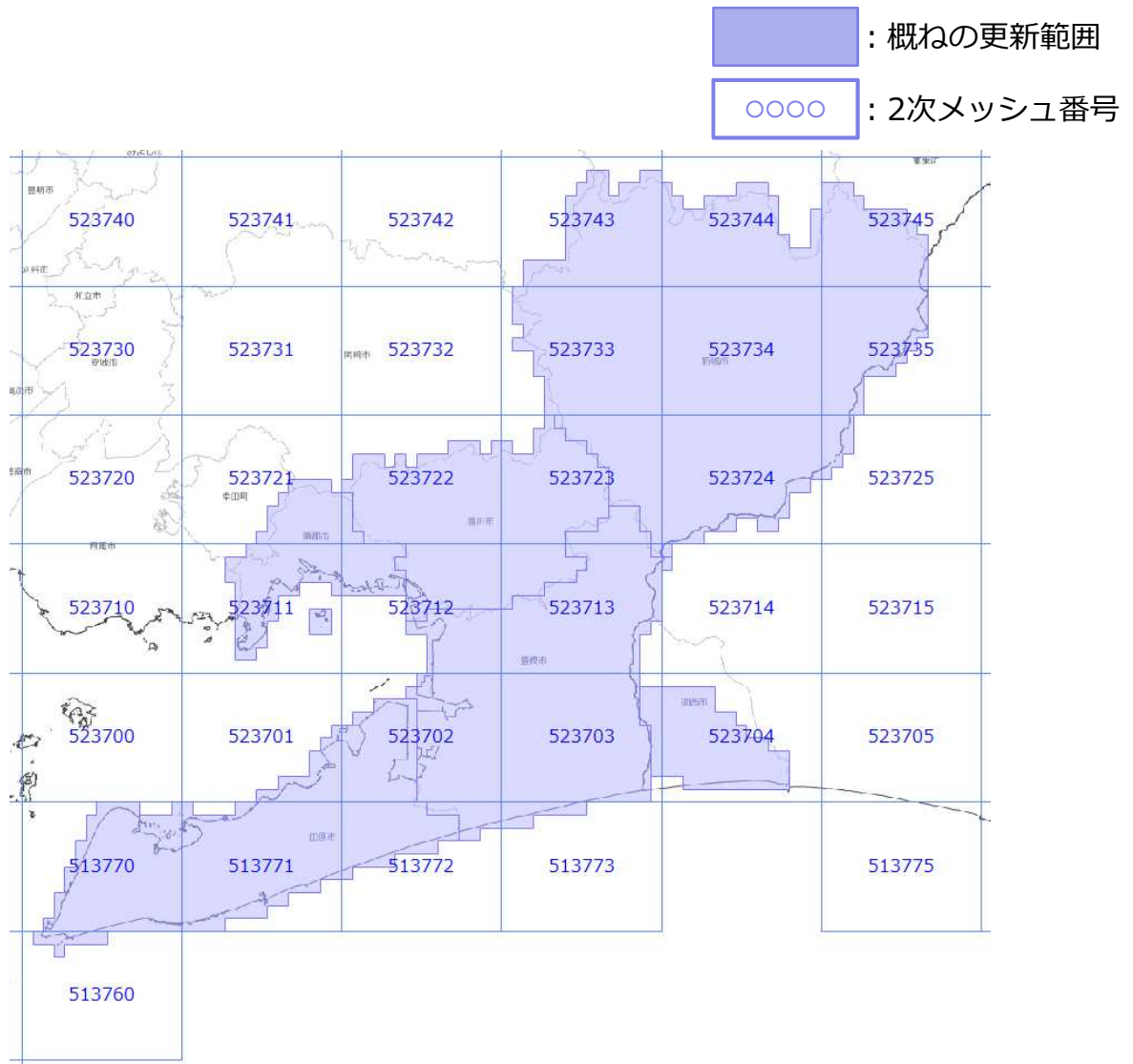
使用した原典資料

数値地形図 (岡崎市)

原典資料の測量年月



平成29年5月～平成30年3月

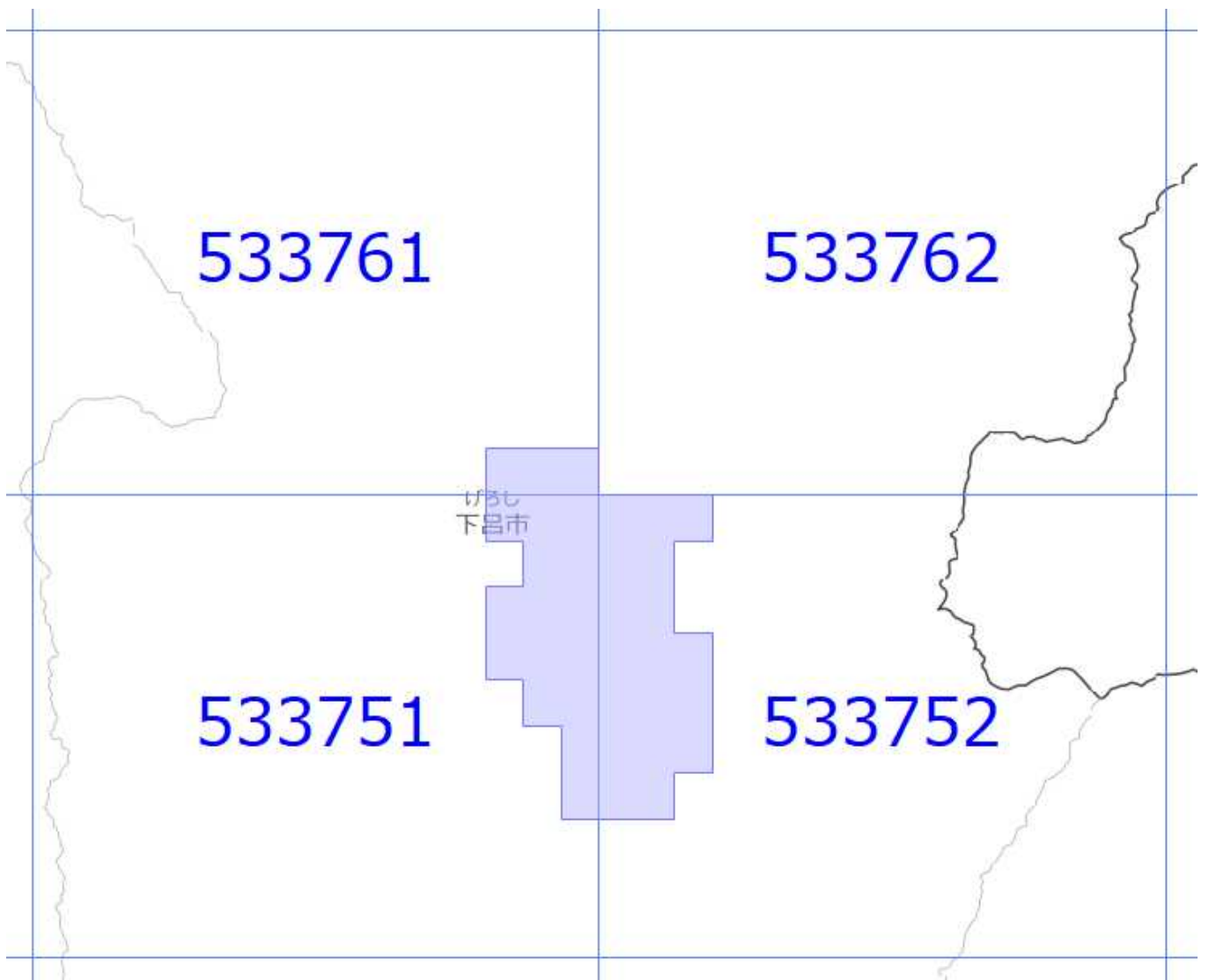
面的更新による概ねの更新範囲 (令和2年10月29日更新)



使用した原典資料	原典資料の測量年月
都市計画基図 (湖西市)	平成29年10月～平成30年3月
都市計画基図 (豊橋市)	平成29年4月～平成30年3月
都市計画基図 (豊川市)	平成29年4月～平成30年3月
都市計画基図 (蒲郡市)	平成29年4月～平成30年3月
都市計画基図 (新城市)	平成29年4月～平成30年3月
都市計画基図 (田原市)	平成29年4月～平成30年3月

面的更新による概ねの更新範囲 (令和2年10月29日更新)

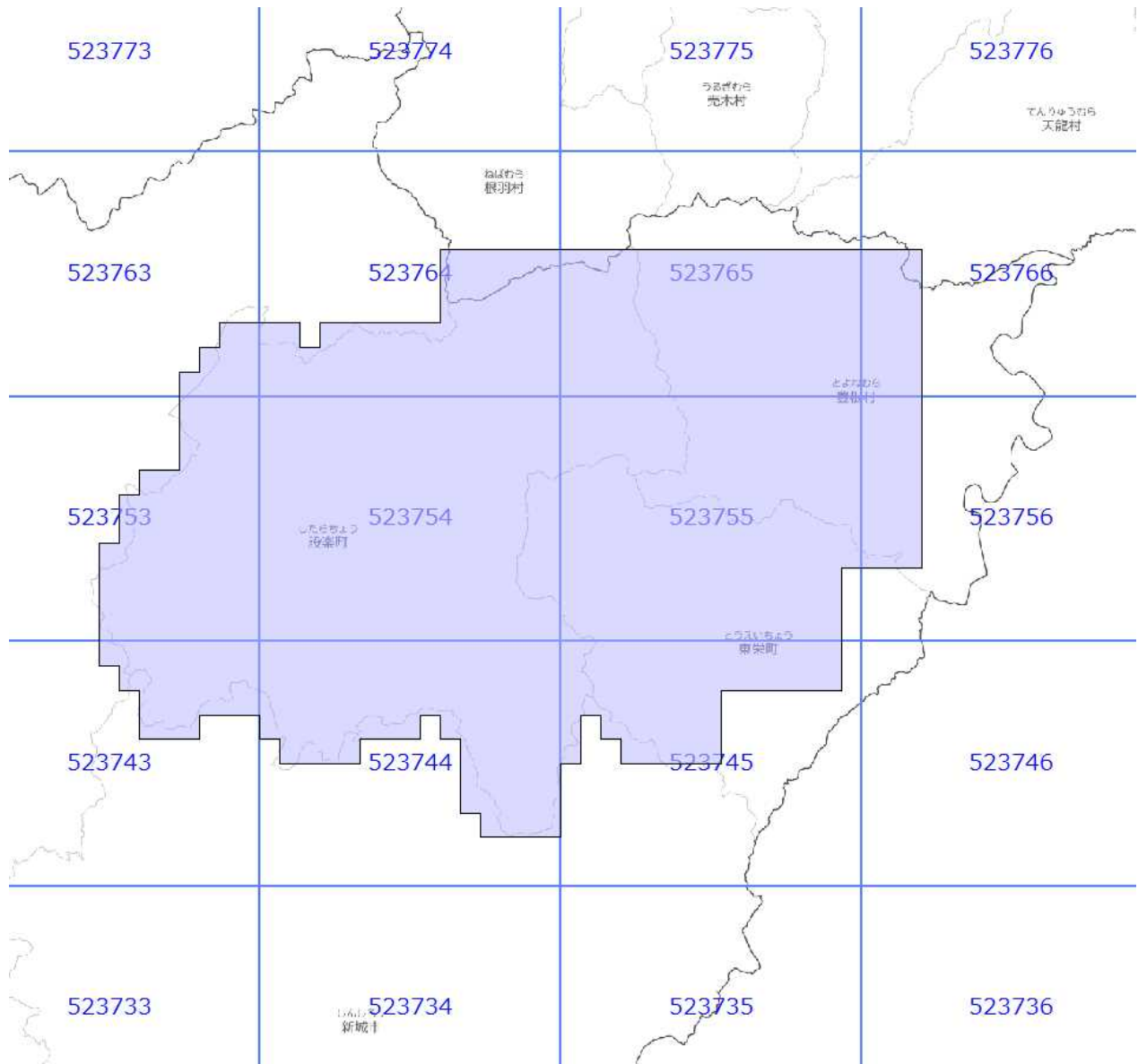
-  : 概ねの更新範囲
-  : 2次メッシュ番号



使用した原典資料	原典資料の測量年月
数値地形図 (下呂市)	平成27年7月～平成28年3月

面的更新による概ねの更新範囲 (令和2年10月29日更新)

- : 概ねの更新範囲
- oooo : 2次メッシュ番号



使用した原典資料	原典資料の測量年月
数値写真（設楽地区）	平成30年4月撮影