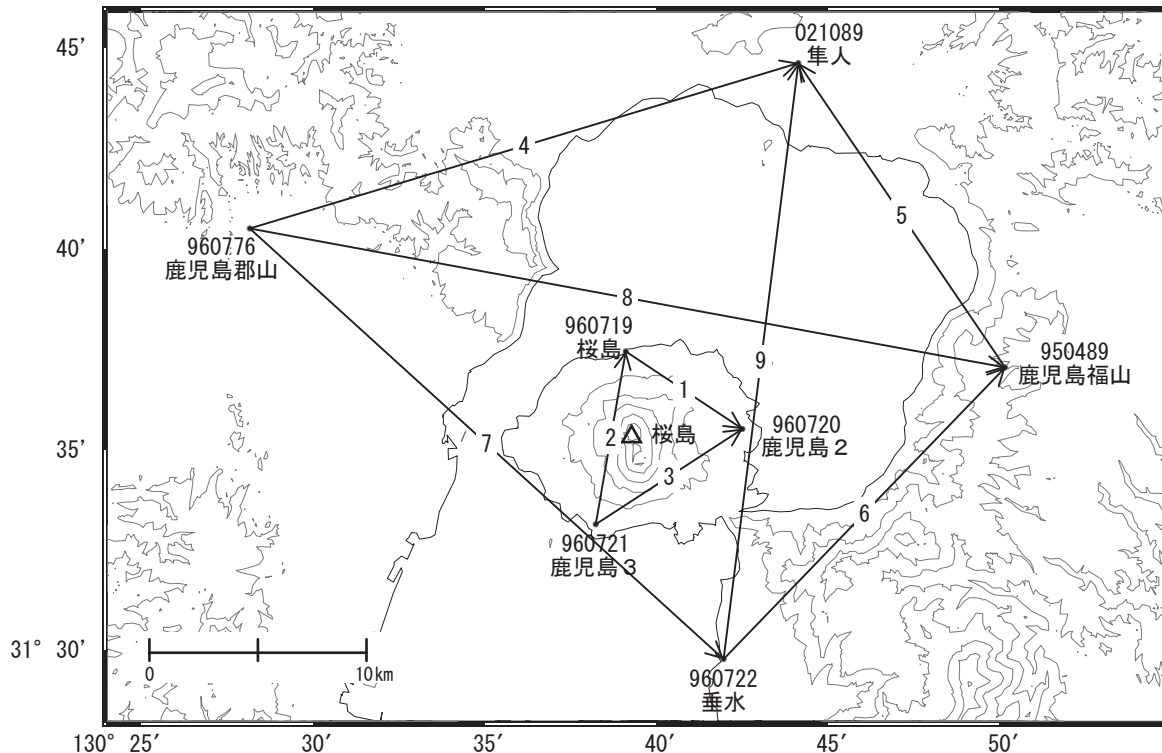


# 桜島周辺の地殻変動

—GEONET(電子基準点等)による連続観測結果—

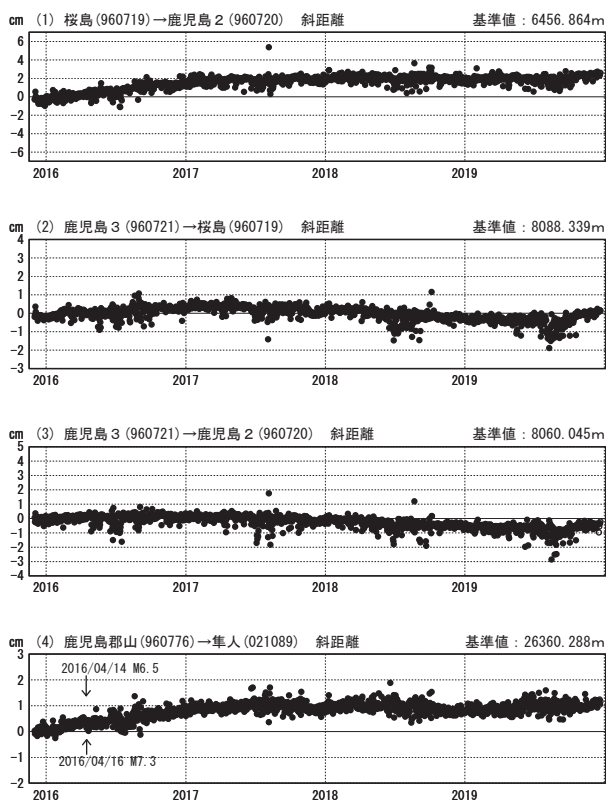
鹿児島(錦江)湾を挟む「鹿児島郡山」-「鹿児島福山」、「鹿児島福山」-「隼人」等の基線でわずかな伸びが見られます。また、桜島島内の基線では「鹿児島3」-「桜島」の基線等でわずかな伸びが継続し、「桜島」では隆起の傾向が見られます。

桜島周辺 GNSS連続観測基線図(1)



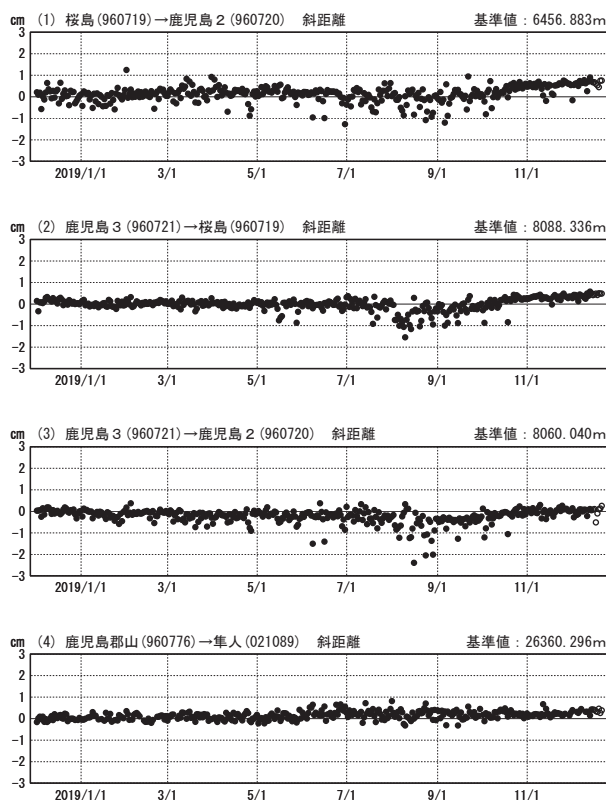
基線変化グラフ

期間: 2015/12/01~2019/12/21 JST



基線変化グラフ

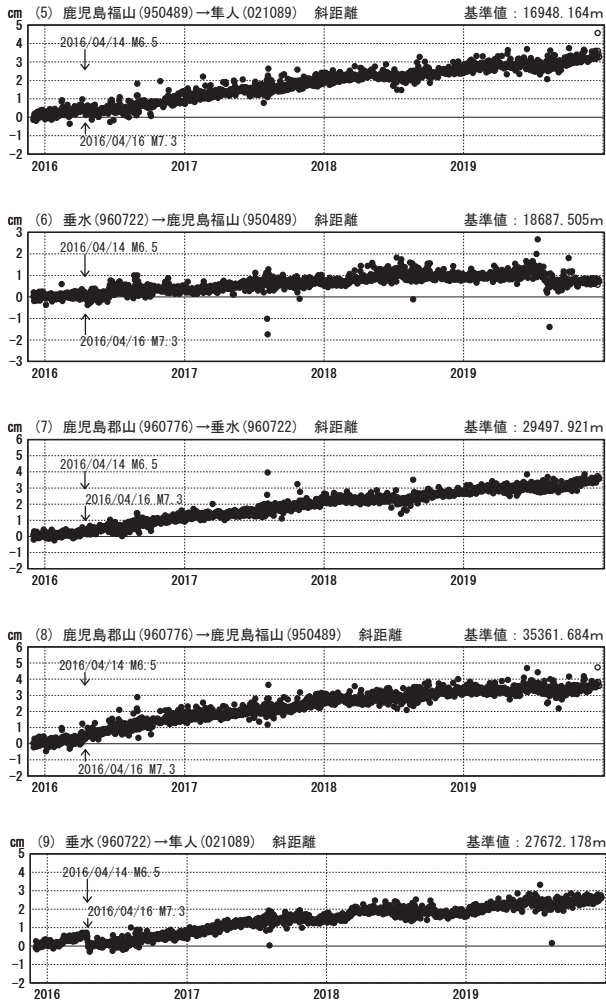
期間: 2018/12/01~2019/12/21 JST



●—[F3:最終解] ○—[R3:速報解]

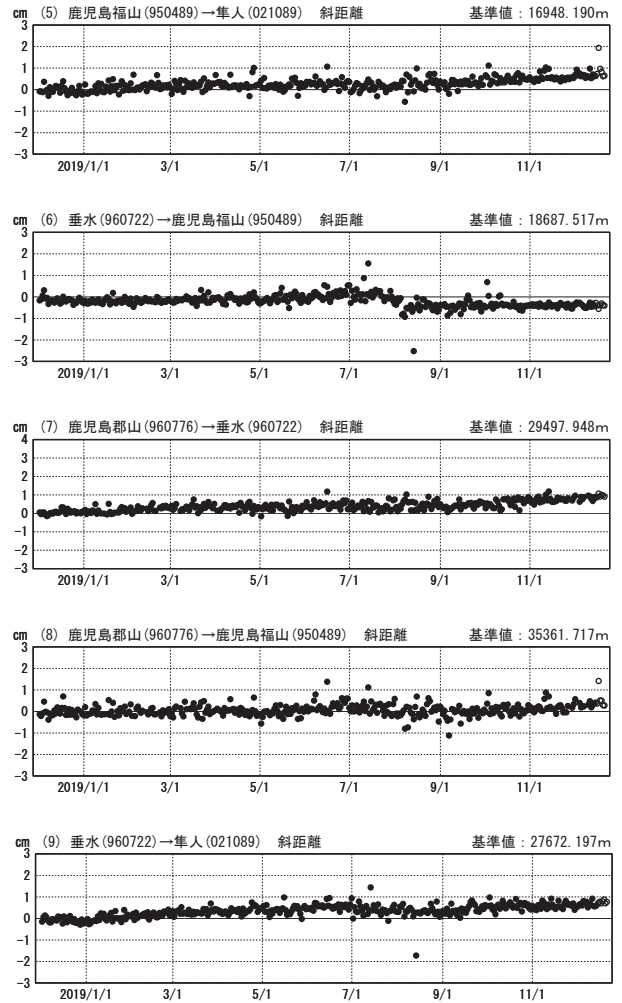
### 基線変化グラフ

期間：2015/12/01～2019/12/21 JST



### 基線変化グラフ

期間：2018/12/01～2019/12/21 JST

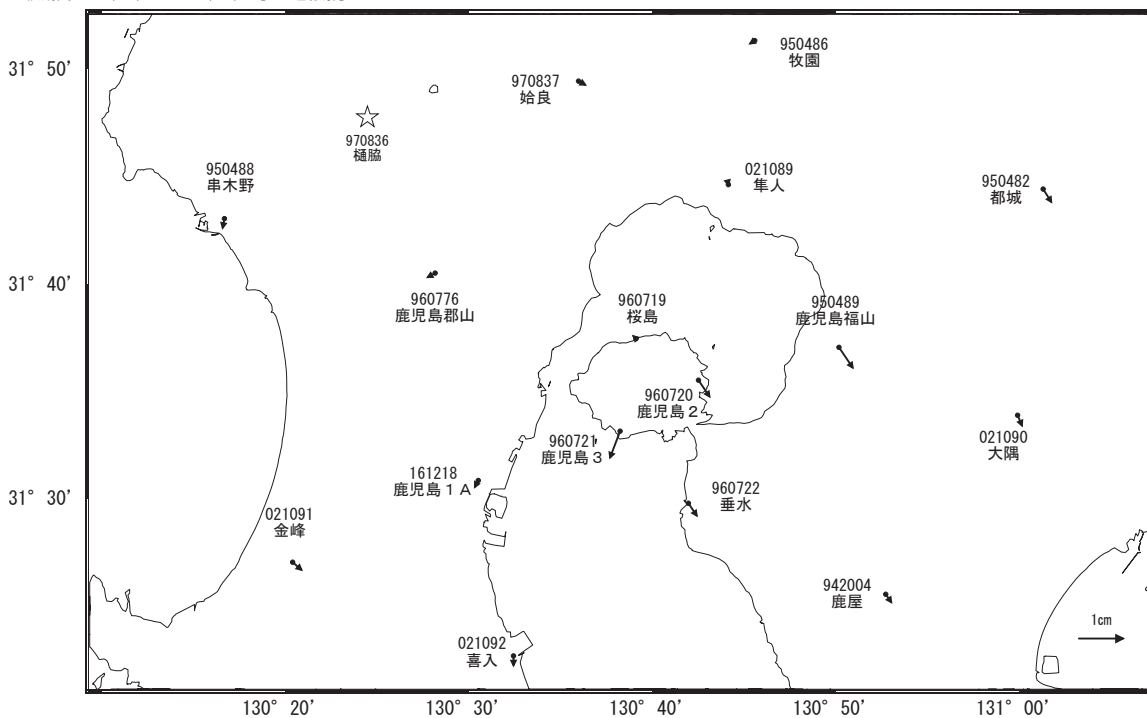


●—[F3:最終解] ○—[R3:速報解]

国土地理院

### 地殻変動(2019年9月～2019年12月)

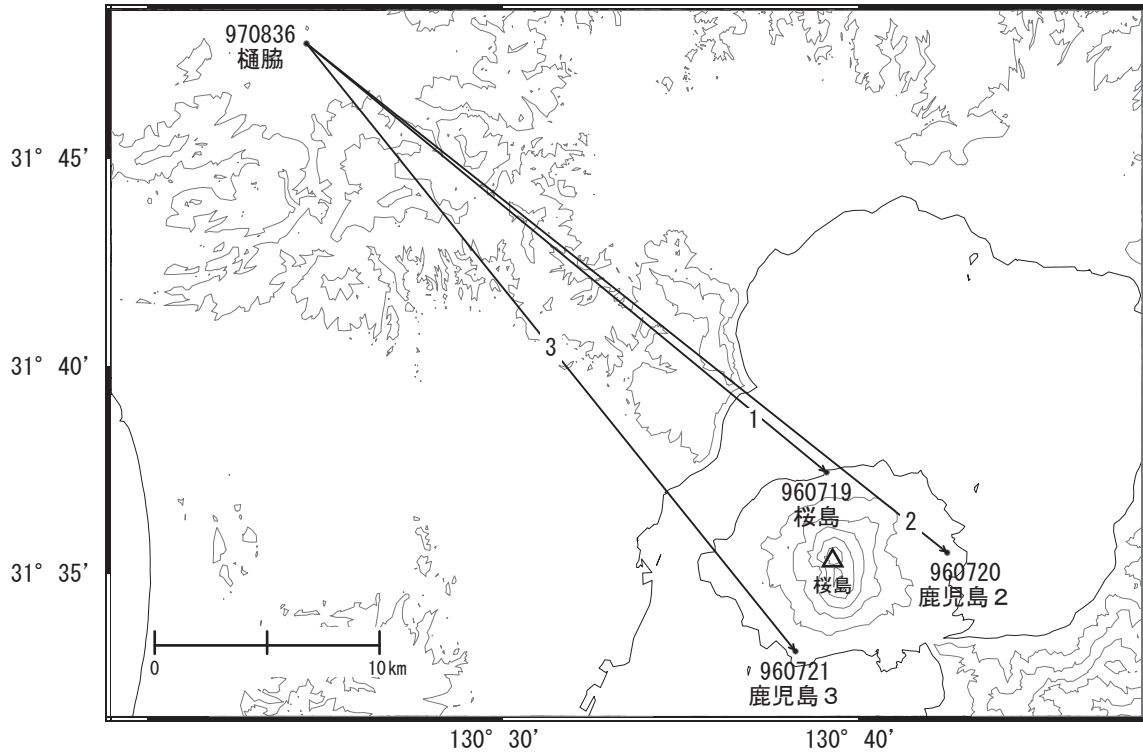
基準期間：2019/09/12～2019/09/21 [F3:最終解]  
 比較期間：2019/12/12～2019/12/21 [R3:速報解]



☆ 固定局:樋脇(970836)

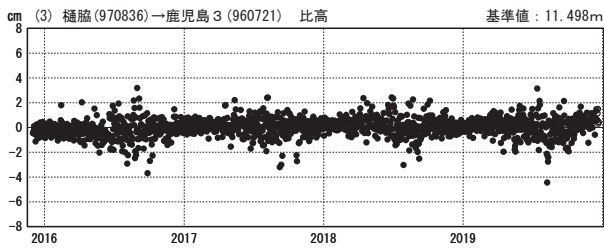
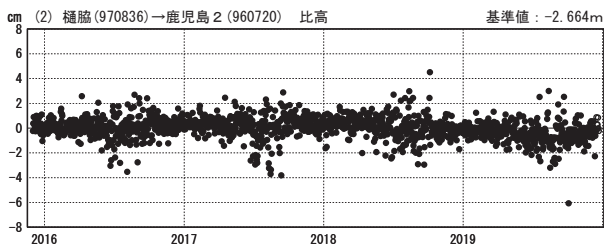
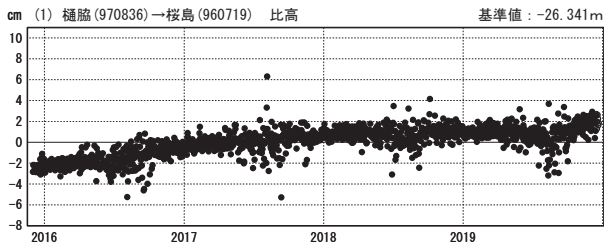
国土地理院

桜島周辺 GNSS連続観測基線図(2)



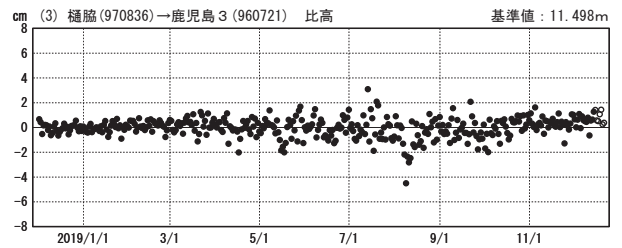
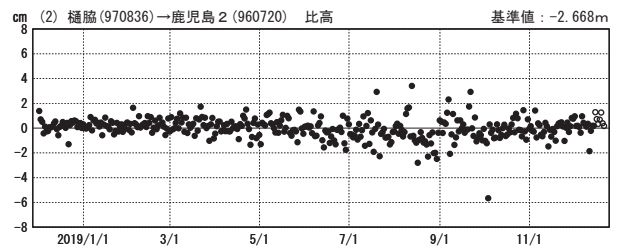
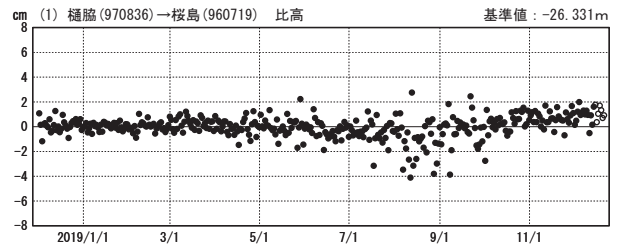
比高変化グラフ

期間：2015/12/01～2019/12/21 JST



比高変化グラフ

期間：2018/12/01～2019/12/21 JST



●---[F3:最終解] ○---[R3:速報解]