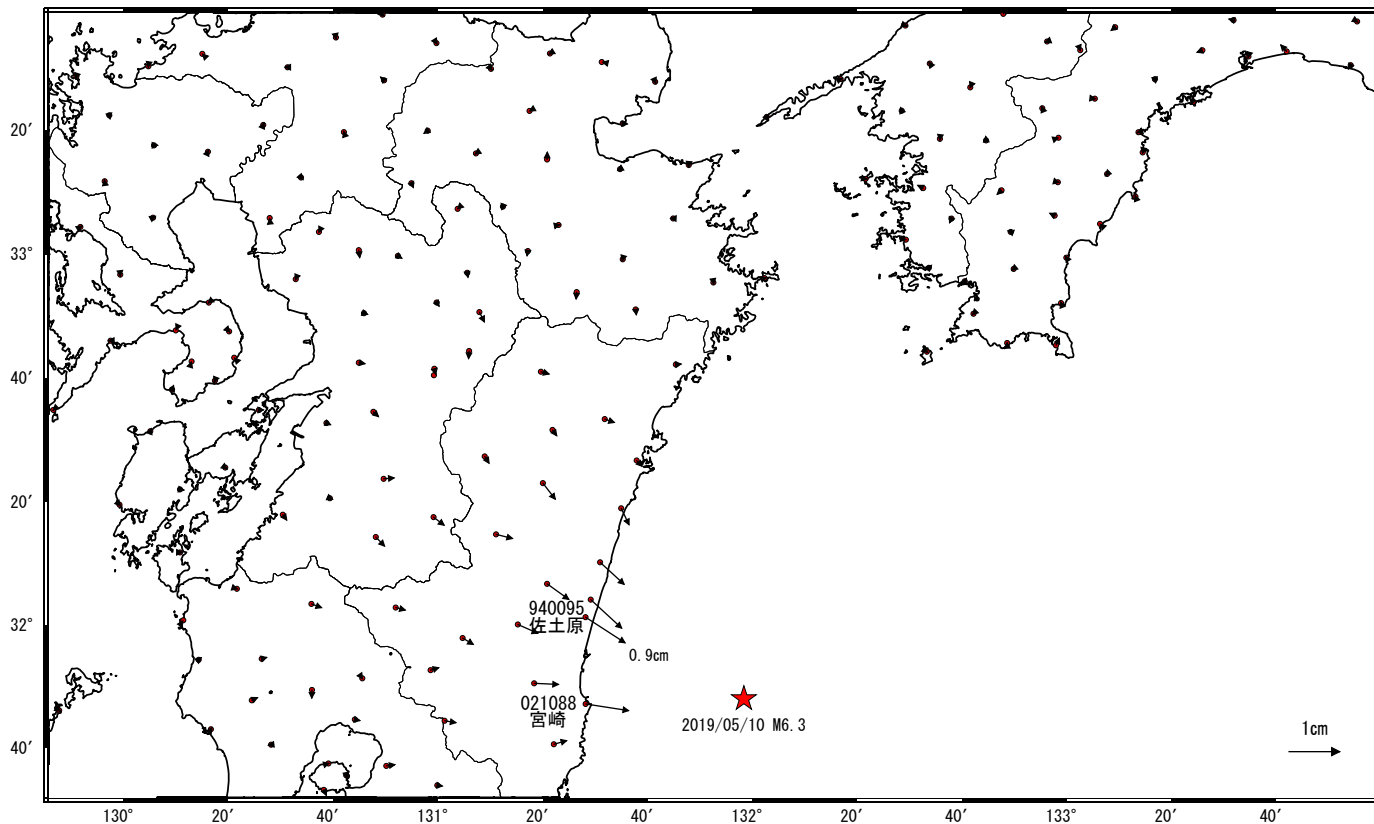


# 日向灘の地震(5月10日 M6.3)前後の観測データ (暫定)

この地震に伴い小さな地殻変動が観測された。

## 地殻変動 (水平)

基準期間: 2019/05/02~2019/05/08 [R3: 速報解]  
比較期間: 2019/05/10~2019/05/12 [R3: 速報解]

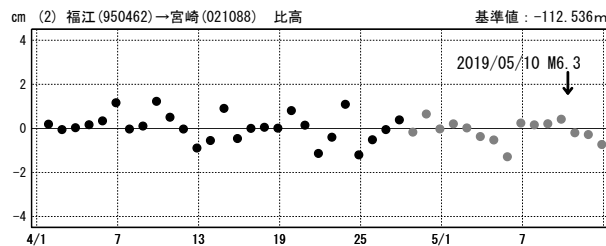
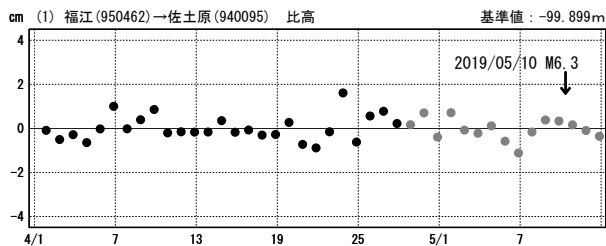
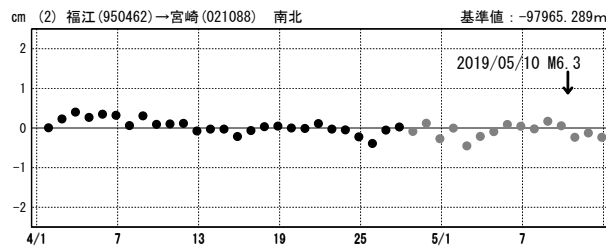
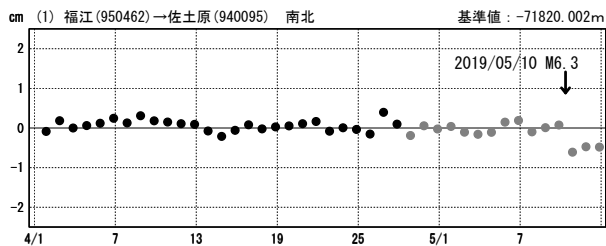
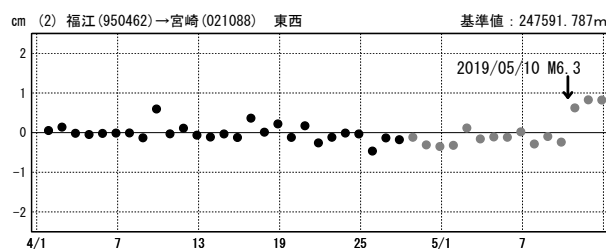
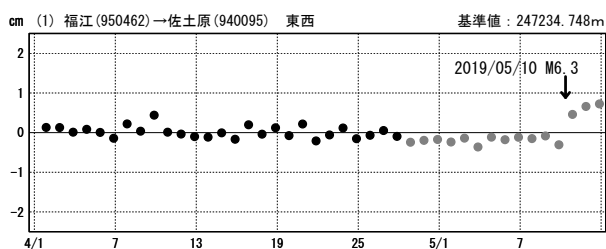


☆ 固定局: 福江 (950462)    ★ 震央

## 成分変化グラフ

期間: 2019/04/01~2019/05/12 JST

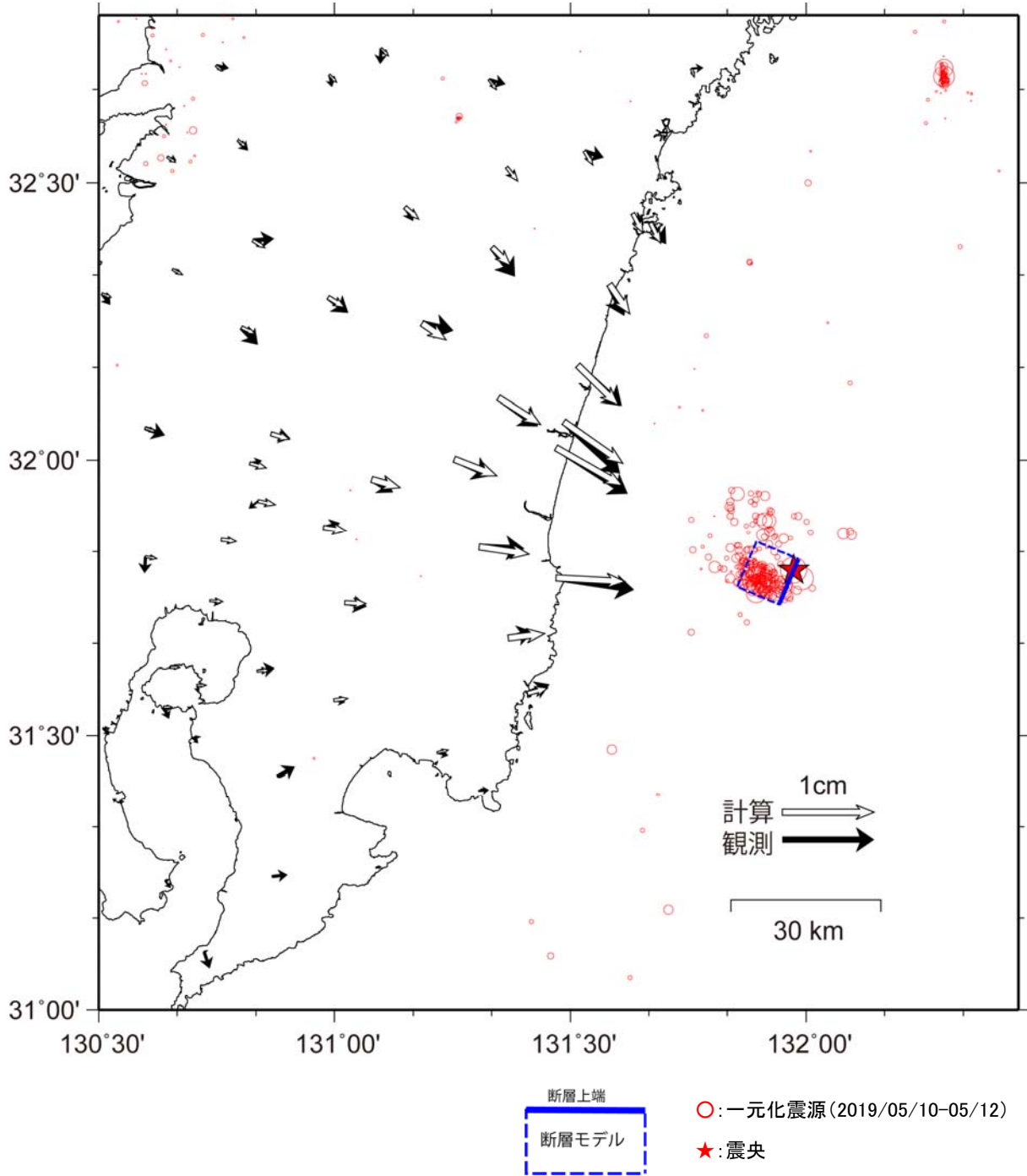
期間: 2019/04/01~2019/05/12 JST



●---[F3: 最終解]    ●---[R3: 速報解]

# 日向灘の地震（5月10日, M6.3）の震源断層モデル（暫定）

基準期間：2019/05/02 - 05/08 (R3 解)  
 比較期間：2019/05/10 - 05/12 (R3 解)  
 固定局：福江 (950462)



経度	緯度	上端深さ	長さ	幅	走向	傾斜	すべり角	すべり量	$M_w$
[°]	[°]	[km]	[km]	[km]	[°]	[°]	[°]	[m]	
131.98	31.82	21	10	10	203	23	82	1.2	6.3

- ・位置は長方形の断層の上端左(北東端)
- ・走向・傾斜・すべり角は気象庁の CMT 解に固定

剛性率:30GPa