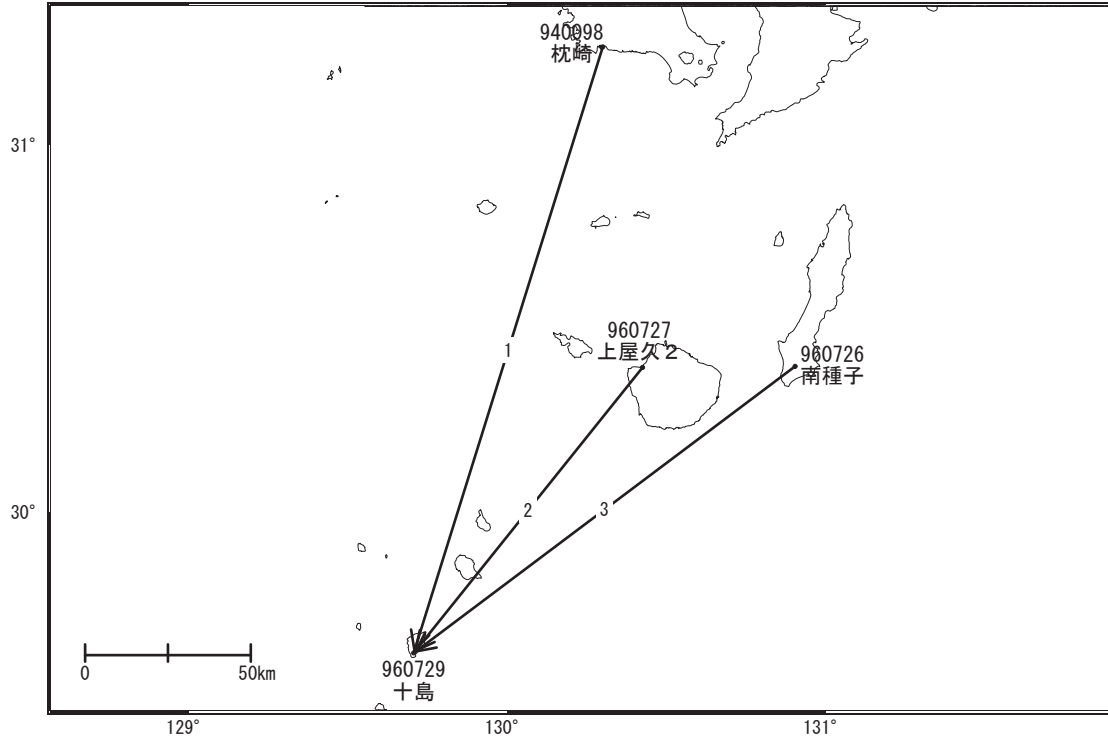


諏訪之瀬島周辺の地殻変動

—GEONET(電子基準点等)による連続観測結果—

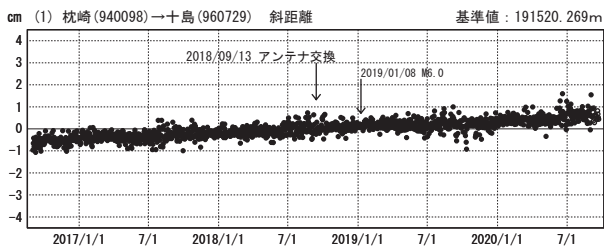
2019年末頃から、「十島」で見られていた南東方向の小さな変動は、2020年3月頃から鈍化しています。

諏訪之瀬島周辺 GNSS連続観測基線図



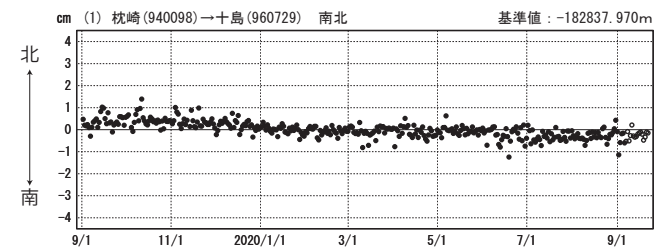
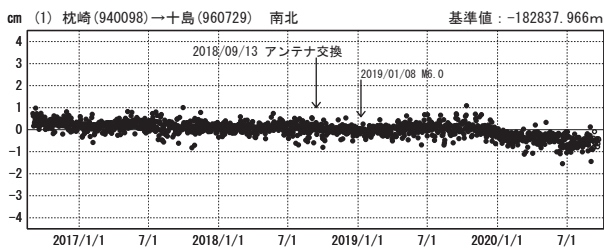
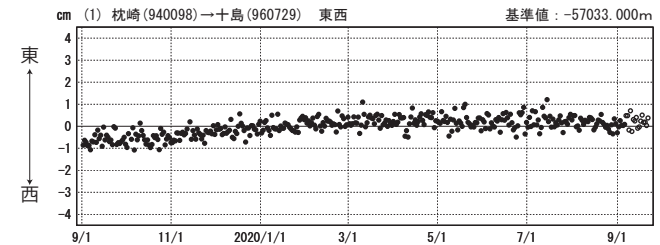
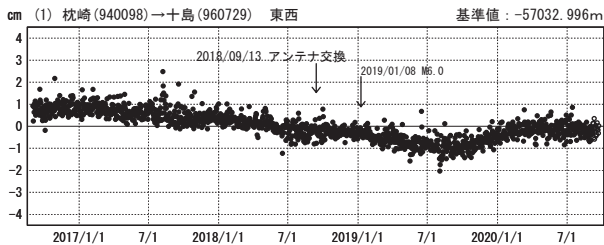
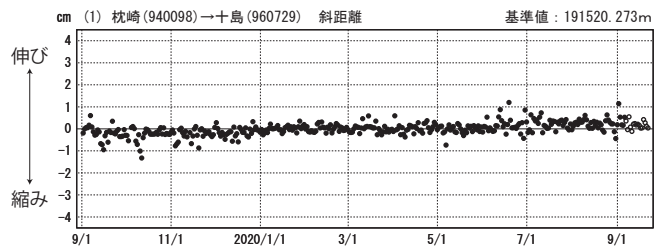
成分変化グラフ

期間：2016/09/01～2020/09/21 JST



成分変化グラフ

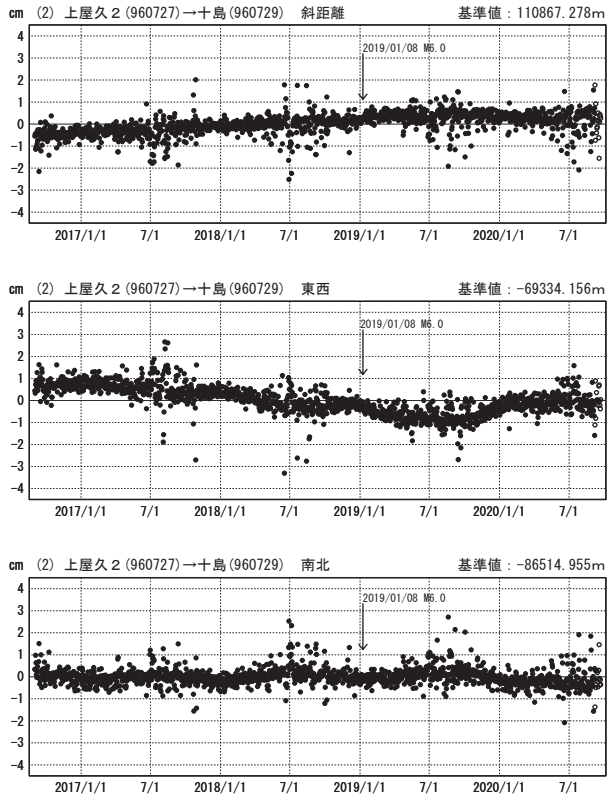
期間：2019/09/01～2020/09/21 JST



●—[F3:最終解] ○—[R3:速報解]

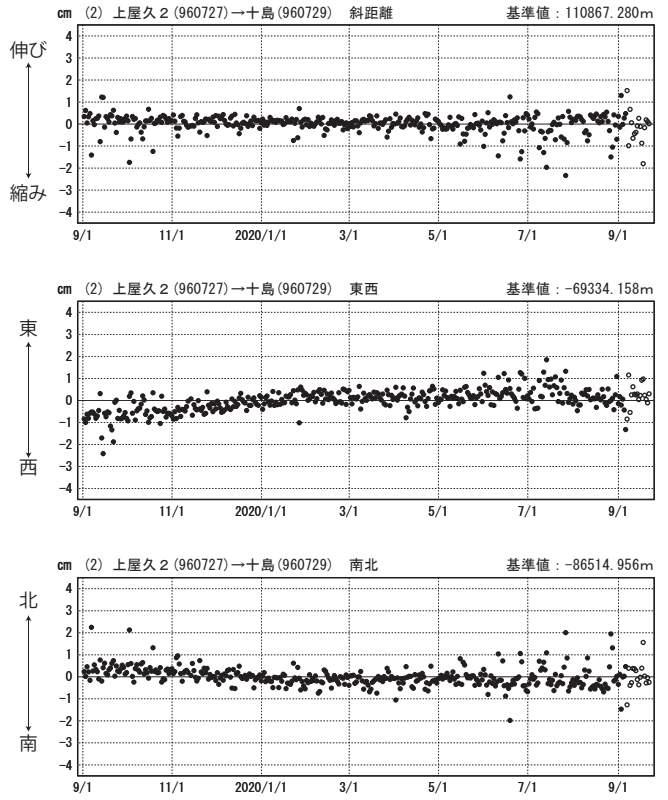
成分変化グラフ

期間：2016/09/01～2020/09/21 JST



成分変化グラフ

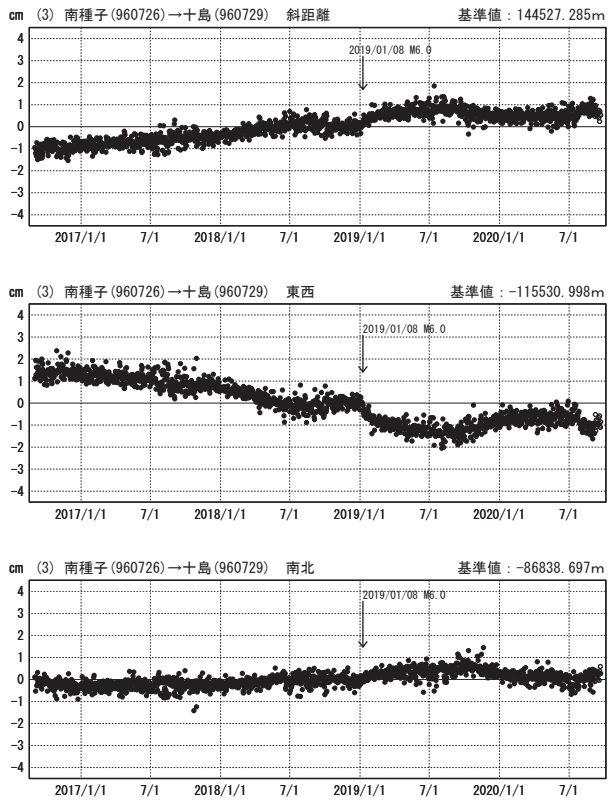
期間：2019/09/01～2020/09/21 JST



国土地理院

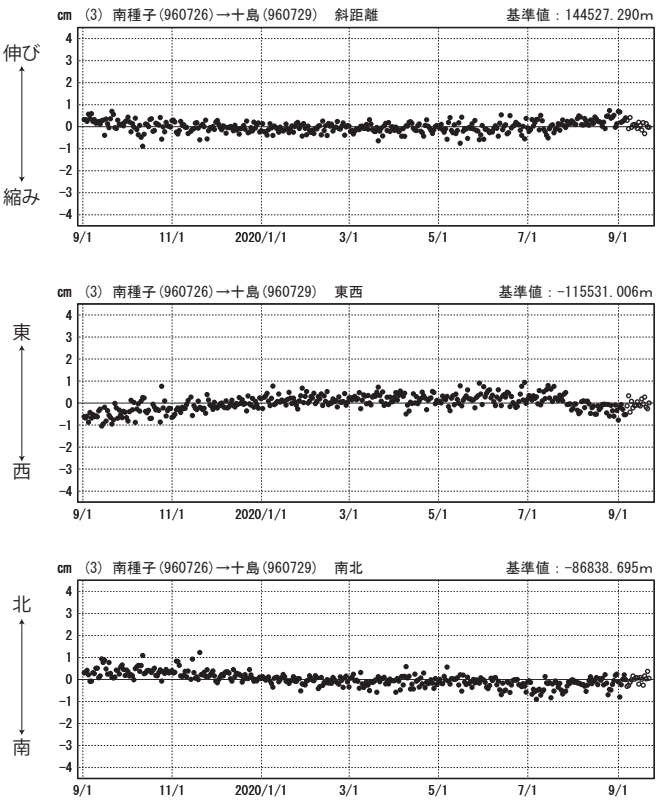
成分変化グラフ

期間：2016/09/01～2020/09/21 JST



成分変化グラフ

期間：2019/09/01～2020/09/21 JST



国土地理院