

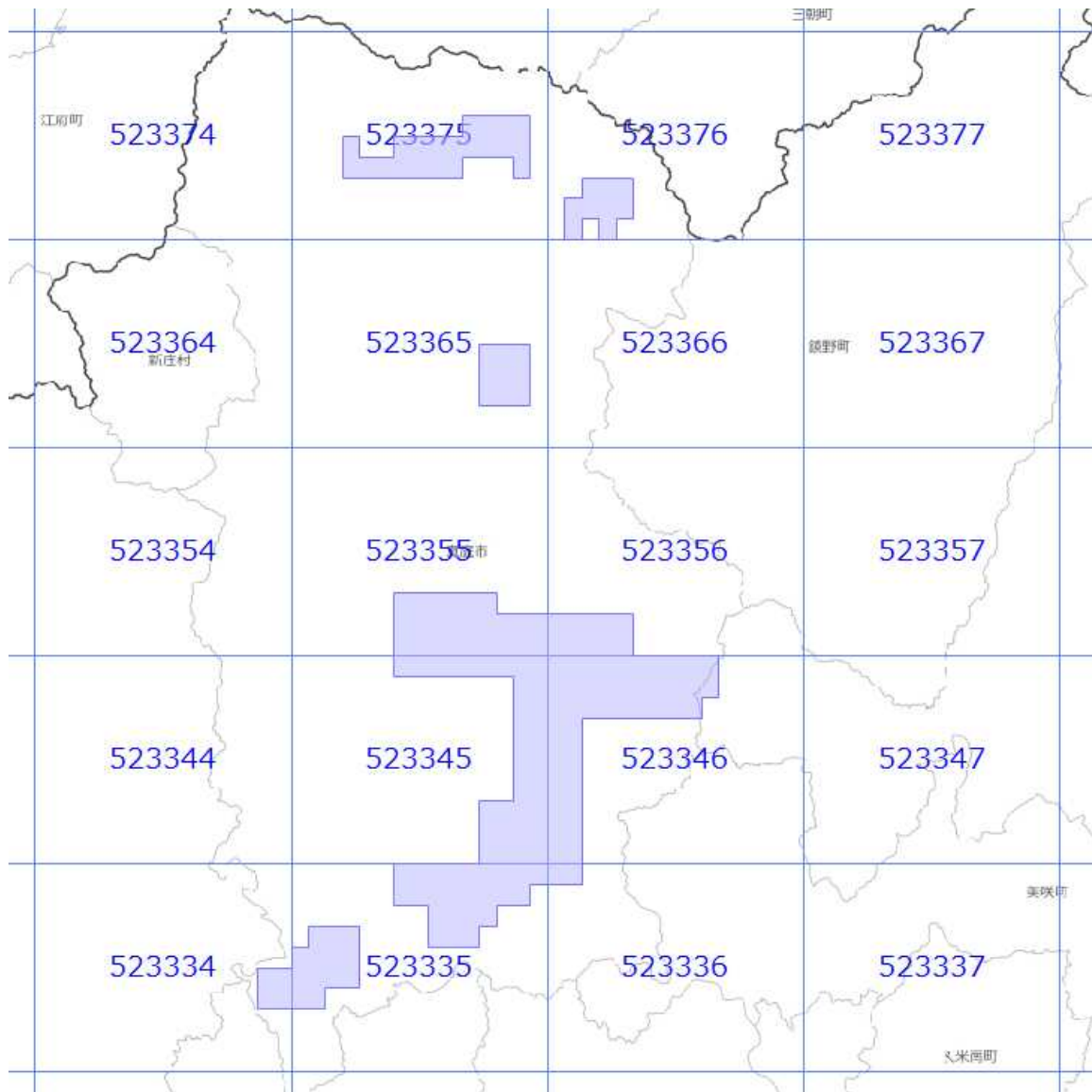


面的更新による概ねの更新範囲 (令和2年9月26日更新)

 : 概ねの更新範囲
 : 2次メッシュ番号





使用した原典資料

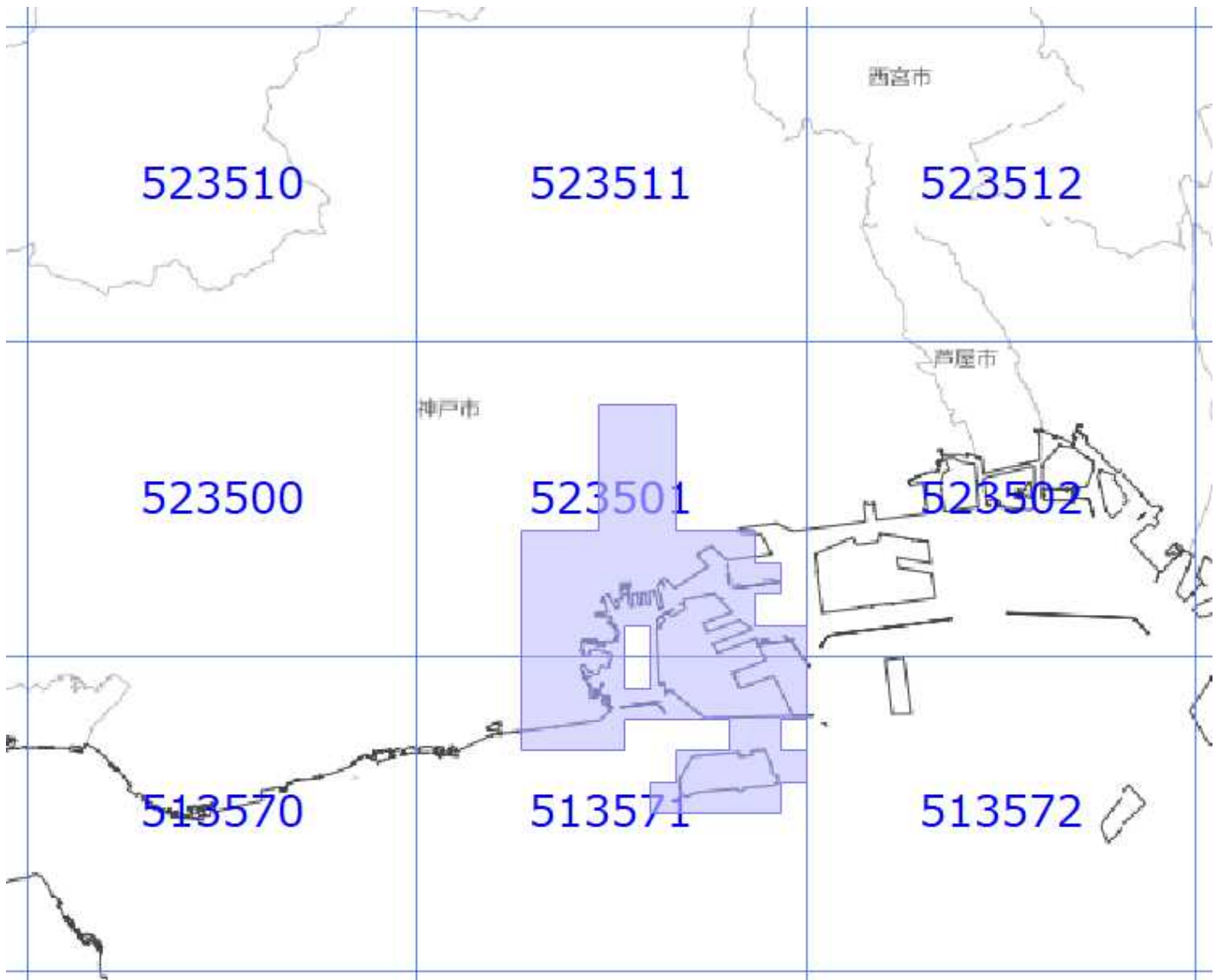
数値地形図 (真庭市)

原典資料の測量年月

平成27年11月～平成28年2月

面的更新による概ねの更新範囲 (令和2年9月26日更新)

-  : 概ねの更新範囲
-  : 2次メッシュ番号





使用した原典資料

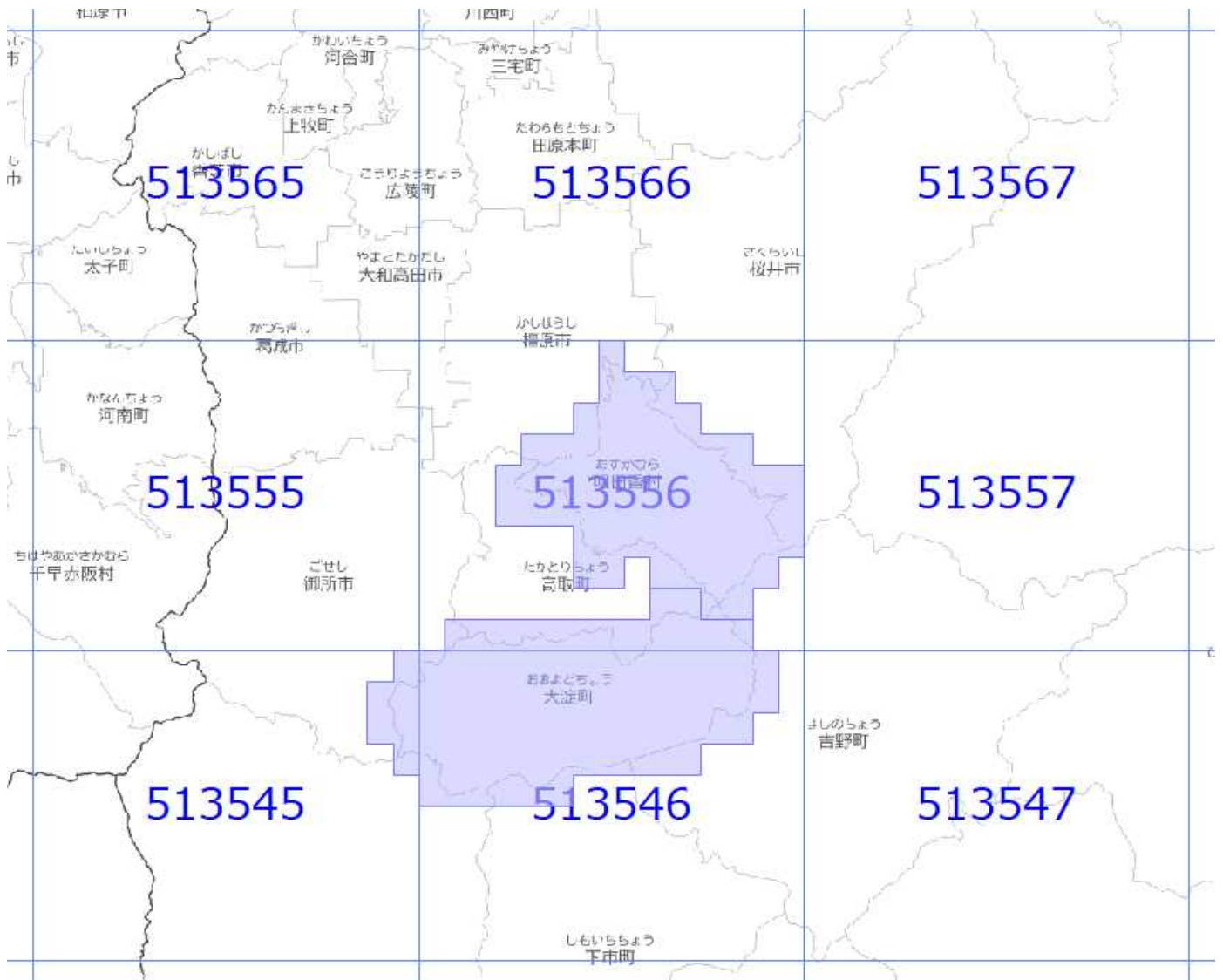
数値地形図 (神戸市)

原典資料の測量年月

平成29年7月～平成30年2月

面的更新による概ねの更新範囲 (令和2年9月26日更新)

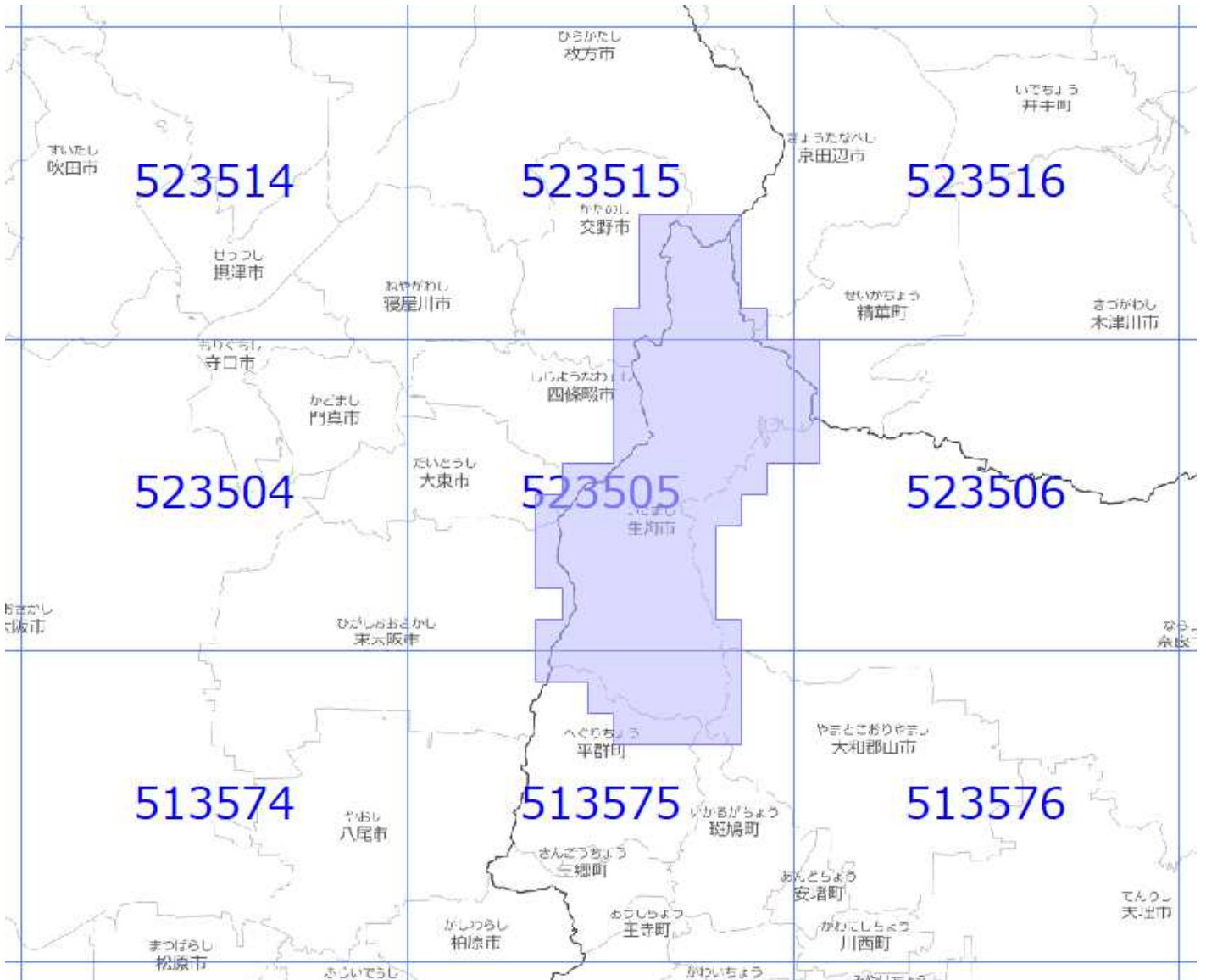
-  : 概ねの更新範囲
-  : 2次メッシュ番号



使用した原典資料	原典資料の測量年月
都市計画基図（明日香村）	平成29年5月～平成30年3月
都市計画基図（大淀町）	平成24年9月～平成25年3月

面的更新による概ねの更新範囲 (令和2年9月26日更新)

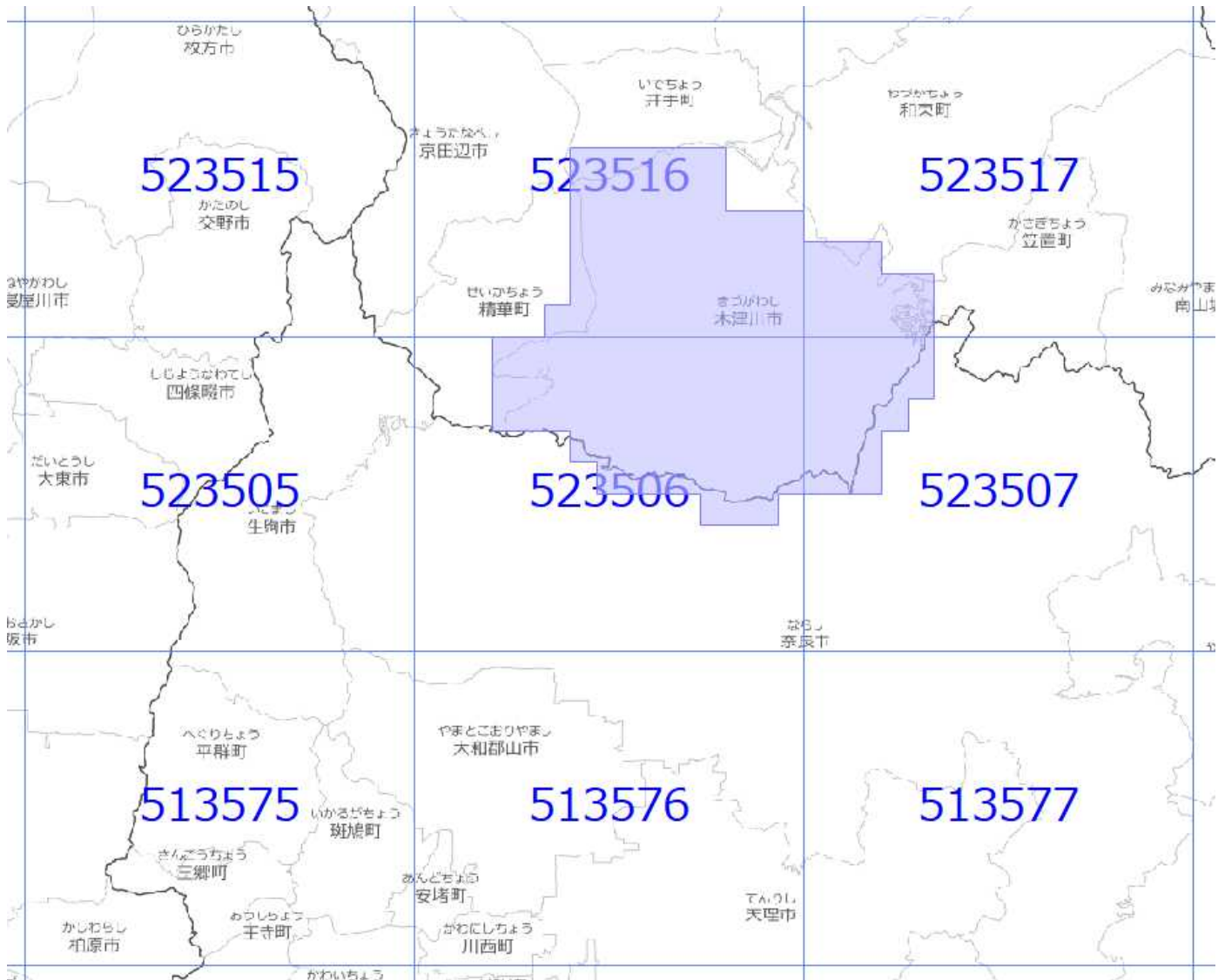
- : 概ねの更新範囲
- oooo : 2次メッシュ番号



使用した原典資料	原典資料の測量年月
数値地形図 (生駒市)	平成29年11月～平成30年3月



面的更新による概ねの更新範囲 (令和2年9月26日更新)

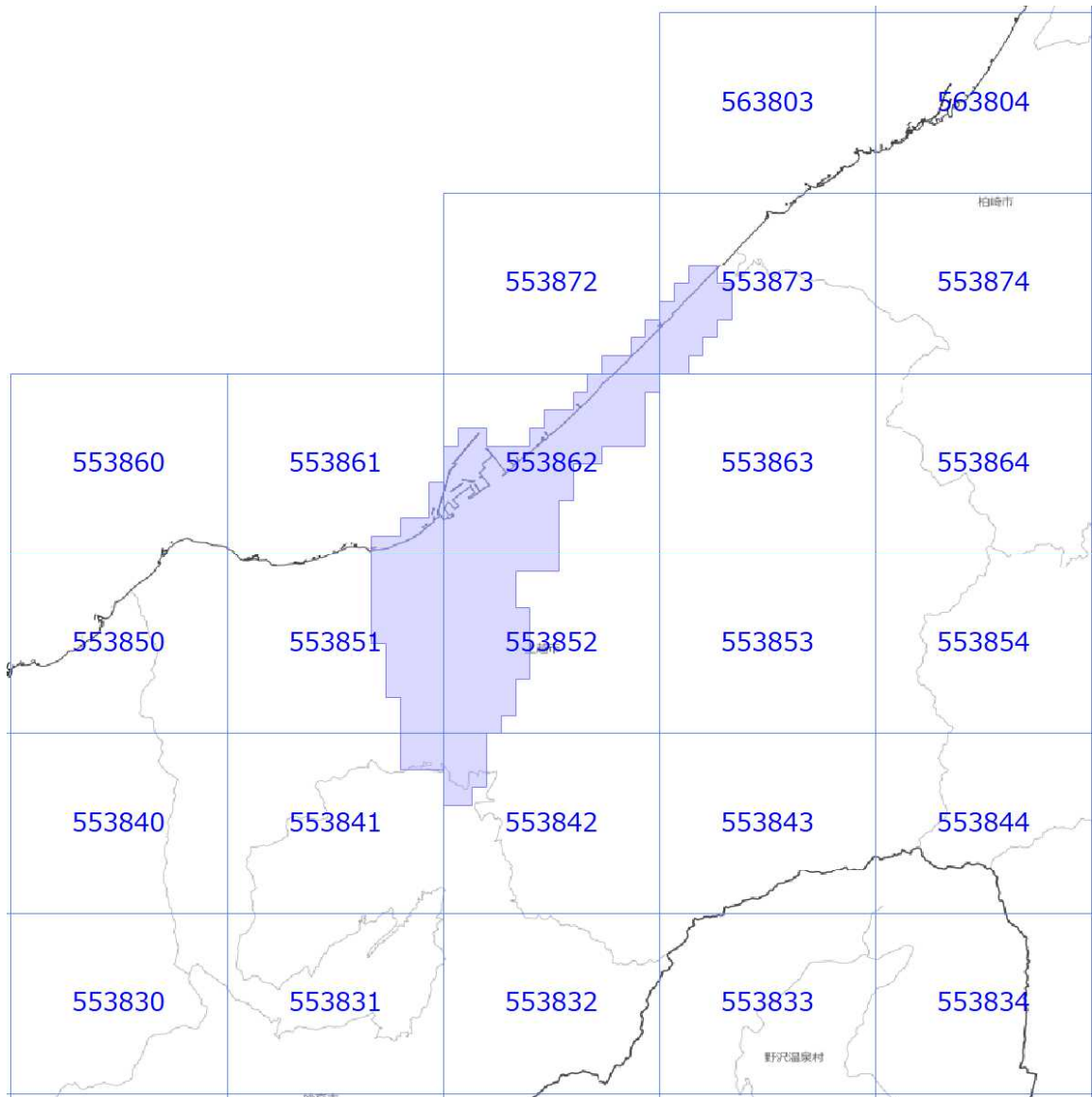
- : 概ねの更新範囲
- oooo : 2次メッシュ番号



使用した原典資料	原典資料の測量年月
数値地形図（木津川市）	平成29年1月～平成30年3月

面的更新による概ねの更新範囲 (令和2年9月26日更新)

-  : 概ねの更新範囲
-  : 2次メッシュ番号



使用した原典資料

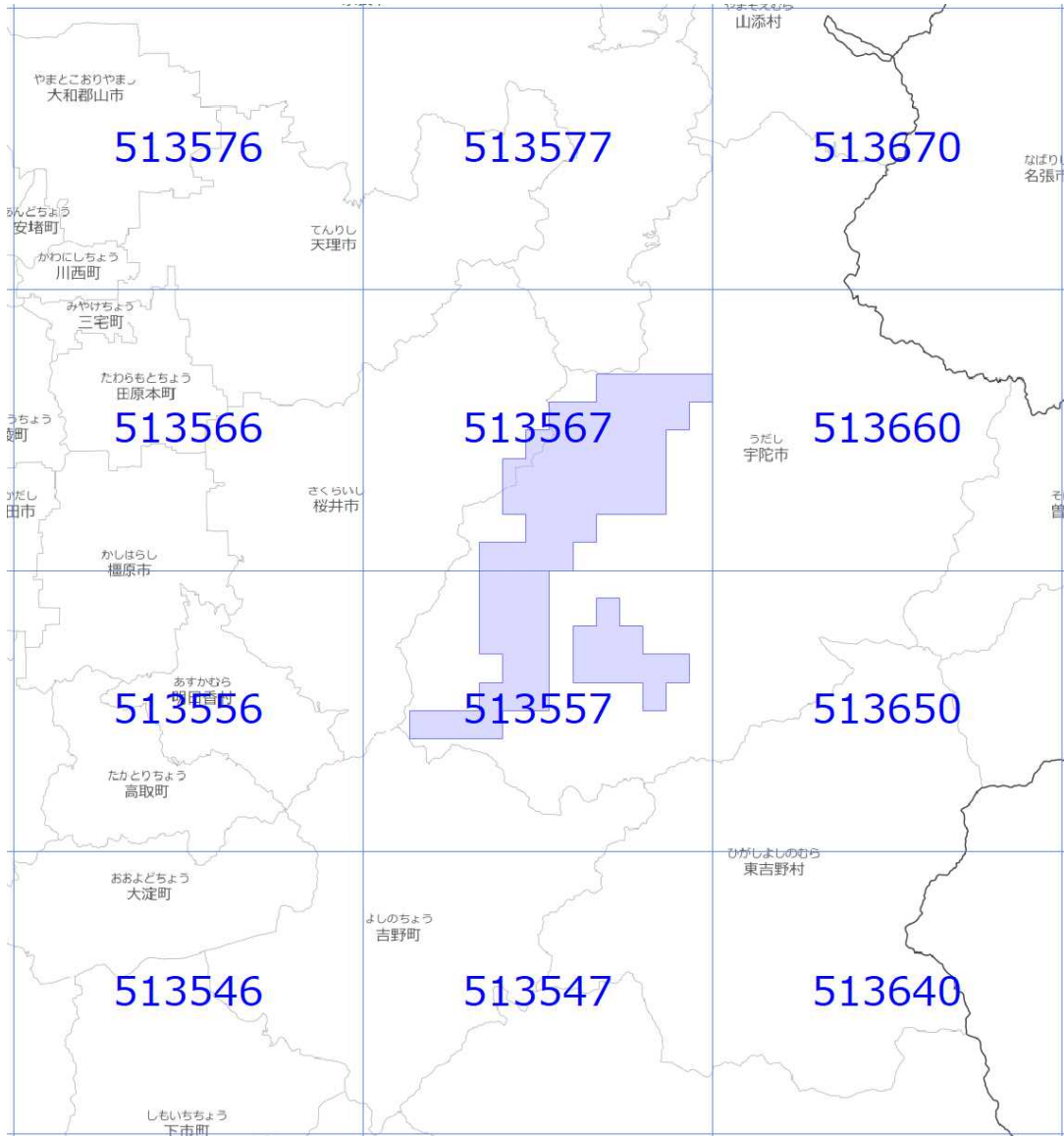
都市計画基本図（上越市）

原典資料の測量年月

平成30年5月～平成31年3月



面的更新による概ねの更新範囲 (令和2年9月26日更新)

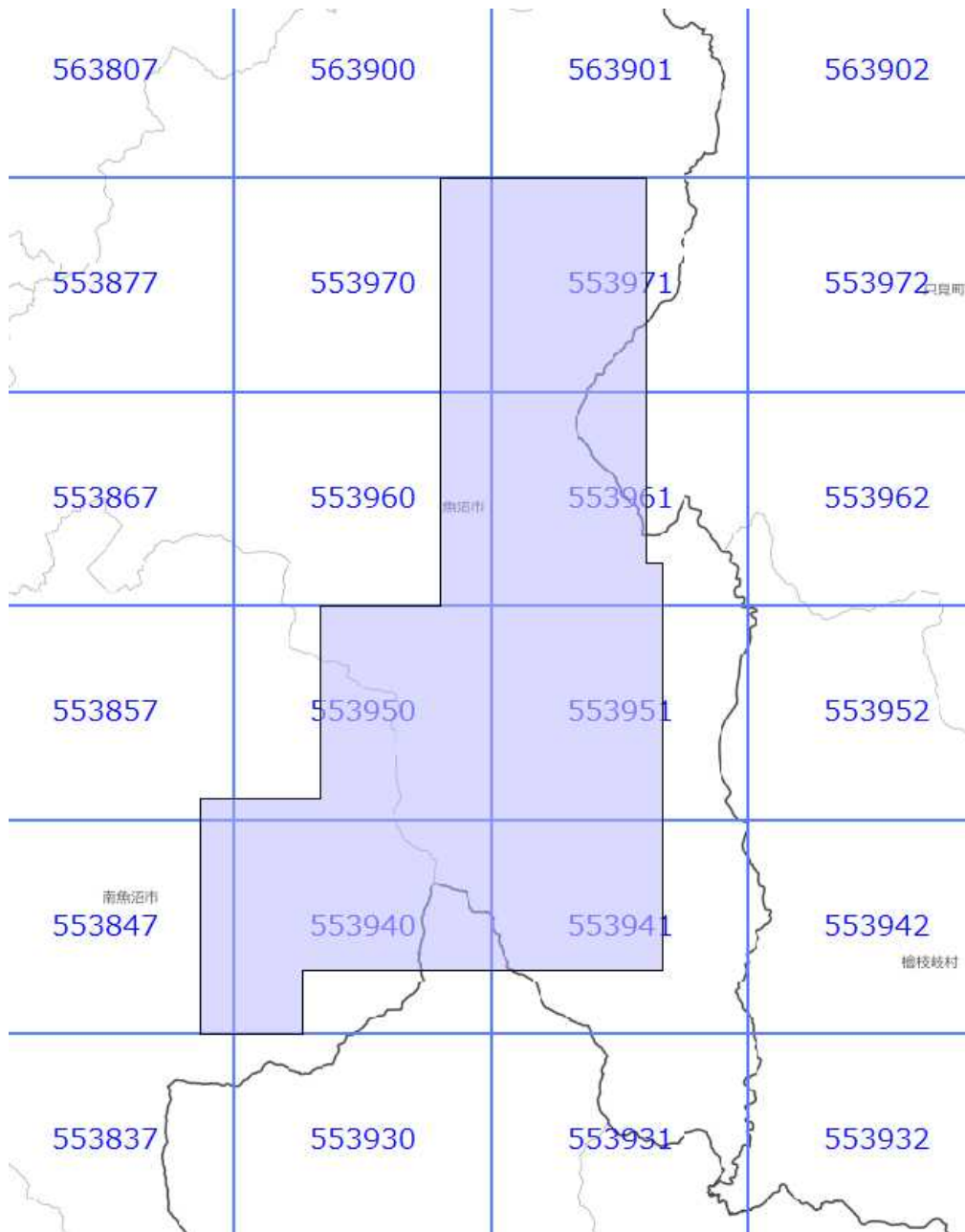
- : 概ねの更新範囲
- oooo : 2次メッシュ番号



使用した原典資料	原典資料の測量年月
数値地形図（宇陀市）	平成27年11月～平成29年6月



面的更新による概ねの更新範囲 (令和2年9月26日更新)

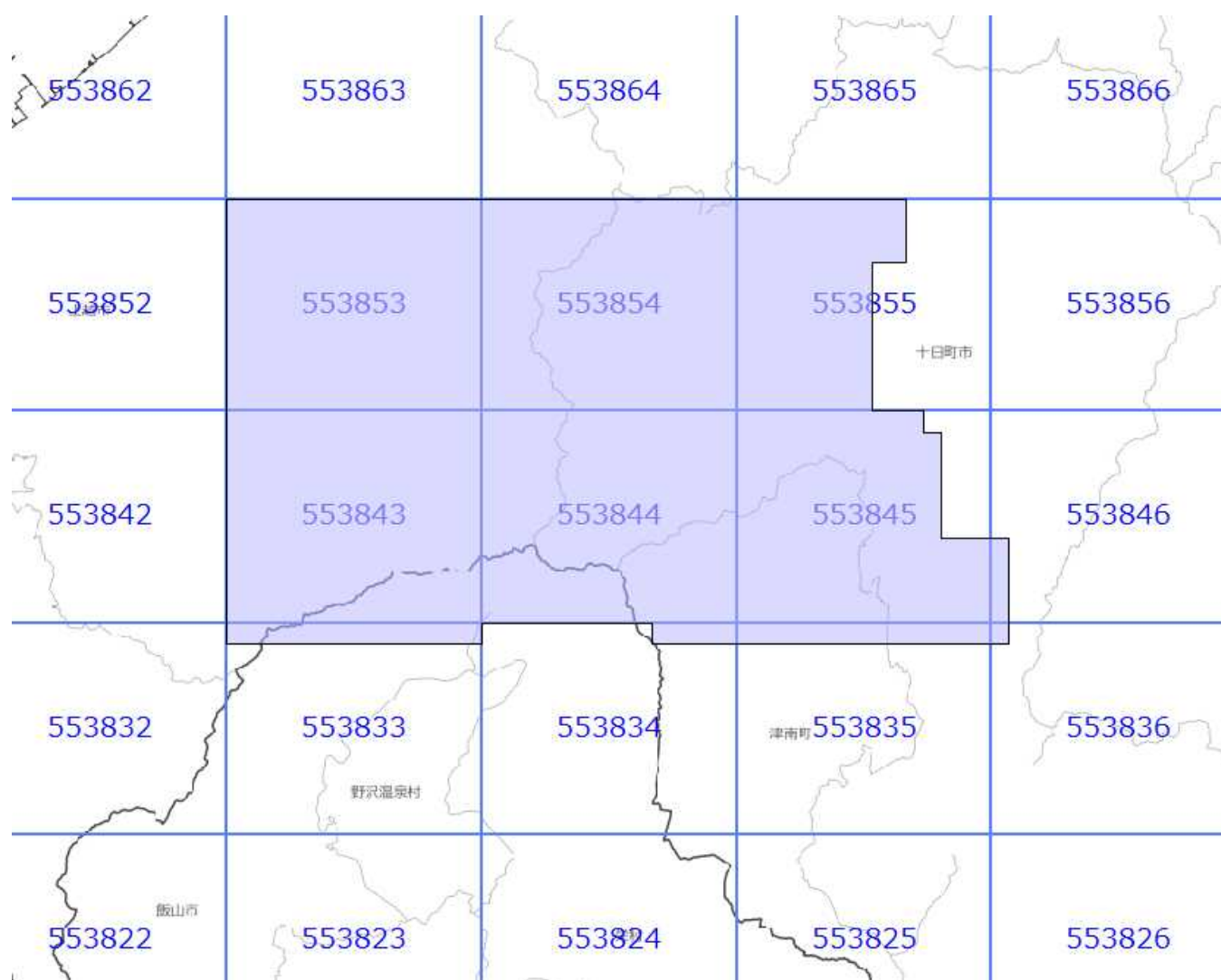
 : 概ねの更新範囲
 : 2次メッシュ番号



使用した原典資料	原典資料の測量年月
数値写真（魚沼地区）	平成29年9～10月撮影



面的更新による概ねの更新範囲 (令和2年9月26日更新)

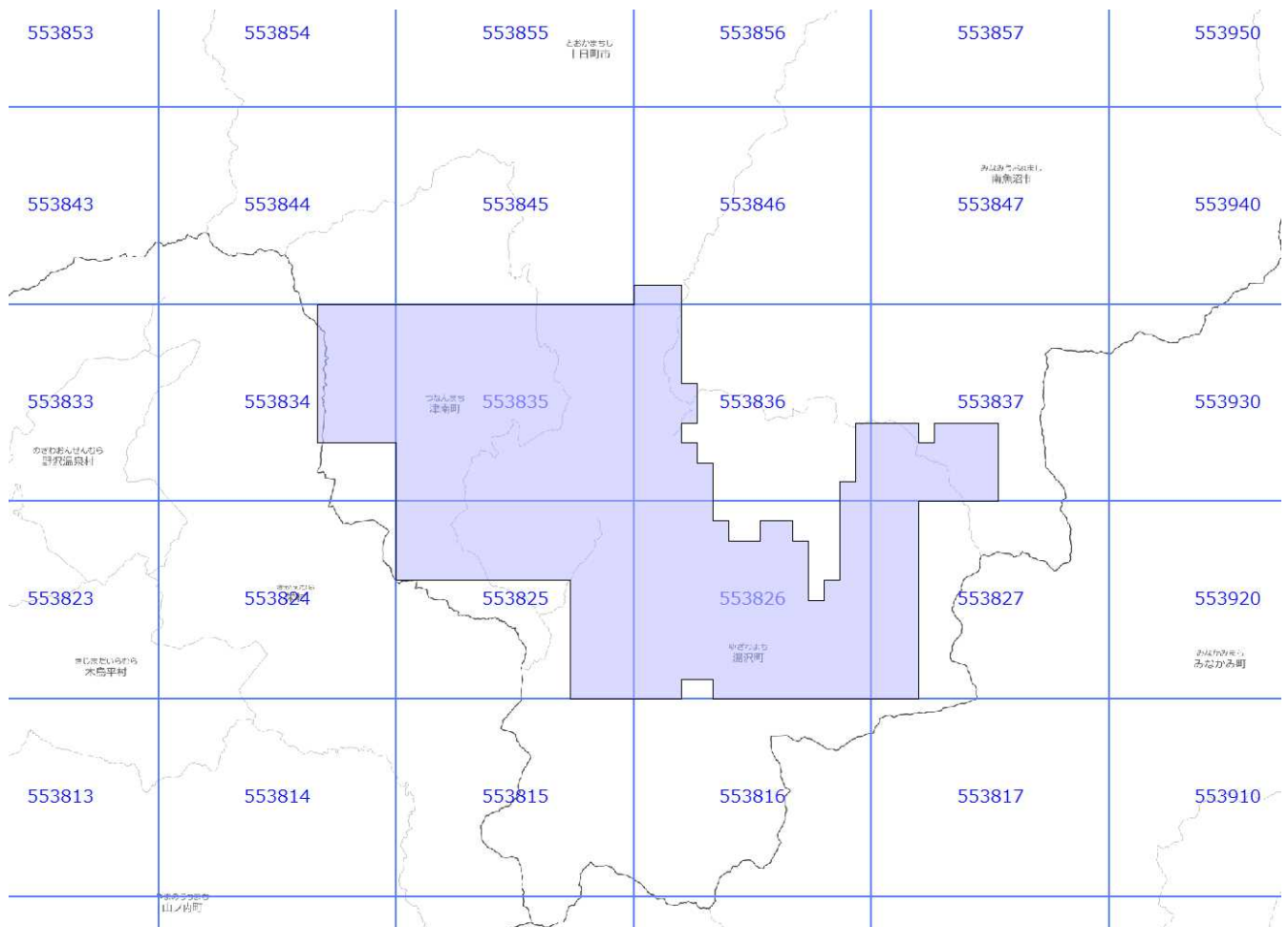
 : 概ねの更新範囲
 : 2次メッシュ番号



使用した原典資料	原典資料の測量年月
数値写真（松之山地区）	平成29年10月撮影



面的更新による概ねの更新範囲 (令和2年9月26日更新)

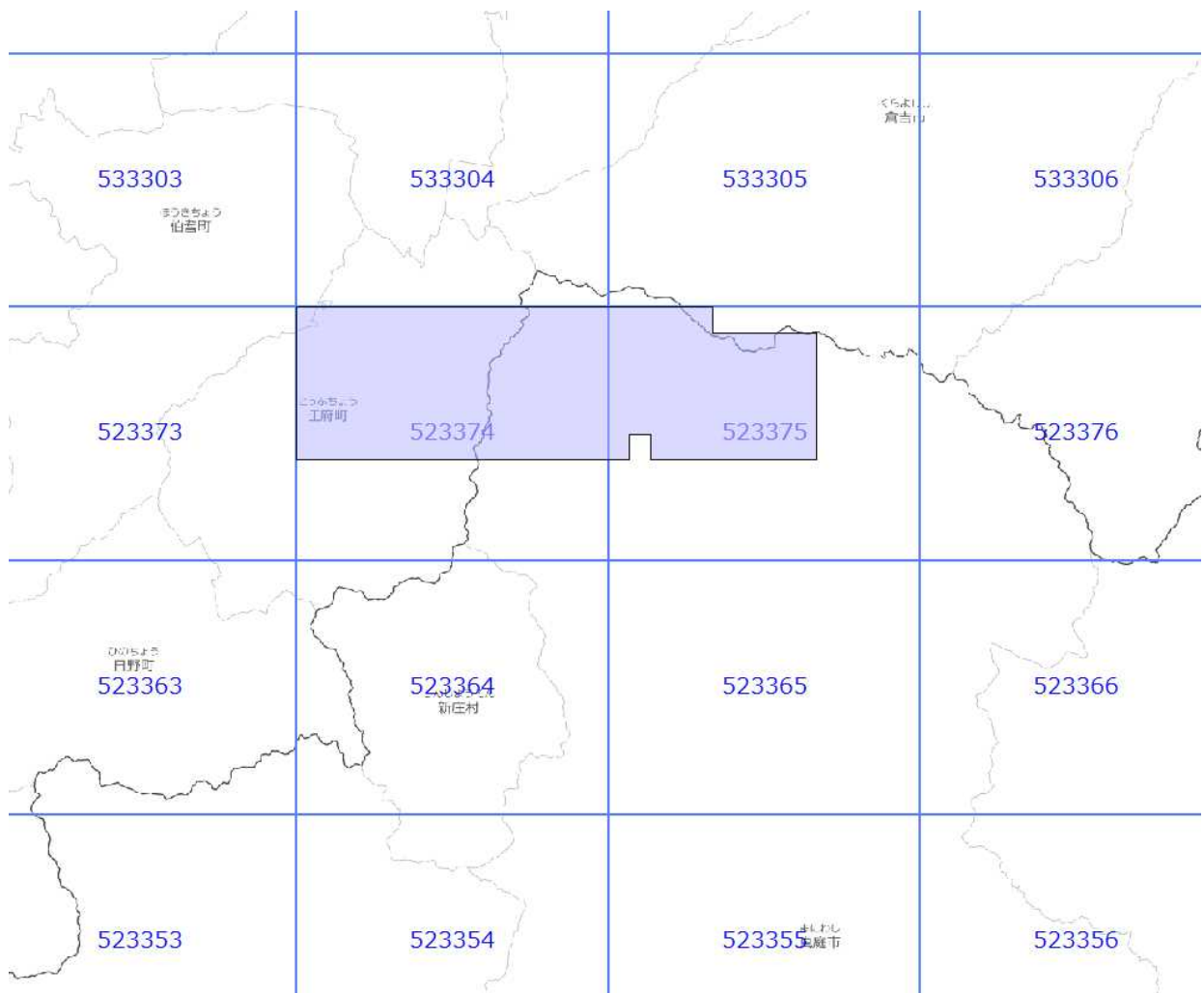
-  : 概ねの更新範囲
-  : 2次メッシュ番号



使用した原典資料	原典資料の測量年月
数値写真（越後湯沢地区）	平成28年10月撮影

面的更新による概ねの更新範囲 (令和2年9月26日更新)

-  : 概ねの更新範囲
-  : 2次メッシュ番号



使用した原典資料

原典資料の測量年月

数値写真 (真庭地区)

平成30年7月撮影