

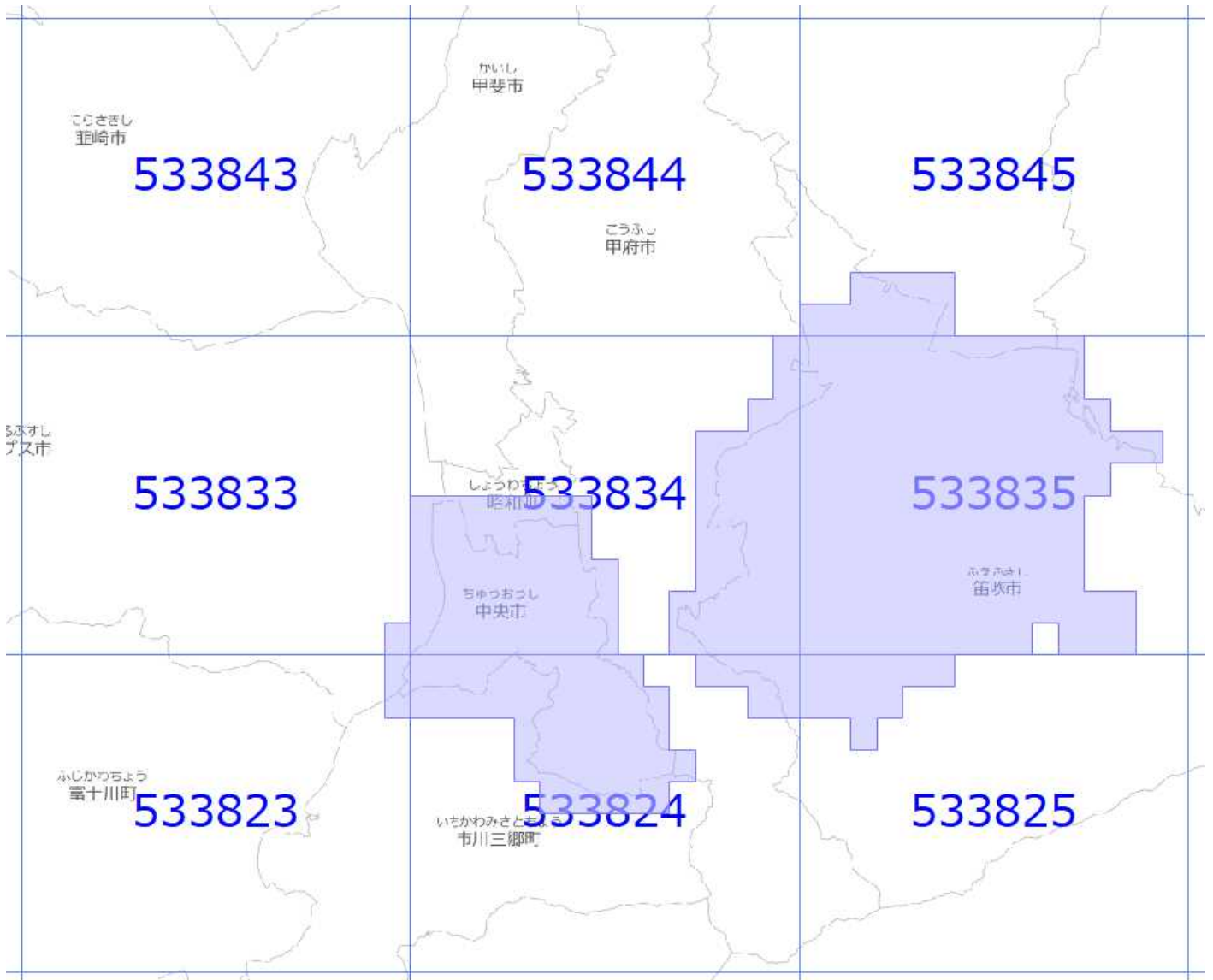


面的更新による概ねの更新範囲 (令和2年9月17日更新)

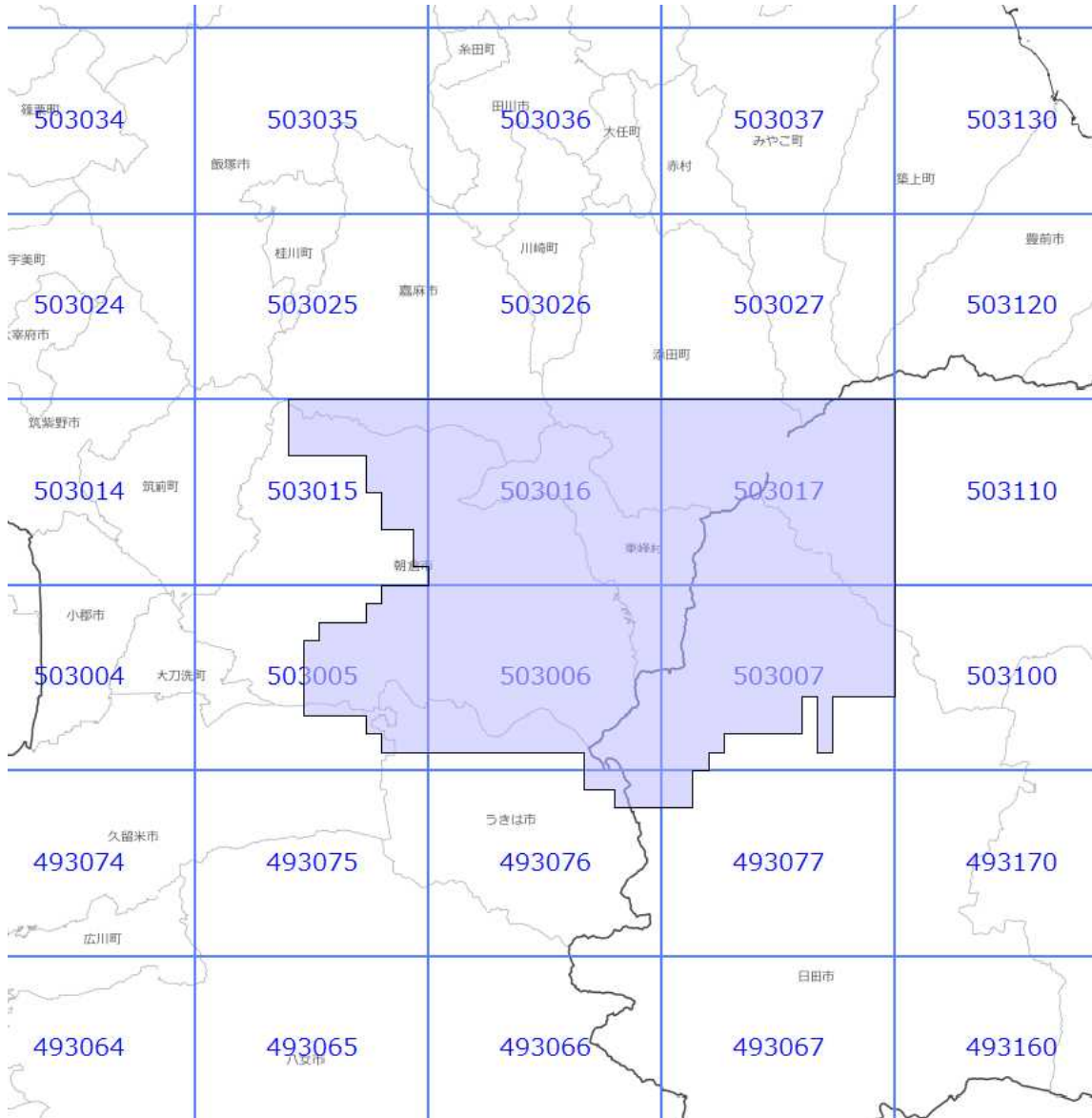
 : 概ねの更新範囲
 : 2次メッシュ番号



使用した原典資料	原典資料の測量年月
都市計画基図 (笛吹市)	平成29年6月～平成30年3月
数値地形図 (中央市)	平成29年8月～平成30年3月



面的更新による概ねの更新範囲 (令和2年9月17日更新)

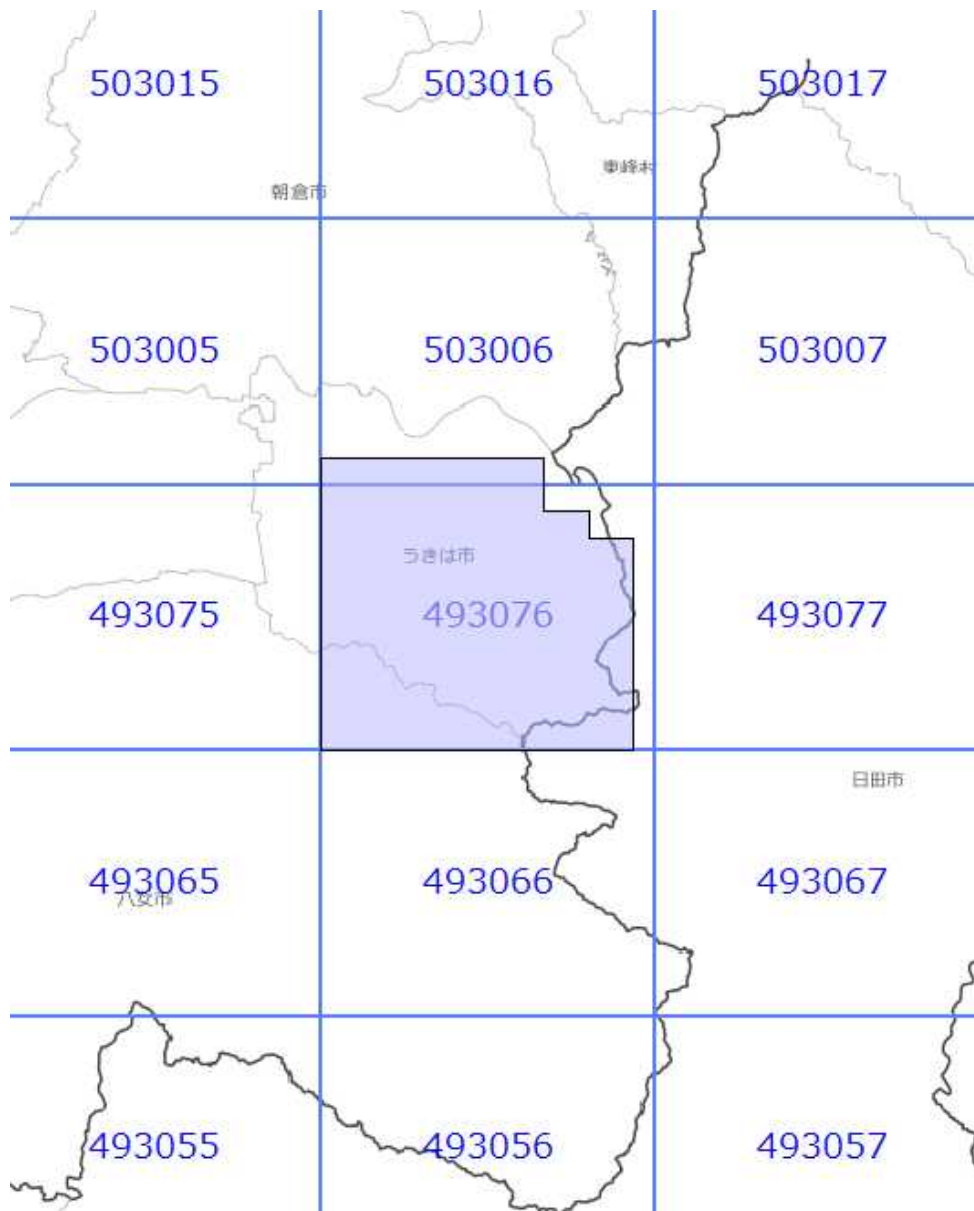
: 概ねの更新範囲
 : 2次メッシュ番号



使用した原典資料	原典資料の測量年月
数値写真（朝倉地区）	平成30年4月撮影

面的更新による概ねの更新範囲 (令和2年9月17日更新)

 : 概ねの更新範囲
 : 2次メッシュ番号



使用した原典資料	原典資料の測量年月
数値写真 (うきは地区)	平成29年5月撮影