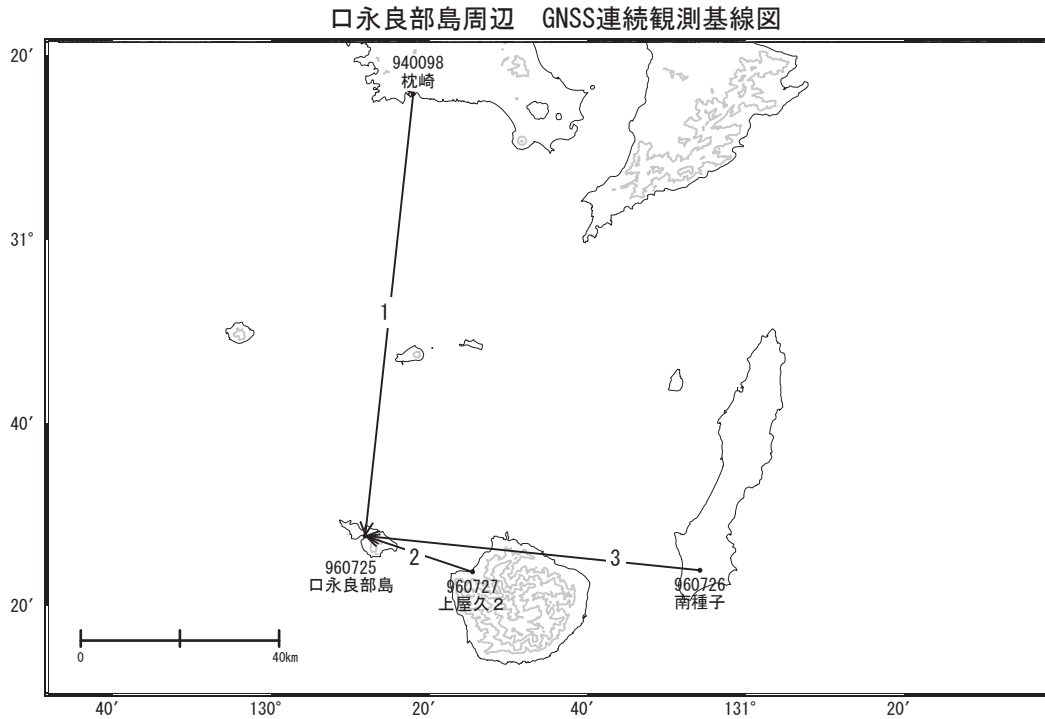


口永良部島周辺の地殻変動

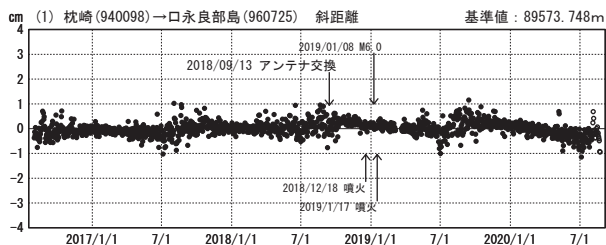
—GEONET(電子基準点等)による連続観測結果—

2020年3月頃から、「口永良部島」で見られていたわずかな隆起は、7月頃からほぼ停滞しています。



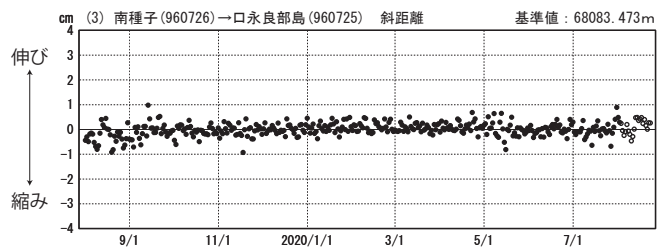
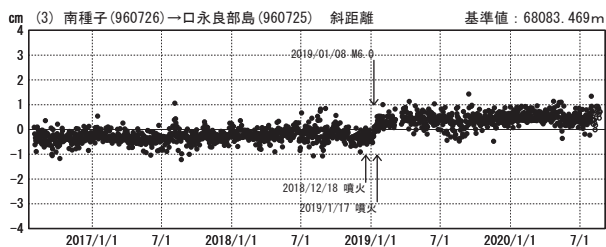
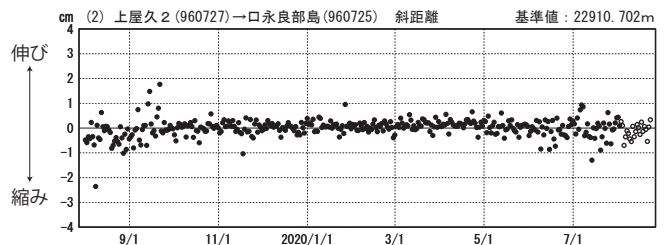
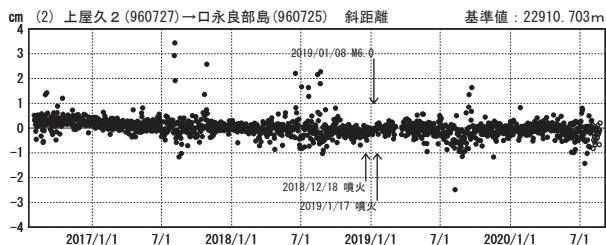
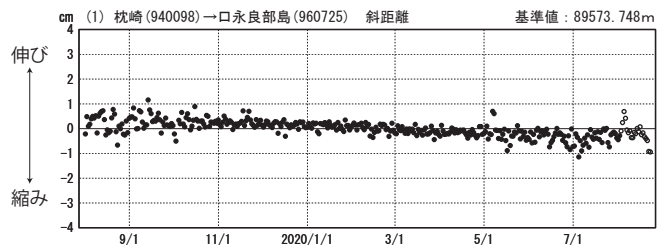
基線変化グラフ

期間：2016/08/01～2020/08/22 JST



基線変化グラフ

期間：2019/08/01～2020/08/22 JST



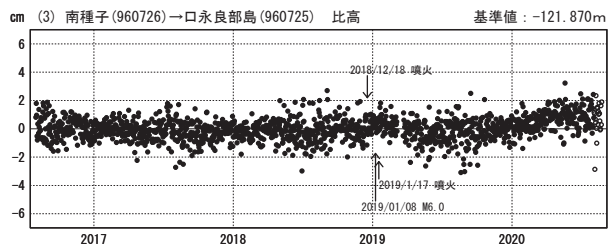
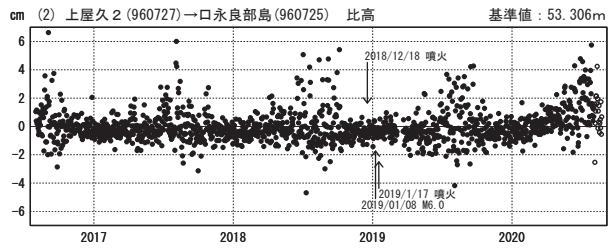
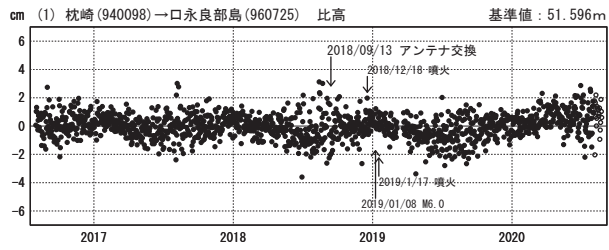
●—[F3:最終解] ○—[R3:速報解]

国土地理院

(注) 「口永良部島」について
・2019/3/6～3/20 機器故障のため欠測

比高変化グラフ

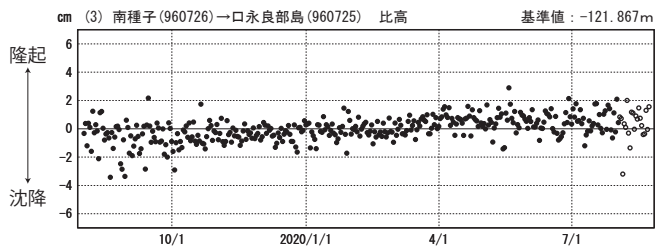
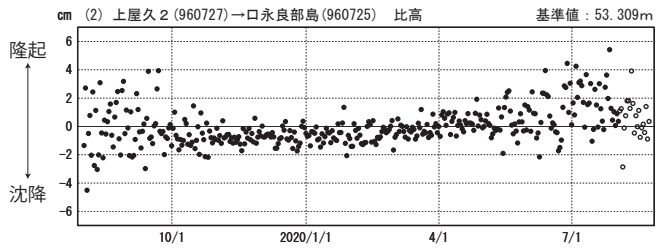
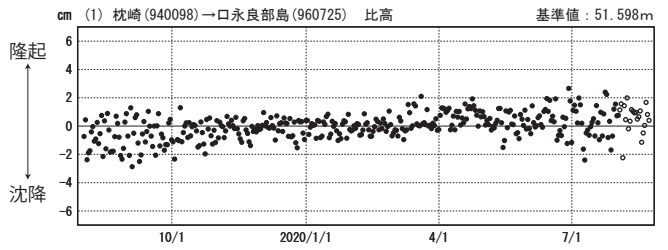
期間：2016/08/01~2020/08/22 JST



●---[F3:最終解] ○---[R3:速報解]

比高変化グラフ

期間：2019/08/01~2020/08/22 JST



国土地理院