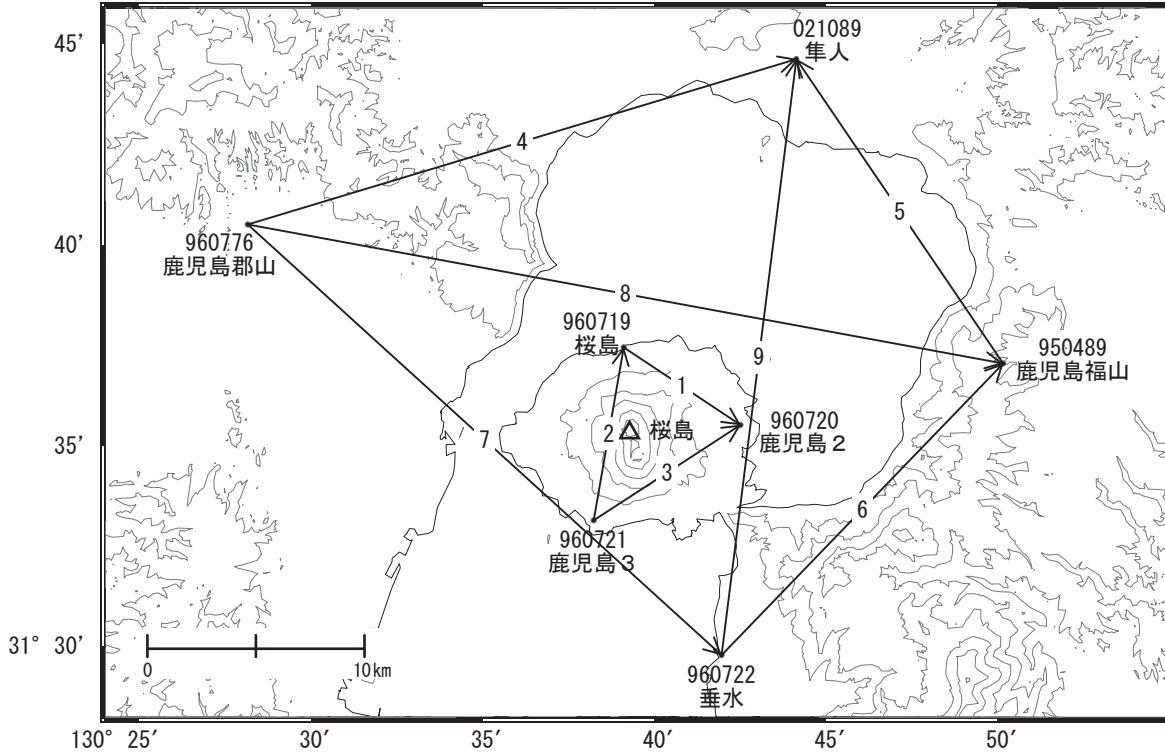


桜島周辺の地殻変動

—GEONET(電子基準点等)による連続観測結果—

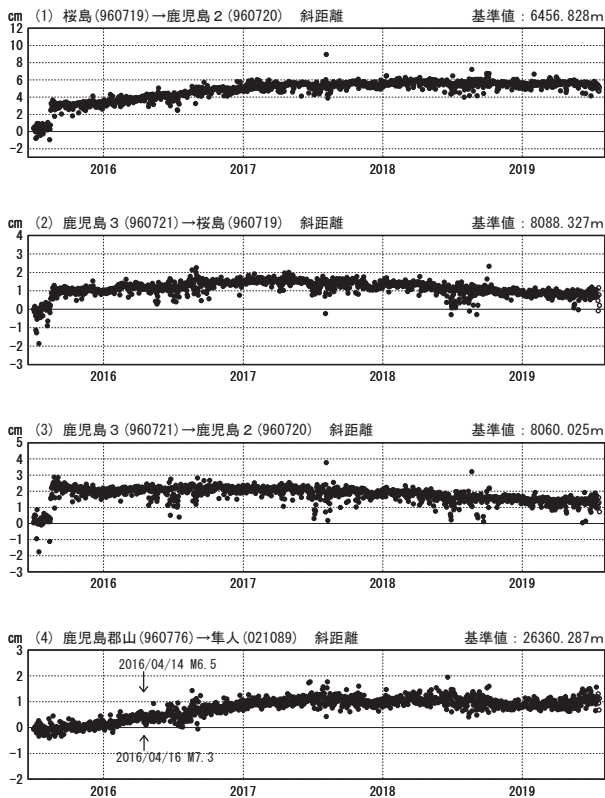
顕著な地殻変動は観測されていません。

桜島周辺 GNSS連続観測基線図(1)



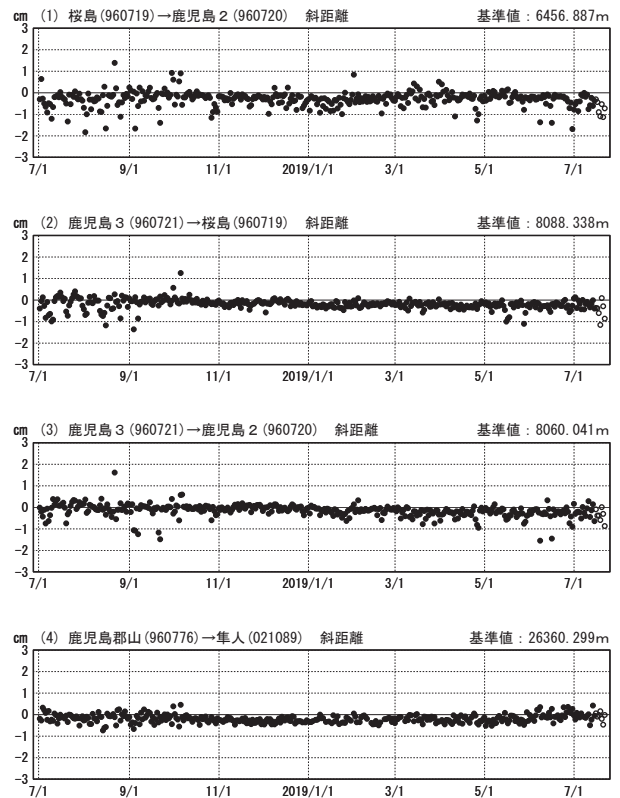
基線変化グラフ

期間: 2015/07/01~2019/07/21 JST



基線変化グラフ

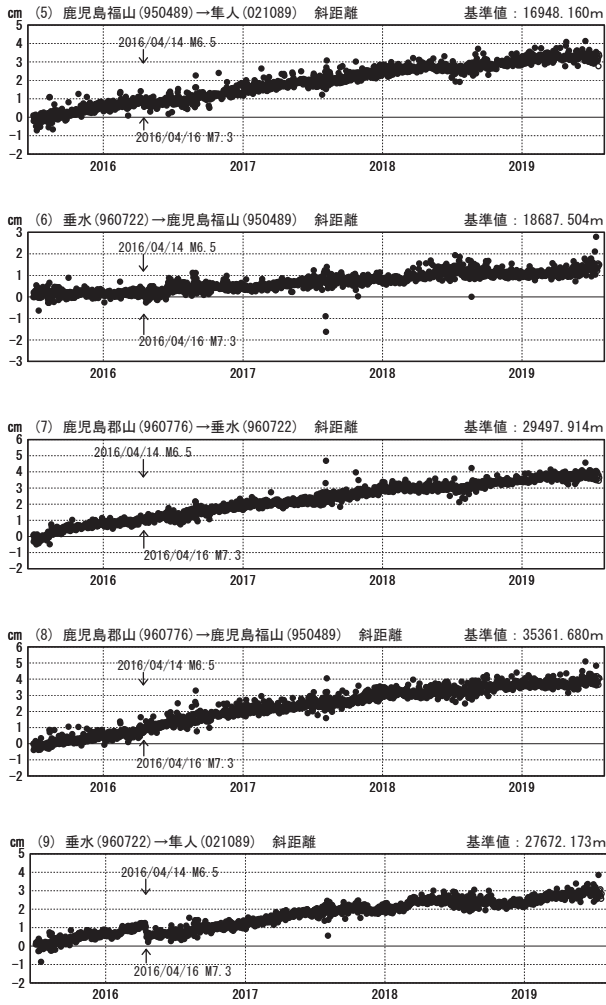
期間: 2018/07/01~2019/07/21 JST



●—[F3:最終解] ○—[R3:速報解]

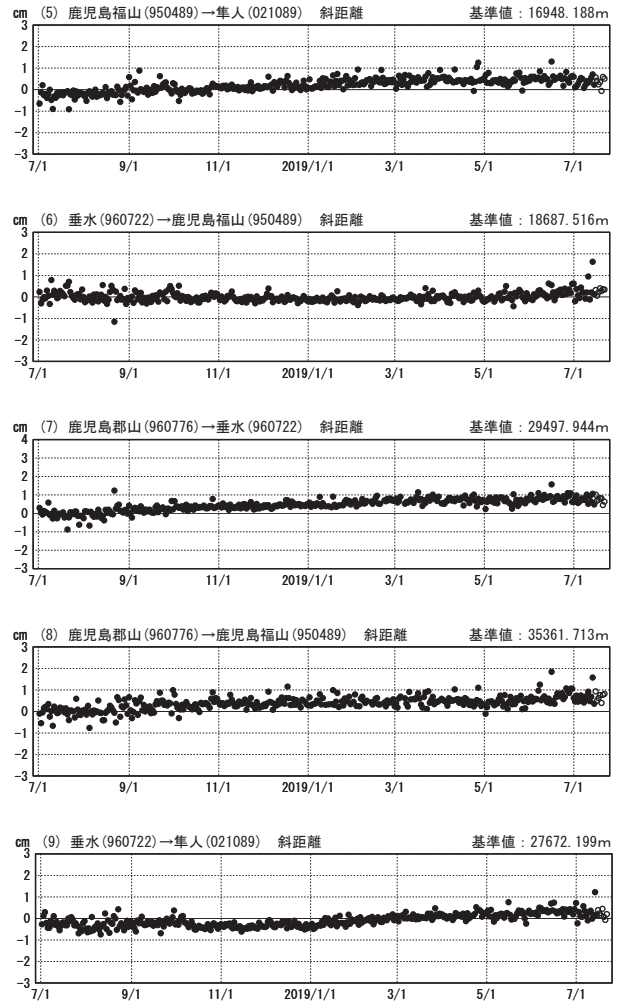
基線変化グラフ

期間：2015/07/01～2019/07/21 JST



基線変化グラフ

期間：2018/07/01～2019/07/21 JST

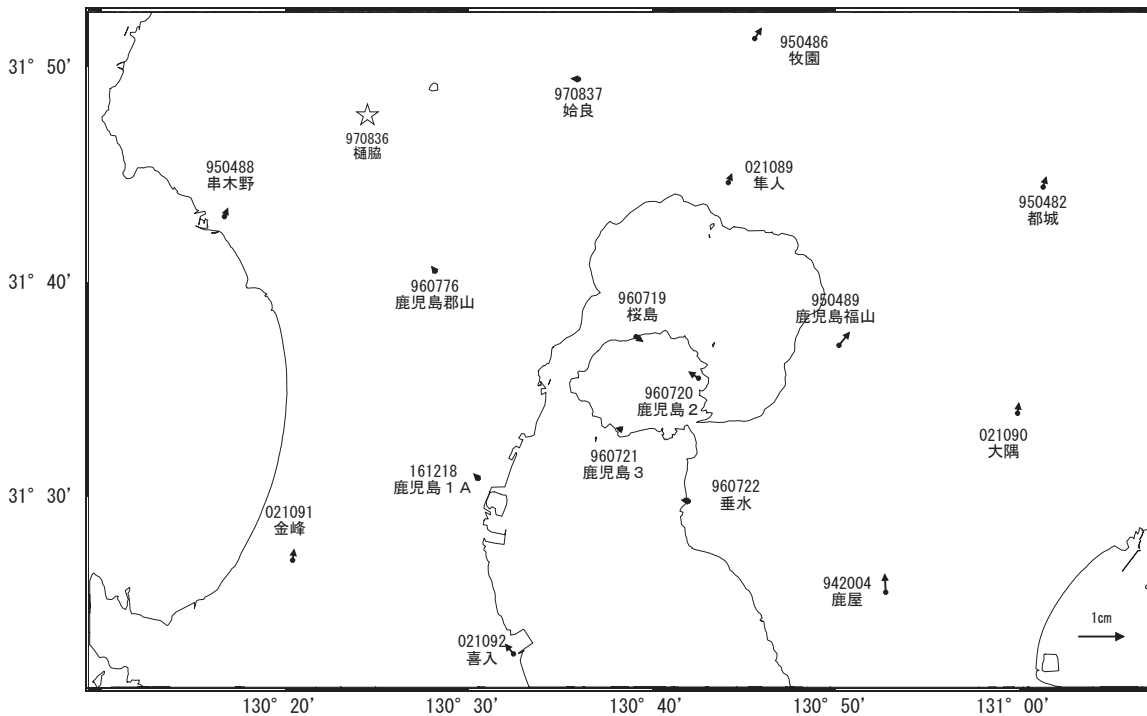


●—[F3:最終解] ○—[R3:速報解]

国土地理院

地殻変動(2019年4月～2019年7月)

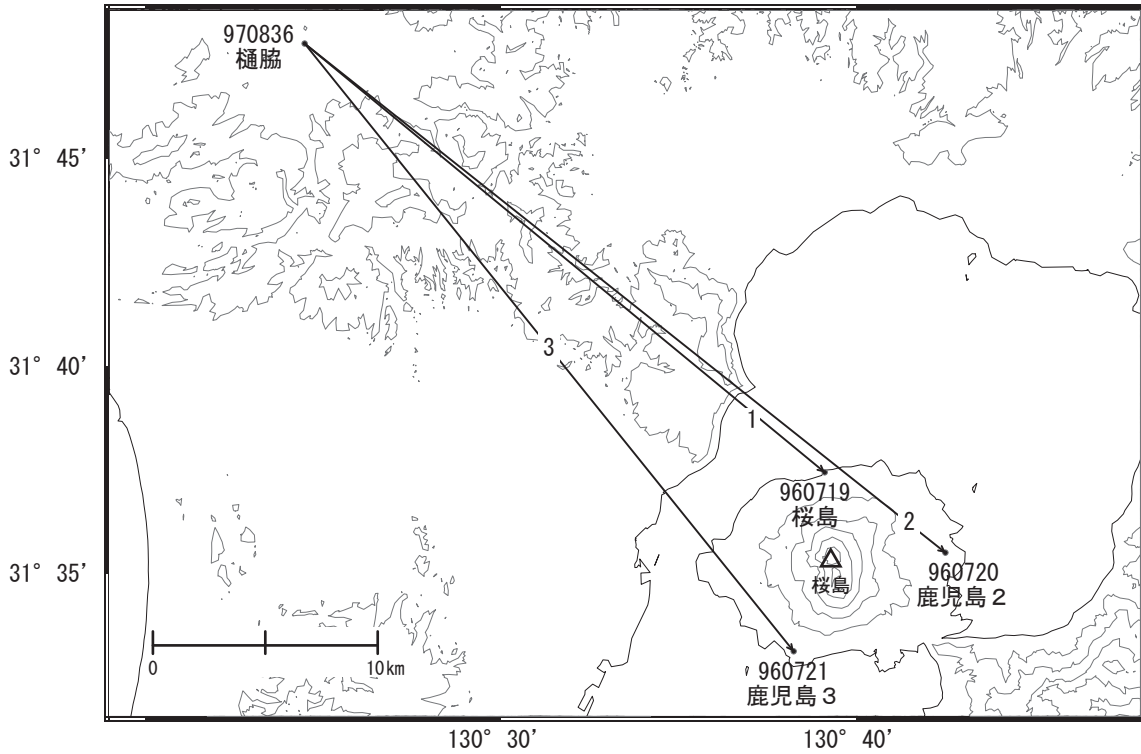
基準期間：2019/04/12～2019/04/21 [F3:最終解]
 比較期間：2019/07/12～2019/07/21 [R3:速報解]



☆ 固定局:樋脇(970836)

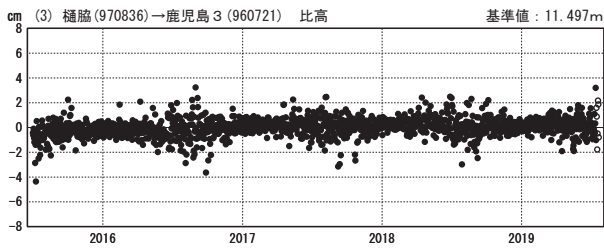
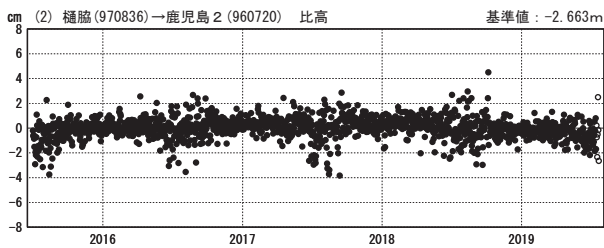
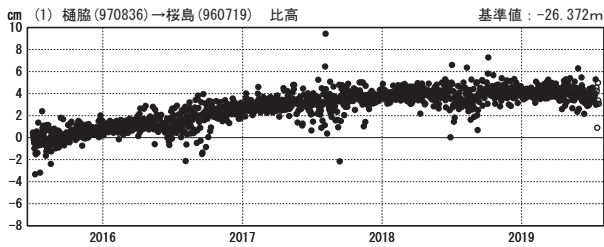
国土地理院

桜島周辺 GNSS連続観測基線図(2)



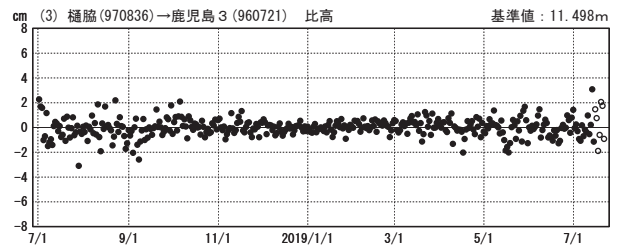
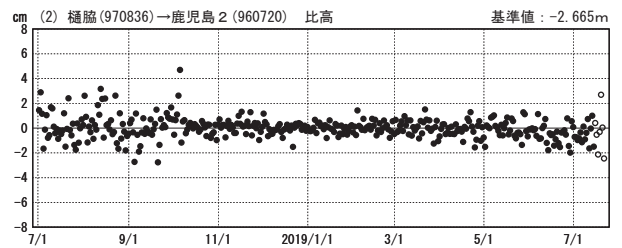
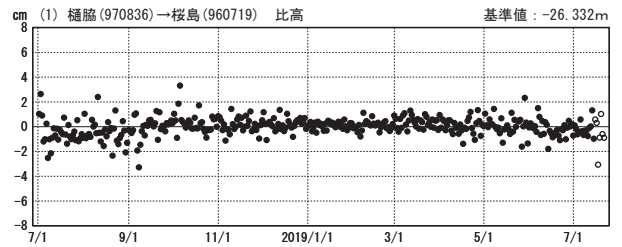
比高変化グラフ

期間：2015/07/01～2019/07/21 JST



比高変化グラフ

期間：2018/07/01～2019/07/21 JST



●---[F3:最終解] ○---[R3:速報解]