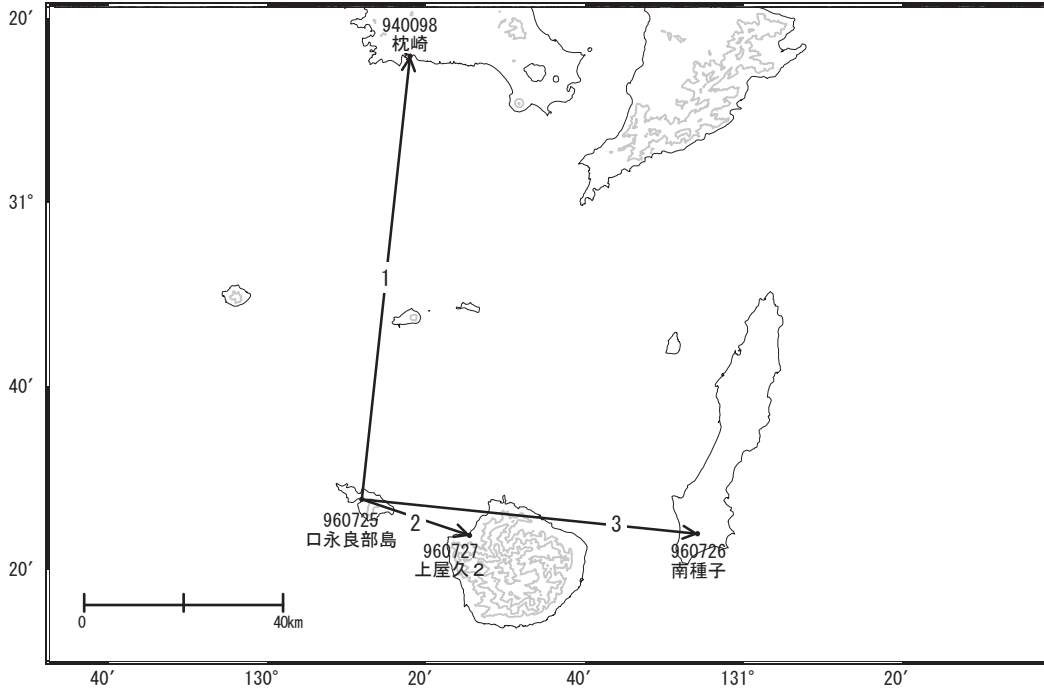


# 口永良部島周辺の地殻変動

—GEONET(電子基準点等)による連続観測結果—

顕著な地殻変動は観測されていません。

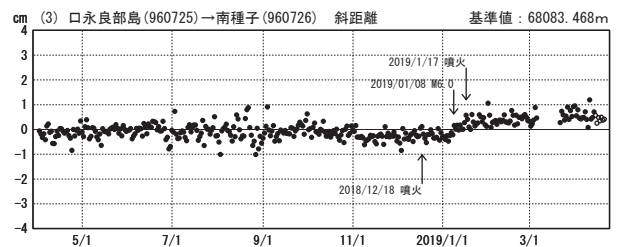
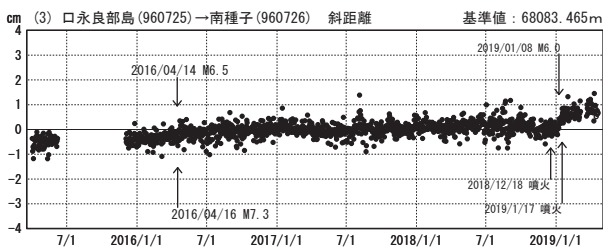
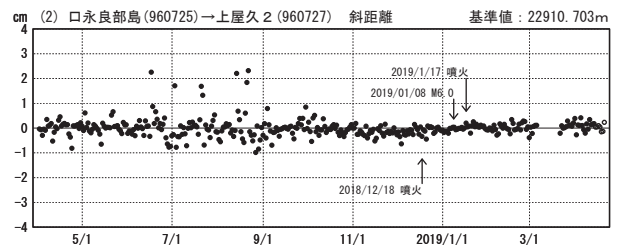
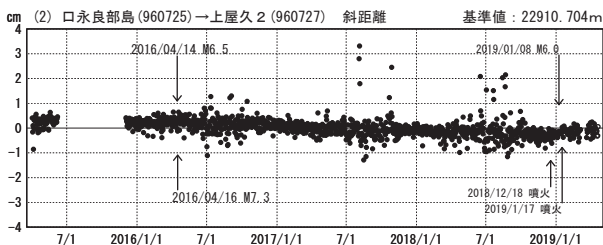
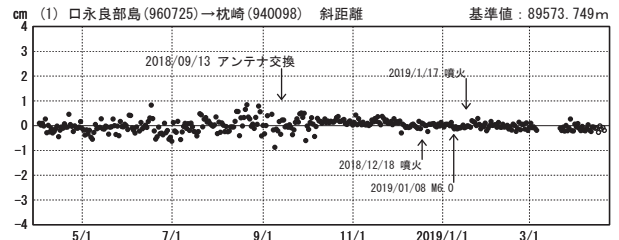
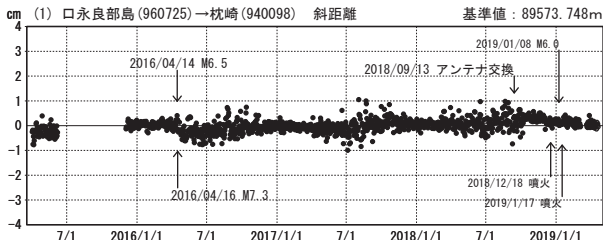
口永良部島周辺 GNSS連続観測基線図



基線変化グラフ

期間: 2015/04/01~2019/04/20 JST

期間: 2018/04/01~2019/04/20 JST



●—[F3:最終解] ○—[R3:速報解]

国土地理院

(注) 「口永良部島」について

- ・ 2015/6/7~12/2 停電により欠測
- ・ 2019/3/6~3/20 機器故障のため欠測