

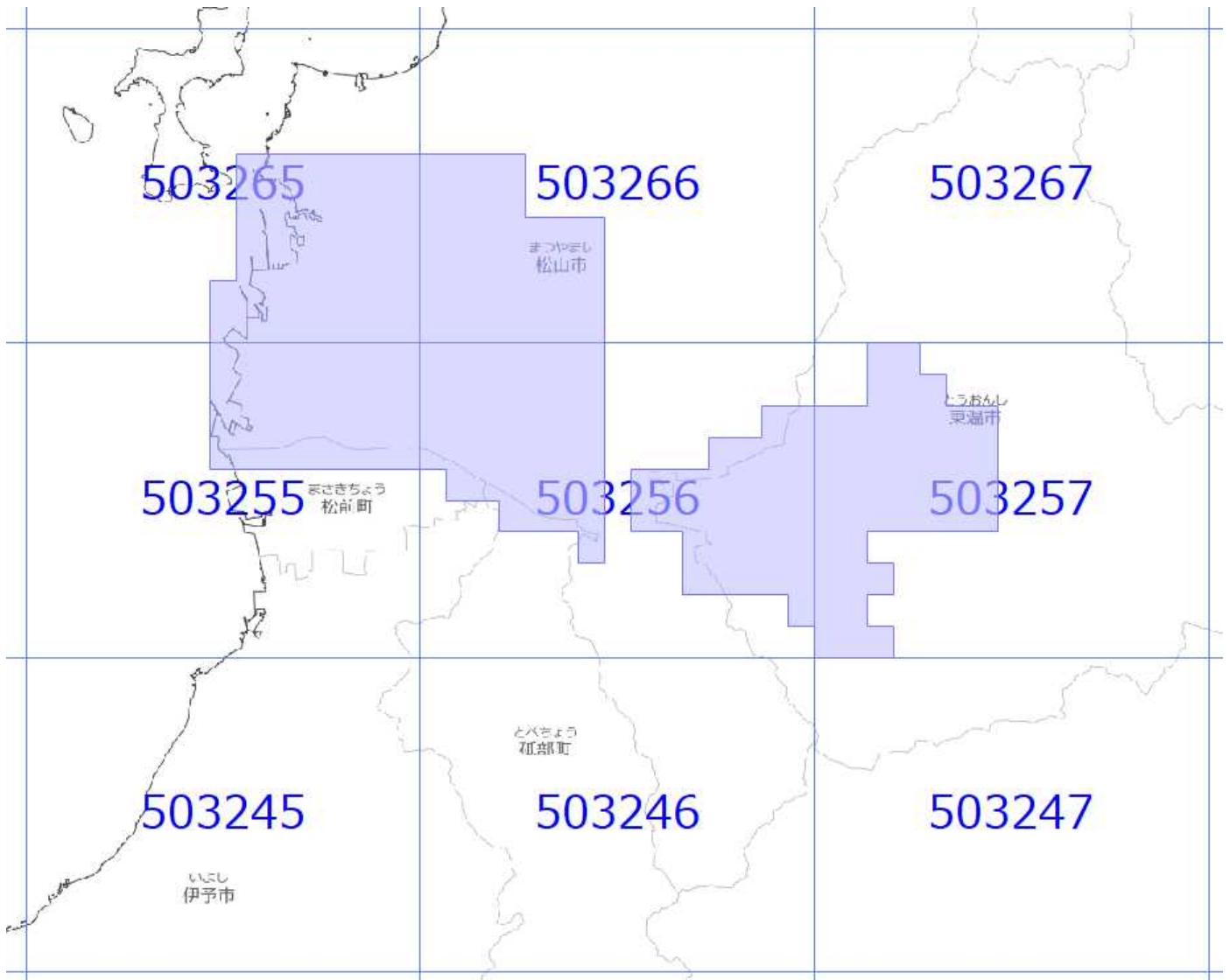




面的更新による概ねの更新範囲 (令和2年8月29日更新)

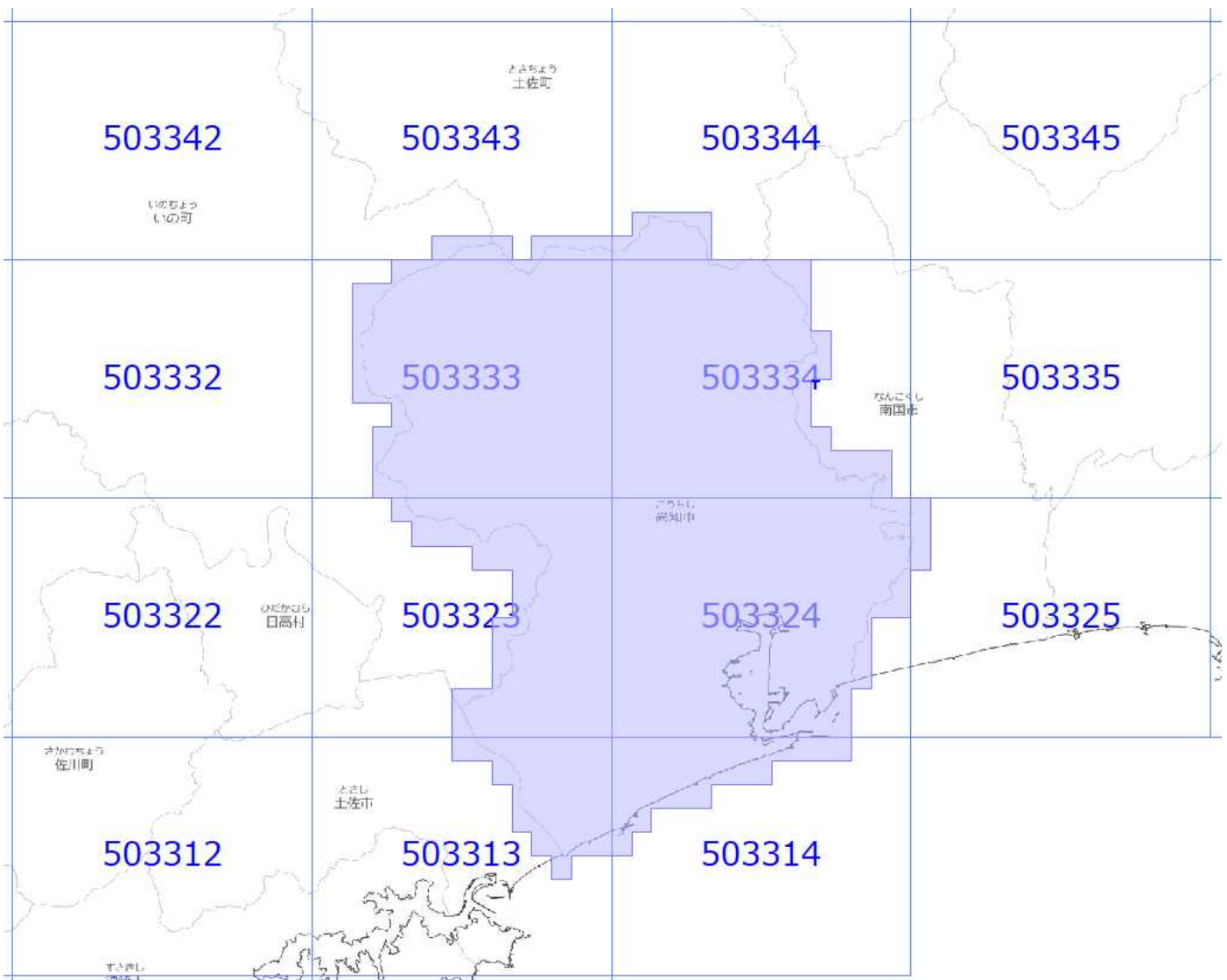
-  : 概ねの更新範囲
-  : 2次メッシュ番号



使用した原典資料	原典資料の測量年月
数値地形図 (松山市)	平成28年4月～平成29年2月
数値地形図 (東温市)	平成30年11月～平成31年3月



面的更新による概ねの更新範囲 (令和2年8月29日更新)

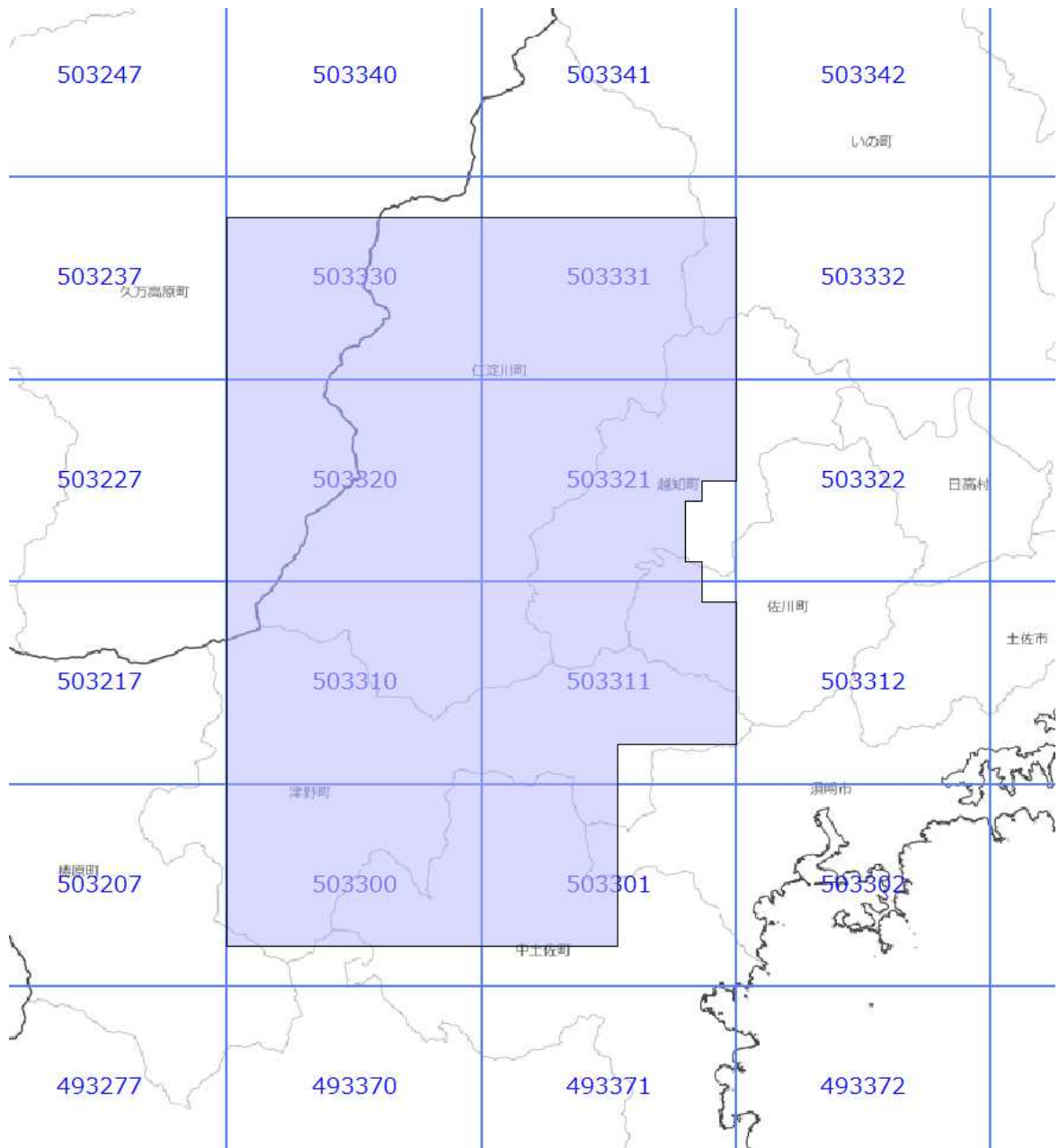
-  : 概ねの更新範囲
-  : 2次メッシュ番号



使用した原典資料	原典資料の測量年月
数値地形図 (高知市)	平成29年4月～平成31年3月

面的更新による概ねの更新範囲 (令和2年8月29日更新)

 : 概ねの更新範囲
 : 2次メッシュ番号



使用した原典資料	原典資料の測量年月
数値写真 (仁淀川地区)	平成30年6~8月撮影