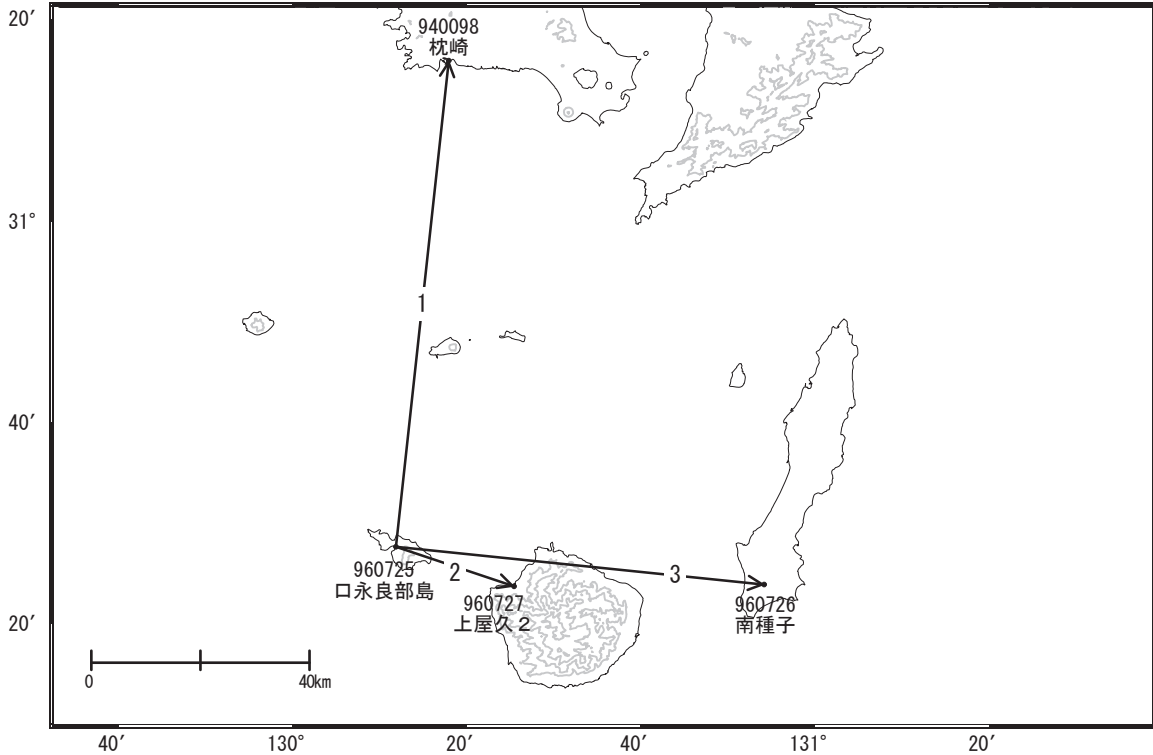


口永良部島周辺の地殻変動

—GEONET(電子基準点等)による連続観測結果—

顕著な地殻変動は観測されていません。

口永良部島周辺 GNSS連続観測基線図

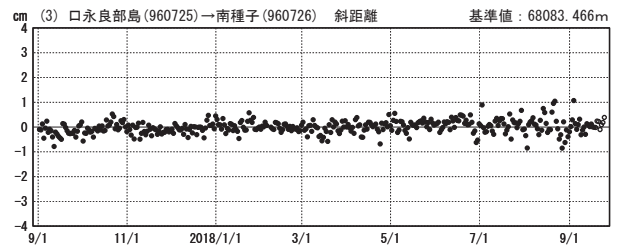
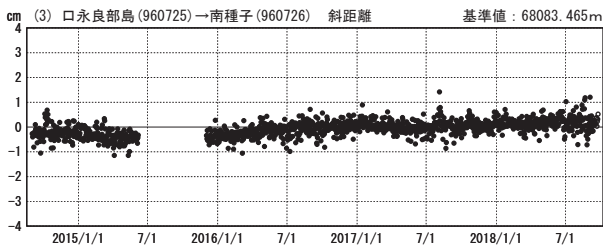
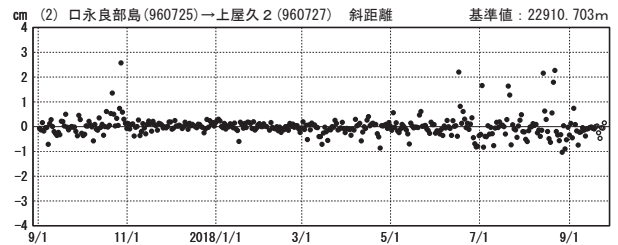
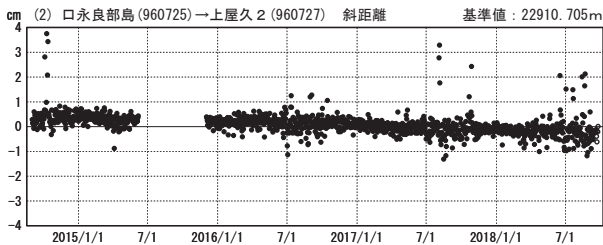
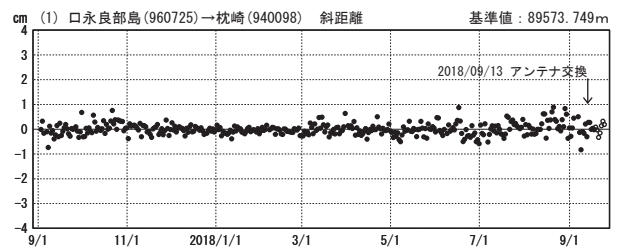
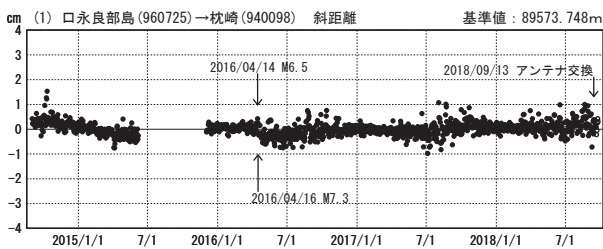


基線変化グラフ

※停電のため、2015/6/7~12/2が欠測

期間：2014/09/01~2018/09/24 JST

期間：2017/09/01~2018/09/24 JST



●—[F3:最終解] ○—[R3:速報解]