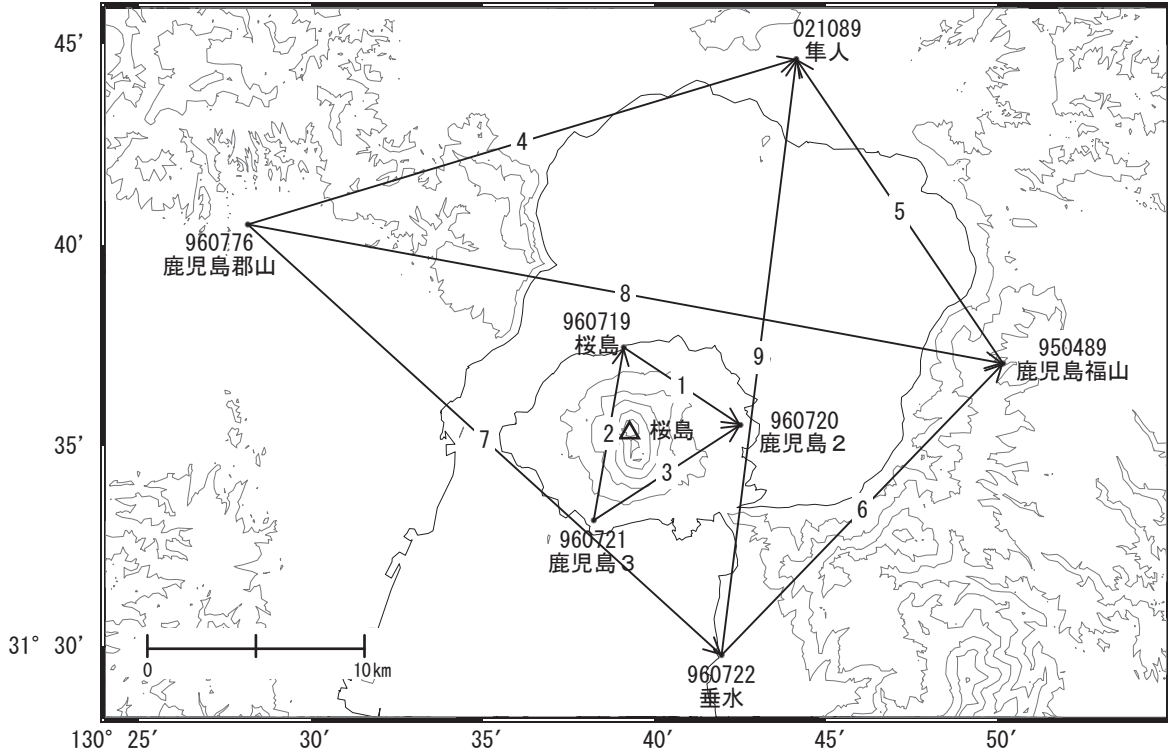


桜島周辺の地殻変動

—GEONET(電子基準点等)による連続観測結果—

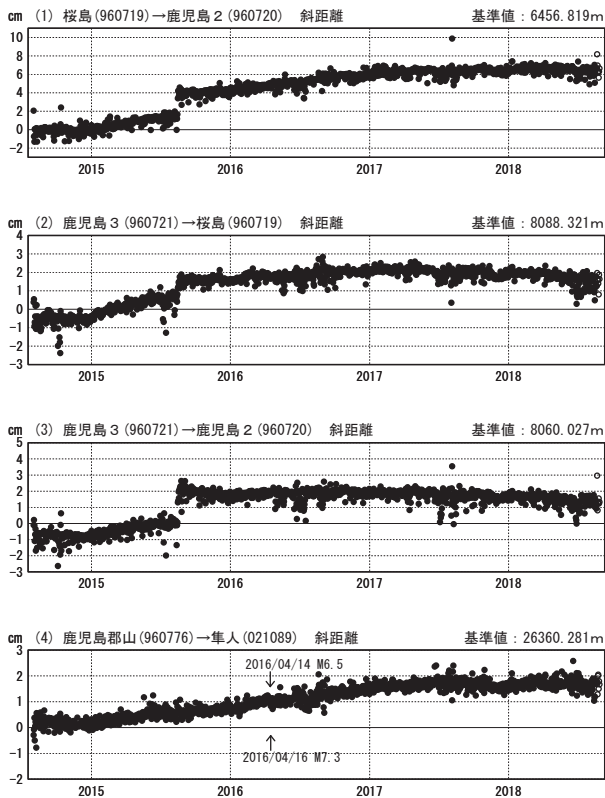
鹿児島(錦江)湾を挟む基線での伸びは停滞しています。桜島島内は2018年3月頃から伸びの傾向が鈍化していましたが、5月頃から停滞しています。

桜島周辺 GNSS連続観測基線図(1)



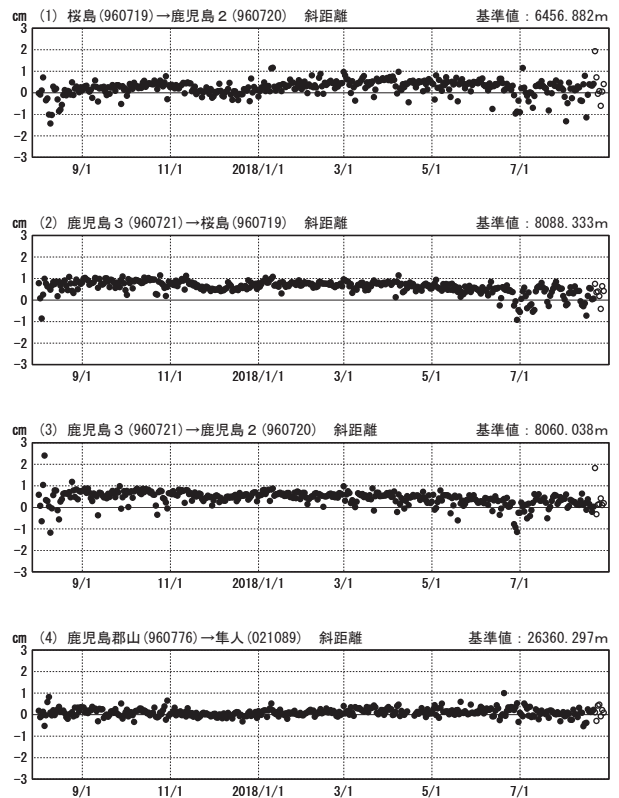
基線変化グラフ

期間: 2014/08/01~2018/08/27 JST



基線変化グラフ

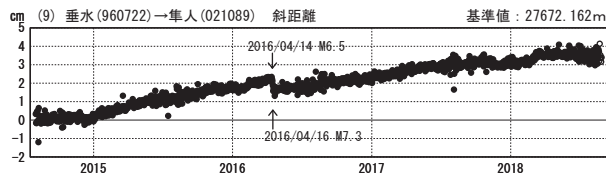
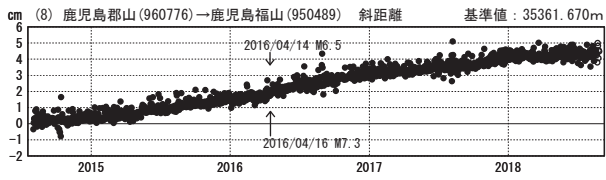
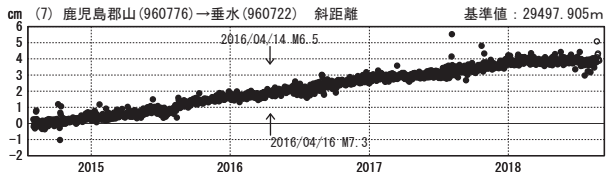
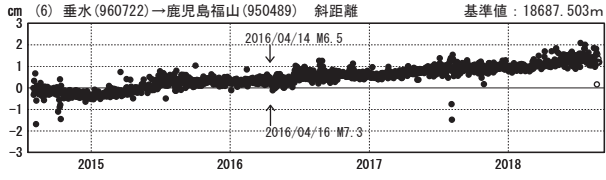
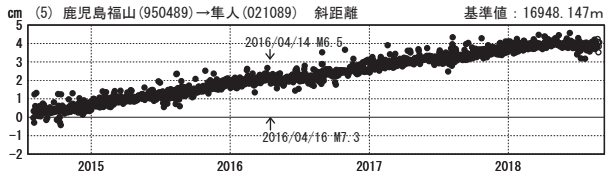
期間: 2017/08/01~2018/08/27 JST



●—[F3:最終解] ○—[R3:速報解]

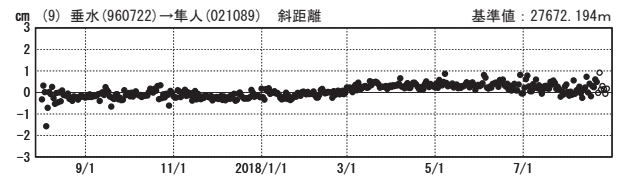
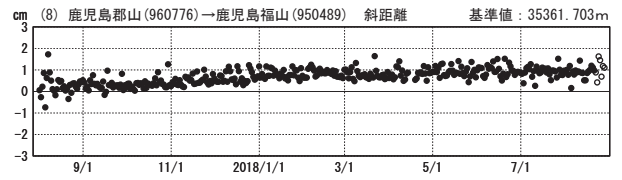
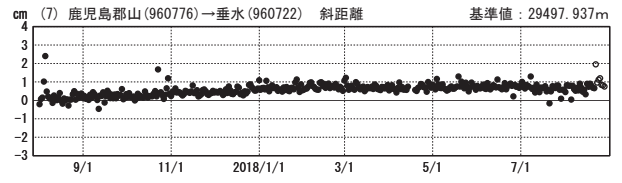
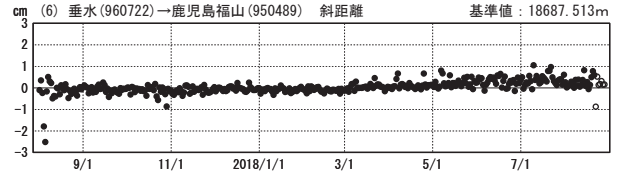
基線変化グラフ

期間: 2014/08/01~2018/08/27 JST



基線変化グラフ

期間: 2017/08/01~2018/08/27 JST

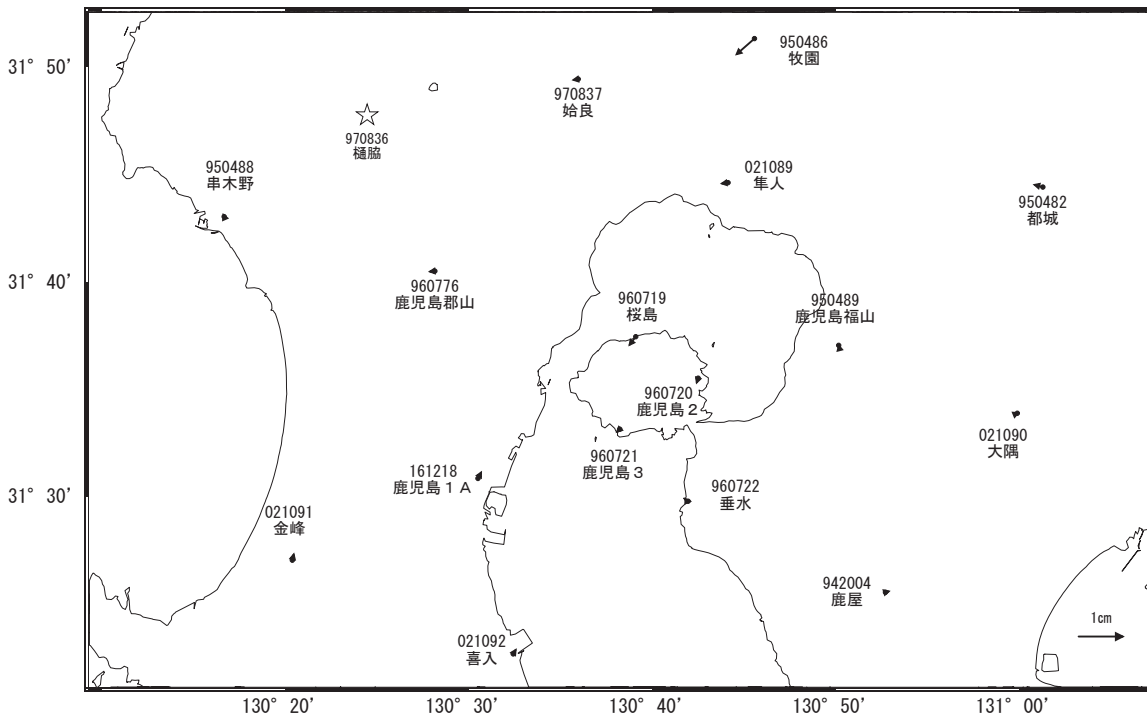


●—[F3:最終解] ○—[R3:速報解]

国土地理院

地殻変動(2018年5月~2018年8月)

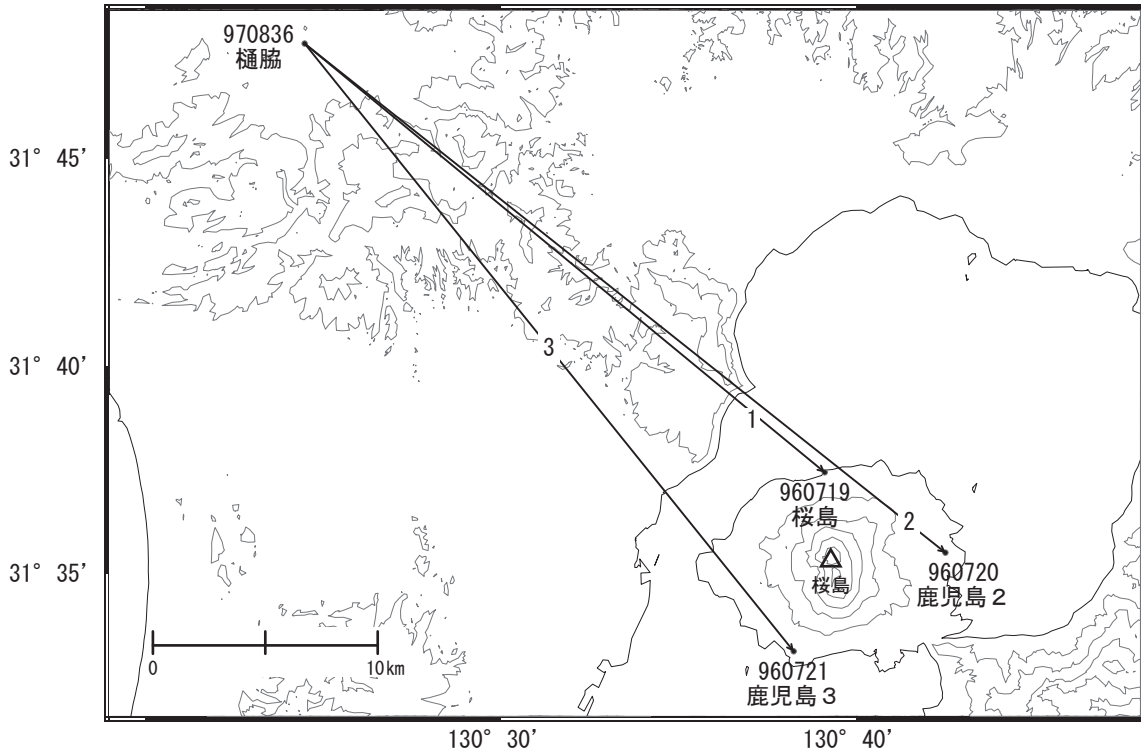
基準期間: 2018/05/18~2018/05/27 [F3:最終解]
比較期間: 2018/08/18~2018/08/27 [R3:速報解]



☆ 固定局: 樋脇 (970836)

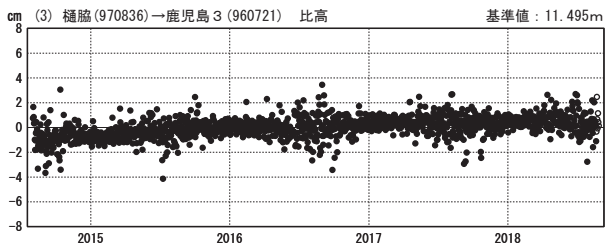
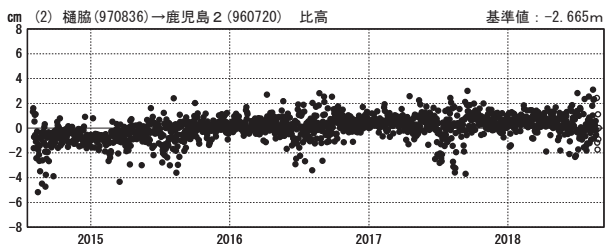
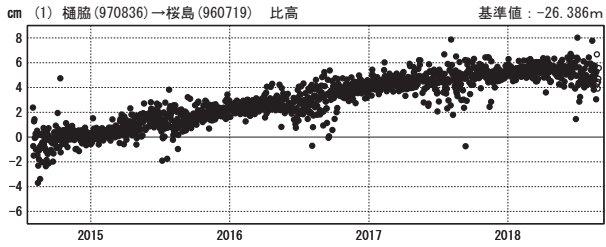
国土地理院

桜島周辺 GNSS連続観測基線図(2)



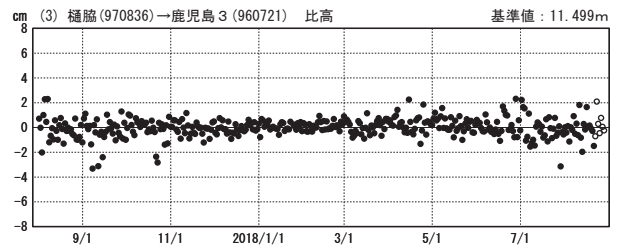
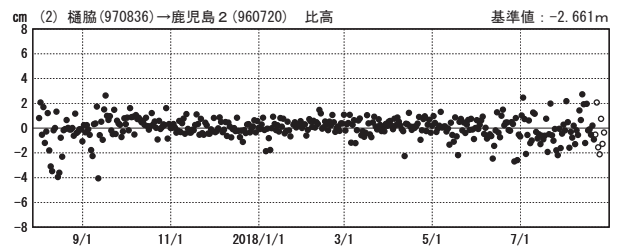
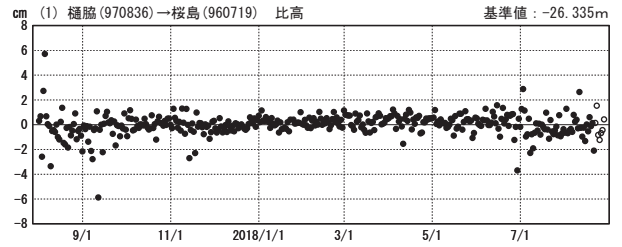
比高変化グラフ

期間：2014/08/01～2018/08/27 JST



比高変化グラフ

期間：2017/08/01～2018/08/27 JST



●---[F3:最終解] ○---[R3:速報解]