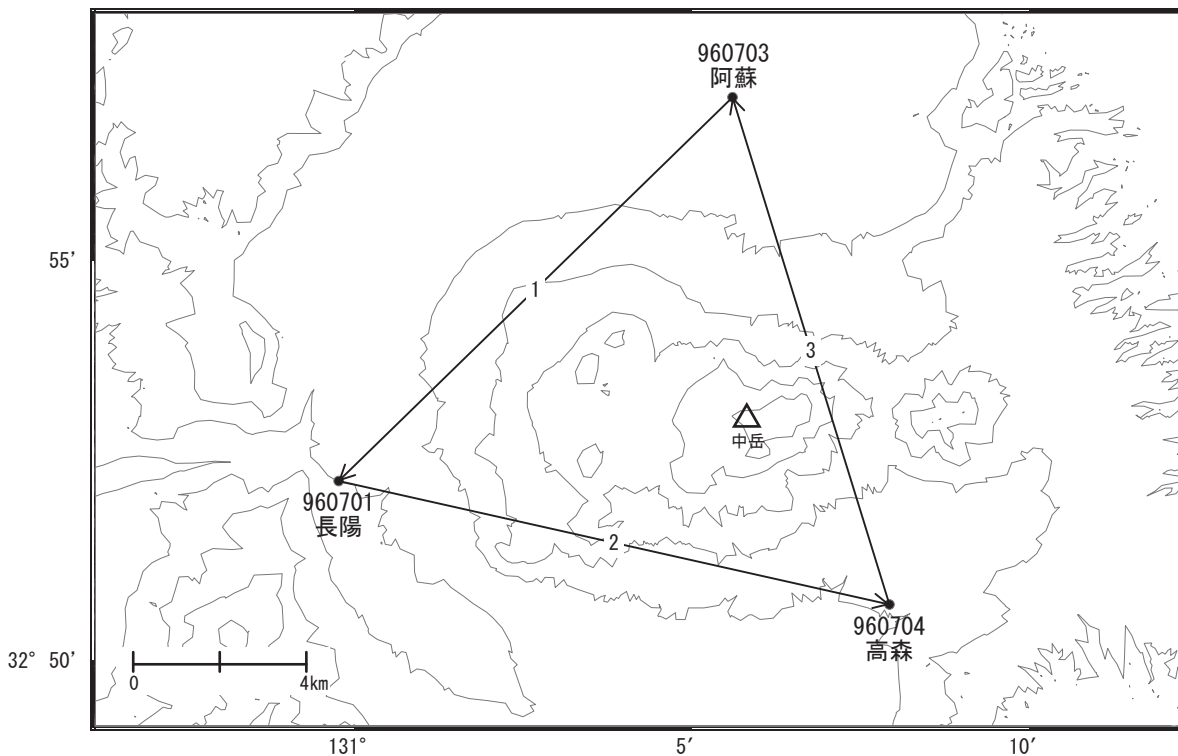


阿蘇山周辺の地殻変動

—GEONET(電子基準点等)による連続観測結果—

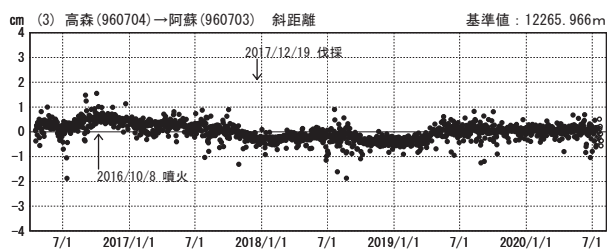
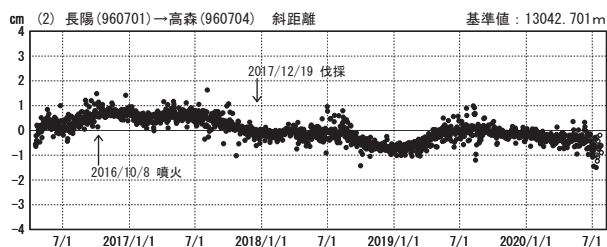
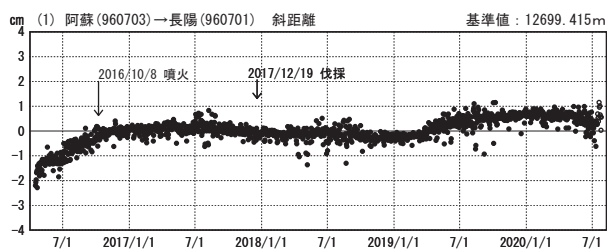
阿蘇山を取り囲む基線では顕著な地殻変動は観測されていません。

阿蘇山周辺 GNSS連続観測基線図



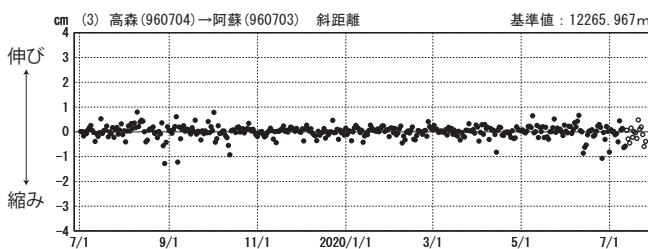
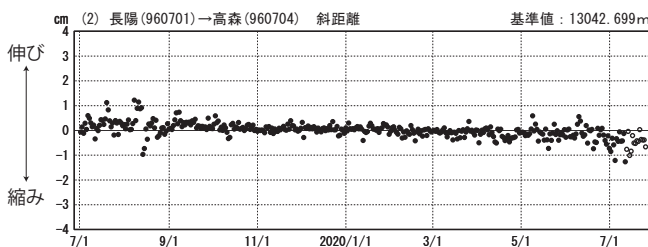
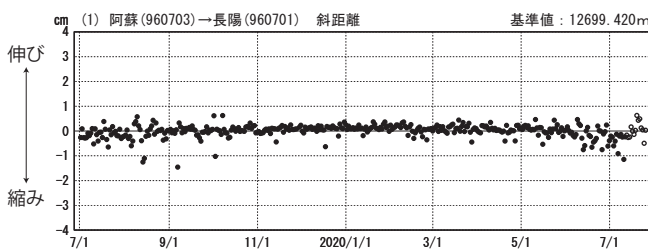
基線変化グラフ

期間：2016/04/16～2020/07/25 JST



基線変化グラフ

期間：2019/07/01～2020/07/25 JST



●—[F3:最終解] ○—[R3:速報解]

(注) 平成28年熊本地震の影響を受けています。