

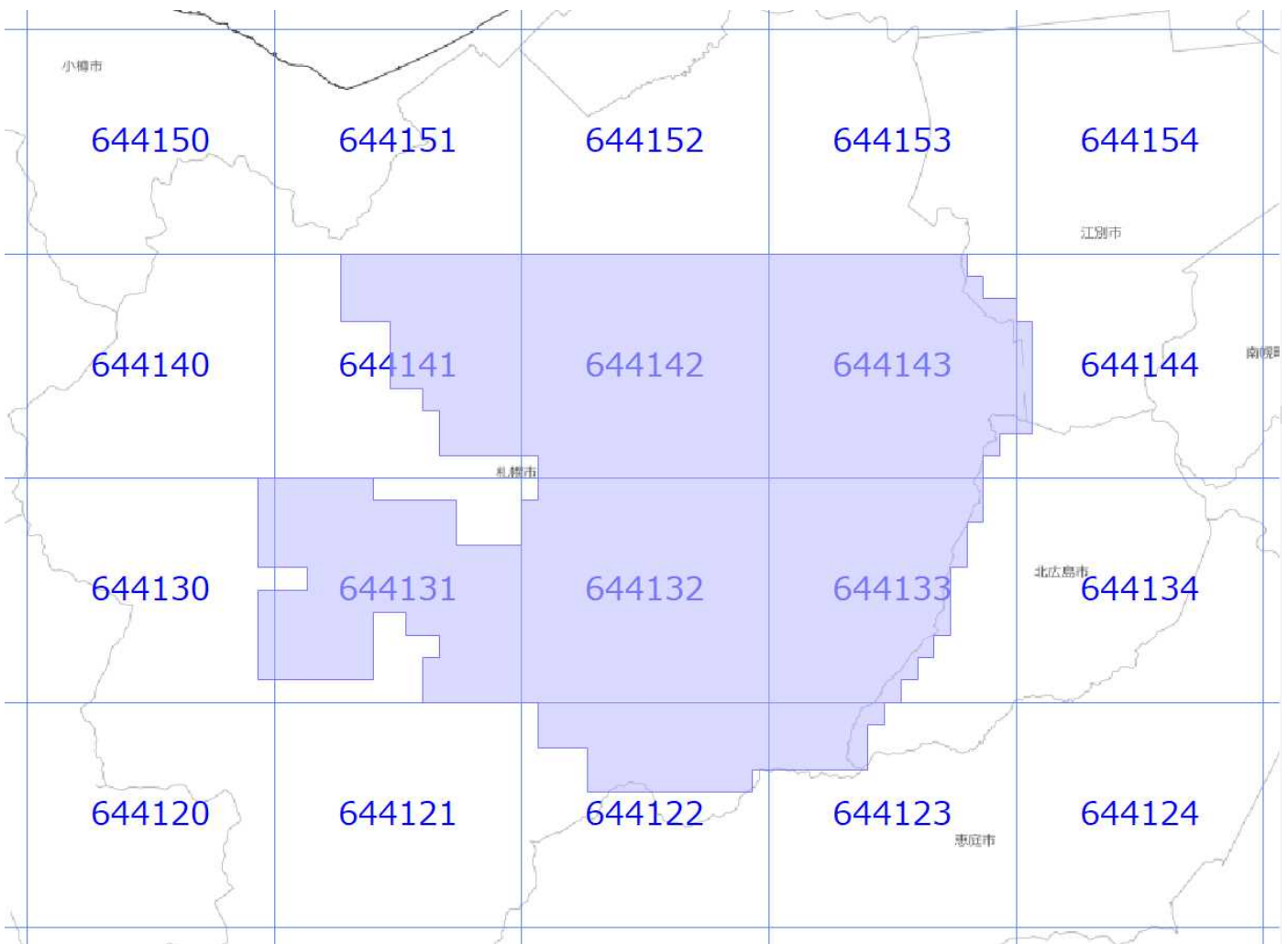


面的更新による概ねの更新範囲 (令和2年7月30日更新)

-  : 概ねの更新範囲
-  : 2次メッシュ番号





使用した原典資料

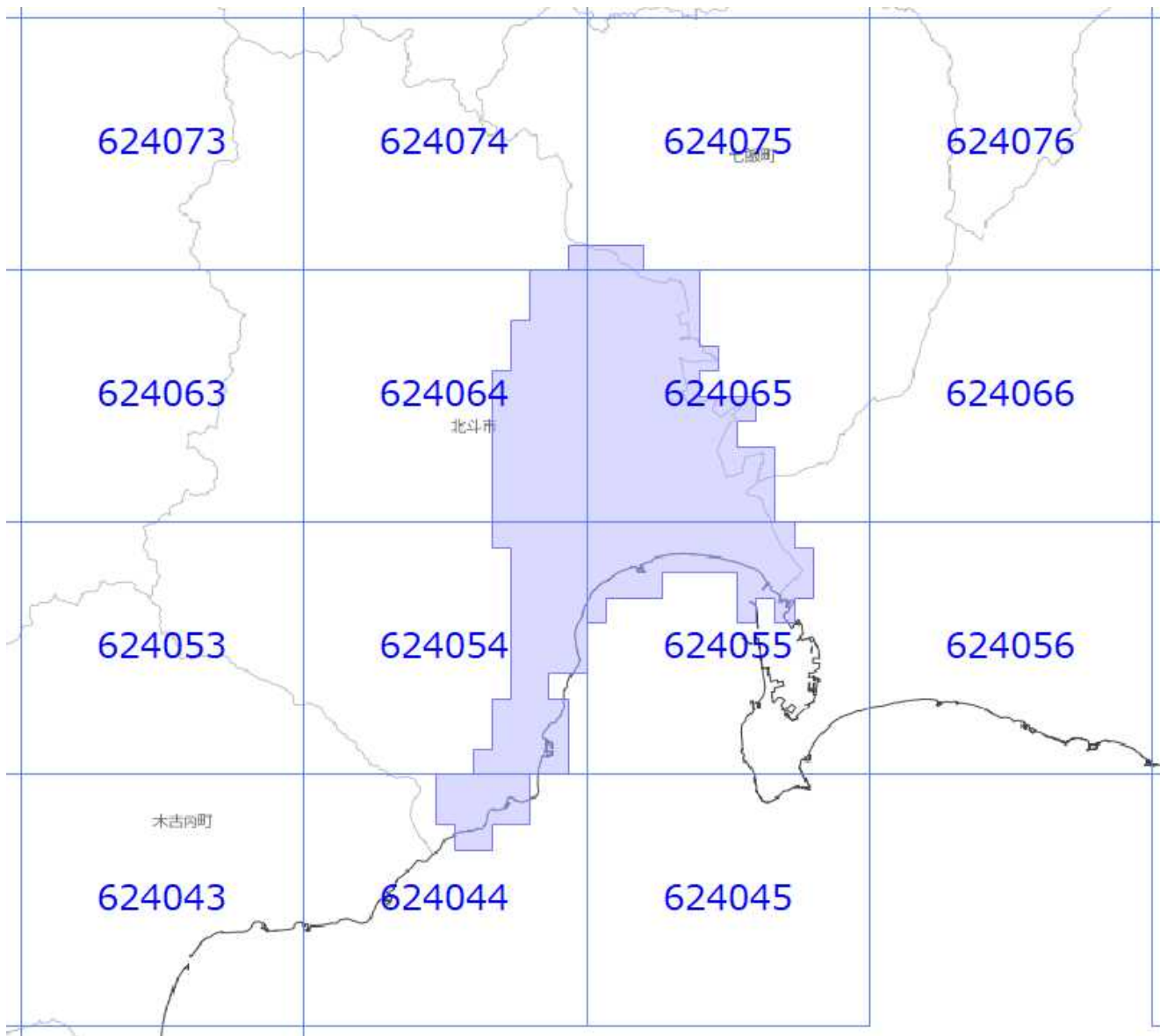
数値地形図（札幌市）

原典資料の測量年月

平成29年8月～平成31年1月

面的更新による概ねの更新範囲 (令和2年7月30日更新)

-  : 概ねの更新範囲
-  : 2次メッシュ番号



使用した原典資料	原典資料の測量年月
都市計画基図（北斗市）	平成29年11月～平成30年7月