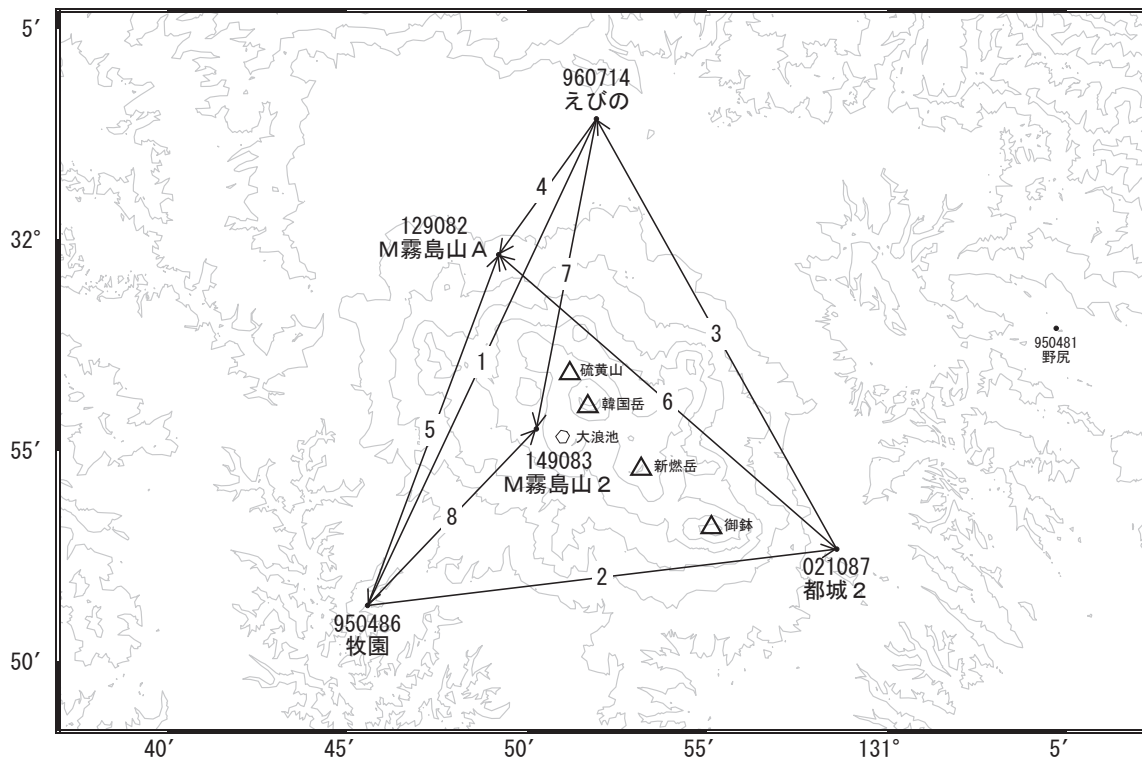


霧島山周辺の地殻変動

—GEONET(電子基準点等)による連続観測結果—

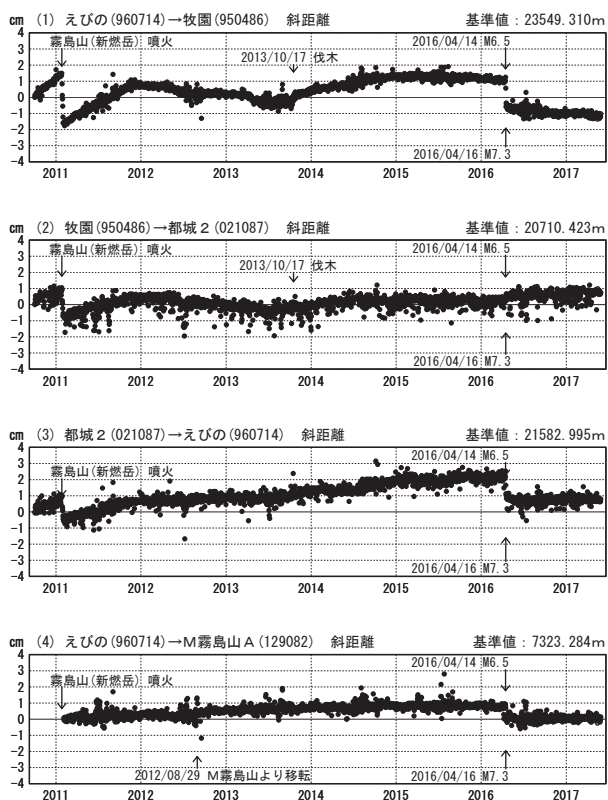
顕著な地殻変動は観測されていません。

霧島山周辺 GNSS連続観測基線図



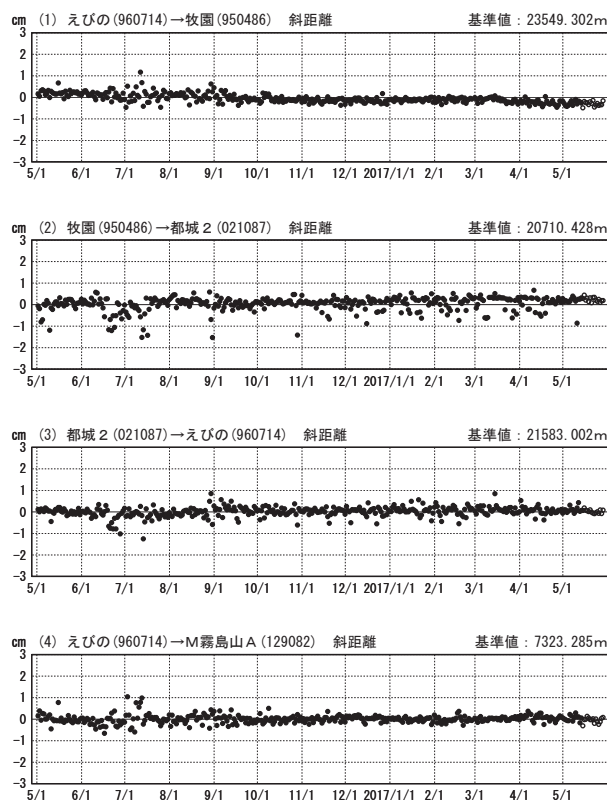
基線変化グラフ

期間: 2010/10/01~2017/05/28 JST



基線変化グラフ

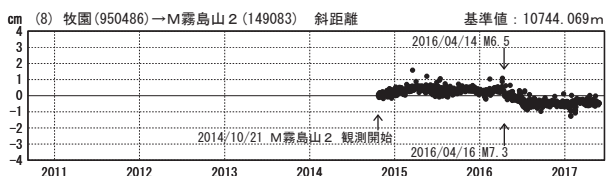
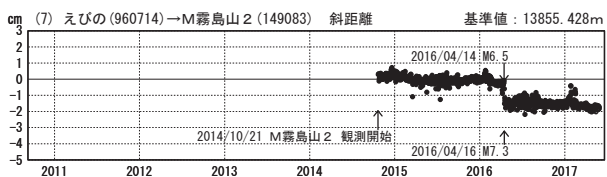
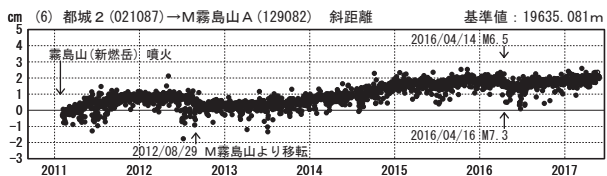
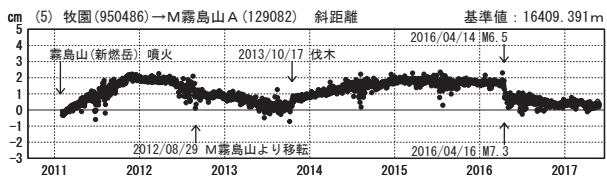
期間: 2016/05/01~2017/05/28 JST



●—[F3:最終解] ○—[R3:速報解]

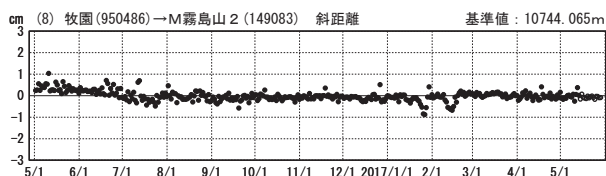
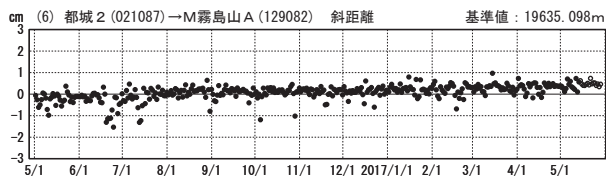
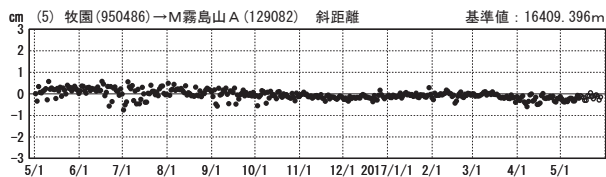
基線変化グラフ

期間：2010/10/01～2017/05/28 JST



基線変化グラフ

期間：2016/05/01～2017/05/28 JST

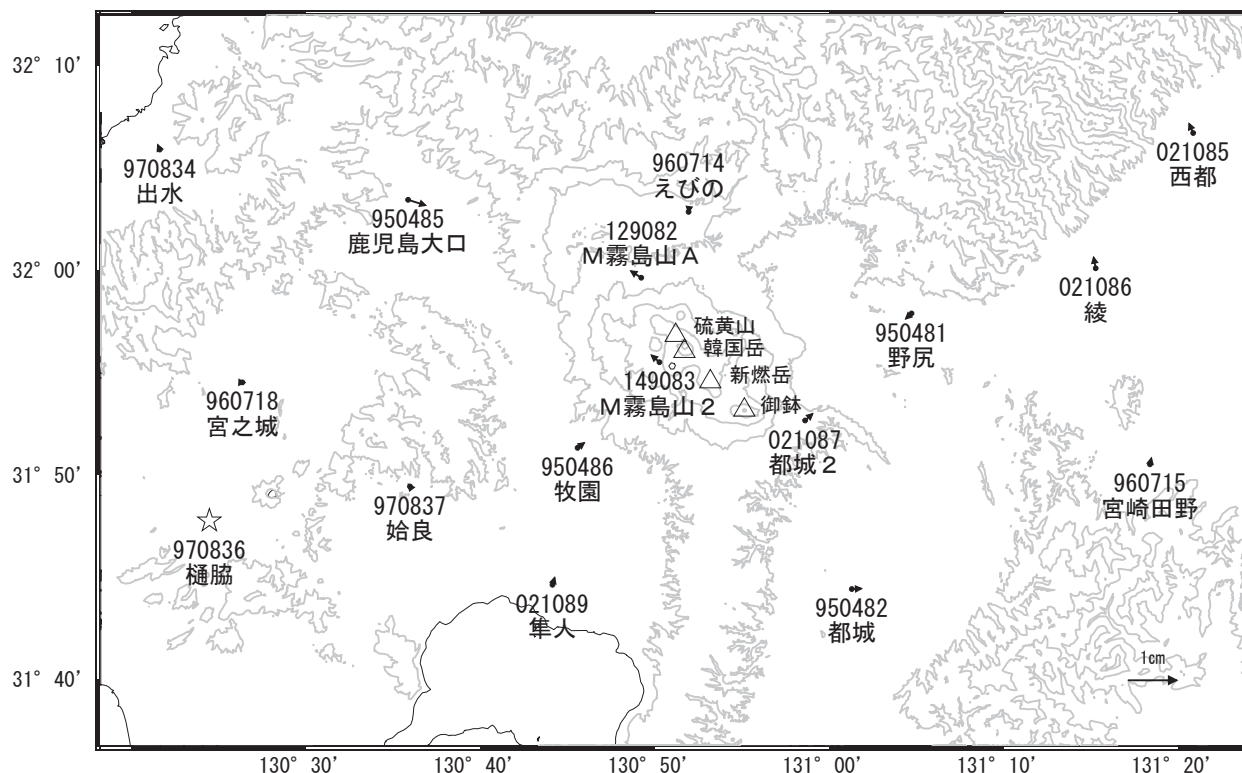


●—[F3:最終解] ○—[R3:速報解]

国土地理院

地殻変動(2017年2月～2017年5月)

基準期間：2017/02/18～2017/02/27 [F3:最終解]
比較期間：2017/05/18～2017/05/27 [R3:速報解]



☆ 固定局：樋脇(970836)

国土地理院