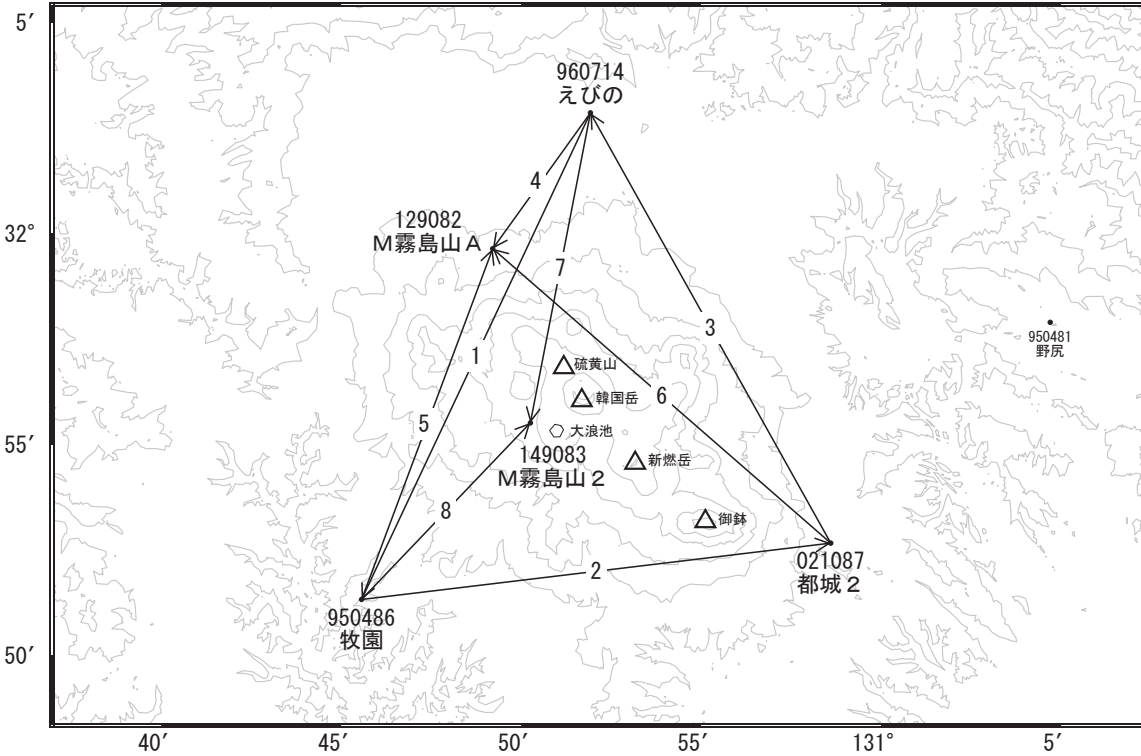


# 霧島山周辺の地殻変動

—GEONET(電子基準点等)による連続観測結果—

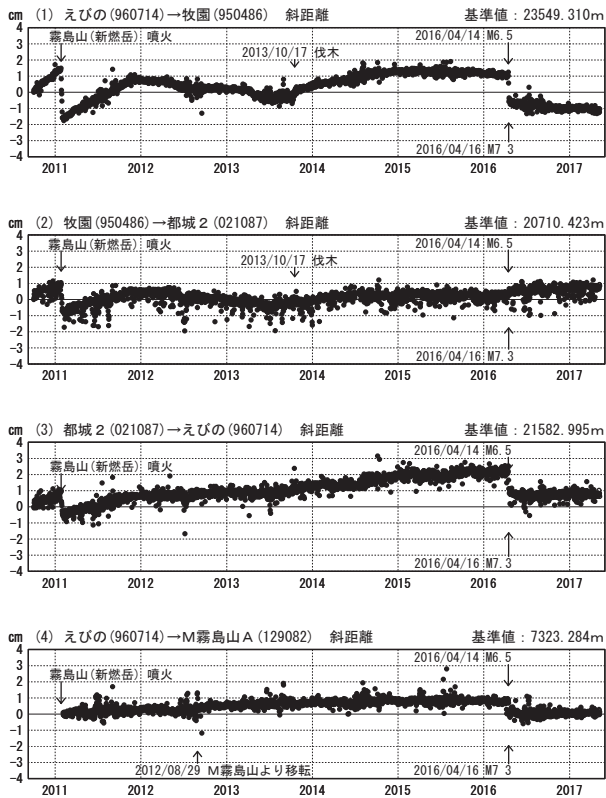
顕著な地殻変動は観測されていません。

霧島山周辺 GNSS連続観測基線図



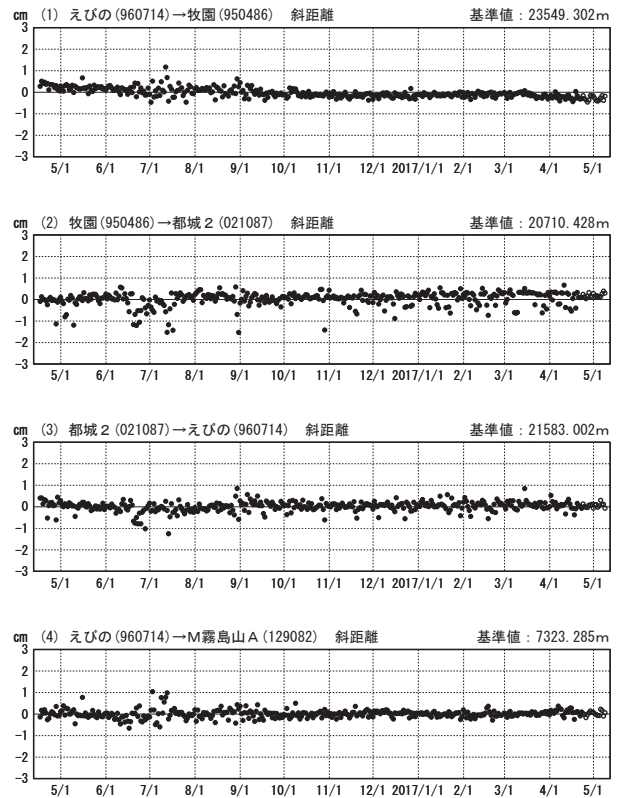
基線変化グラフ

期間：2010/10/01～2017/05/08 JST



基線変化グラフ

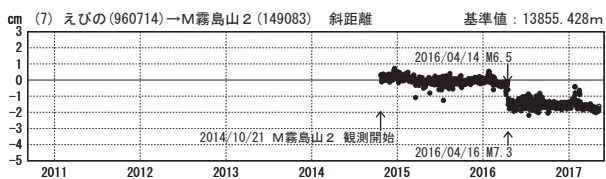
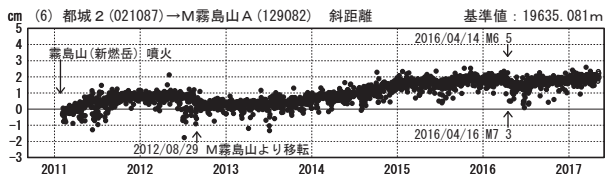
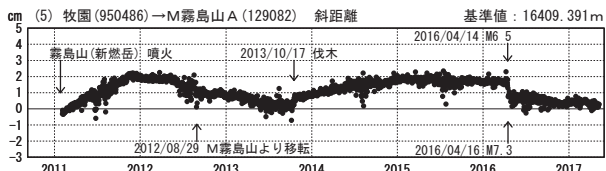
期間：2016/04/16～2017/05/08 JST



●—[F3:最終解] ○—[R3:速報解]

### 基線変化グラフ

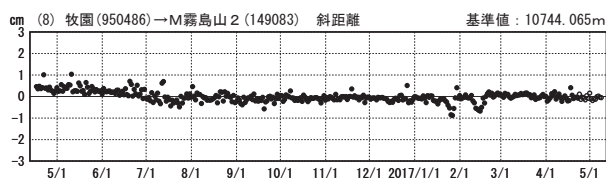
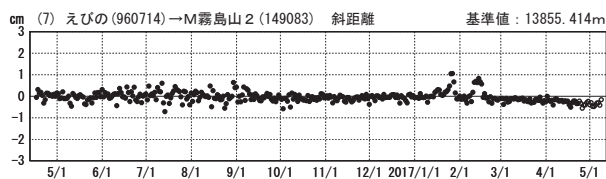
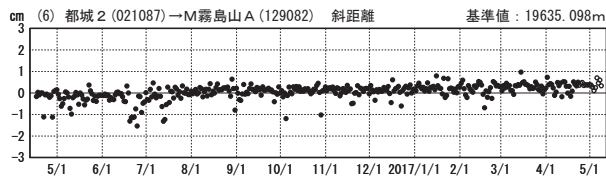
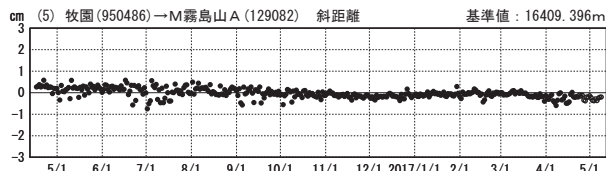
期間：2010/10/01~2017/05/08 JST



●—[F3:最終解] ○—[R3:速報解]

### 基線変化グラフ

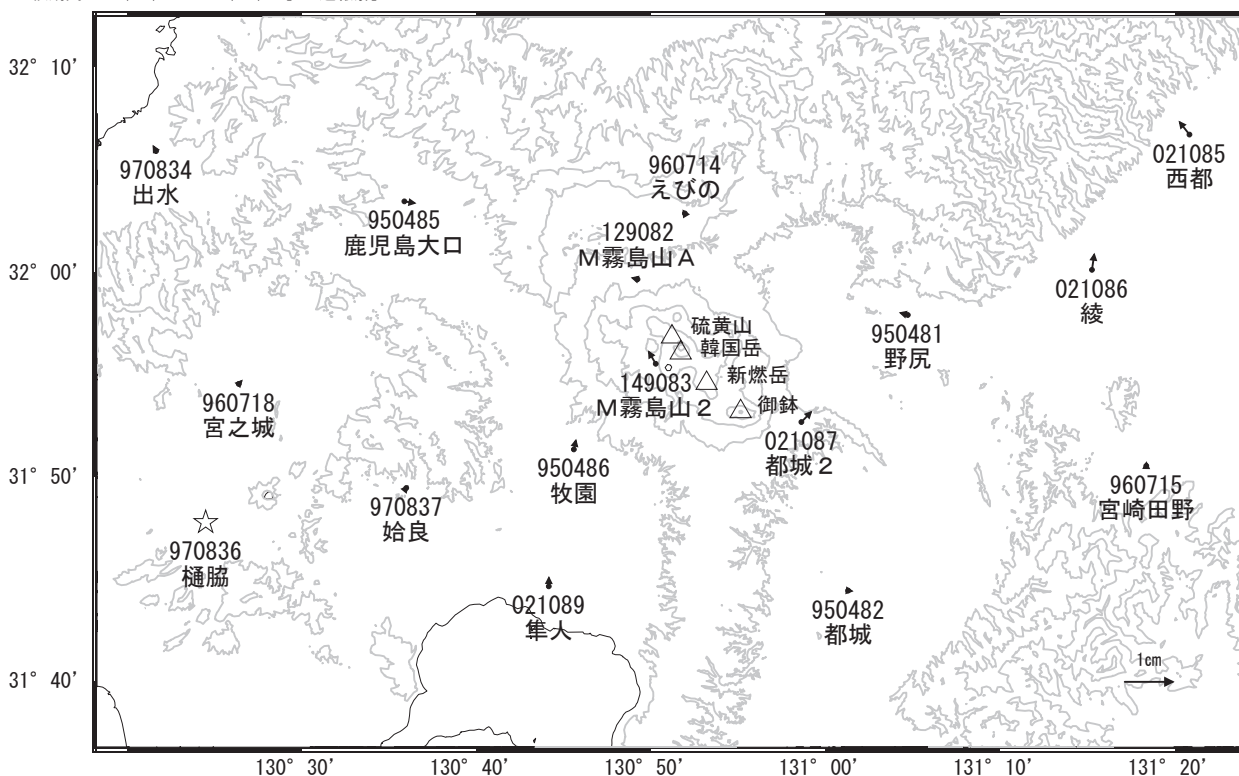
期間：2016/04/16~2017/05/08 JST



国土地理院

## 地殻変動

基準期間：2017/02/27~2017/03/08[F3:最終解]  
比較期間：2017/04/29~2017/05/08[R3:速報解]



☆ 固定局：樋脇(970836)

国土地理院