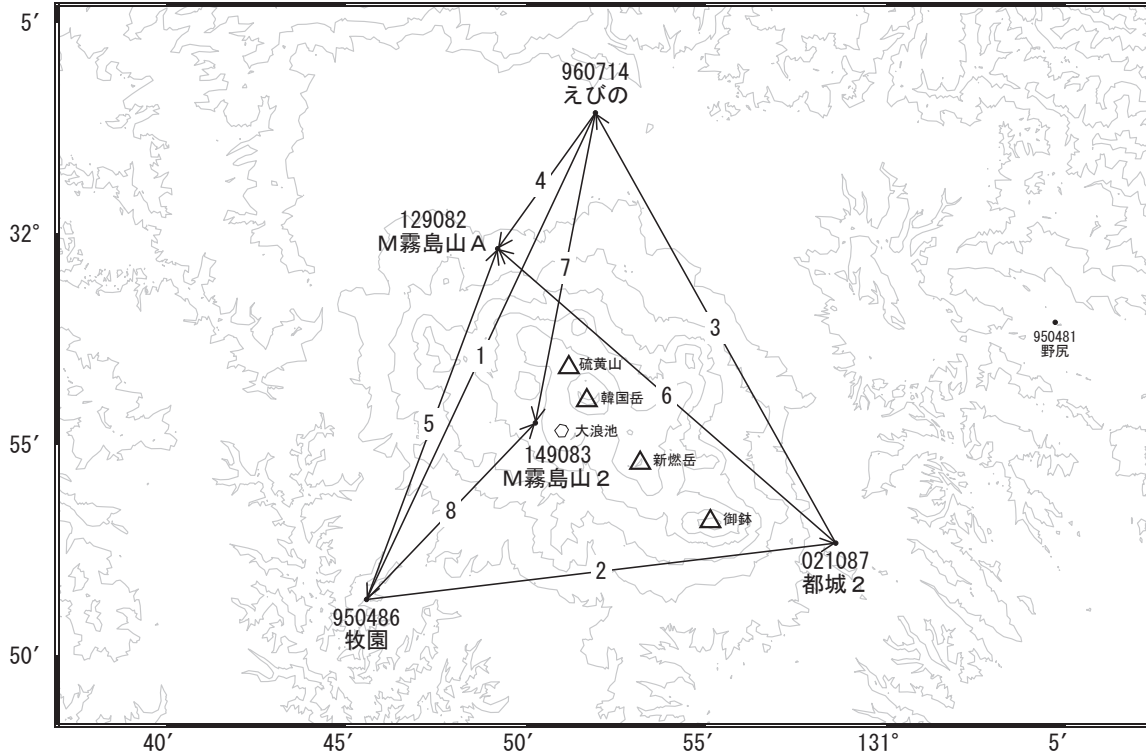


# 霧島山周辺の地殻変動

—GEONET(電子基準点等)による連続観測結果—

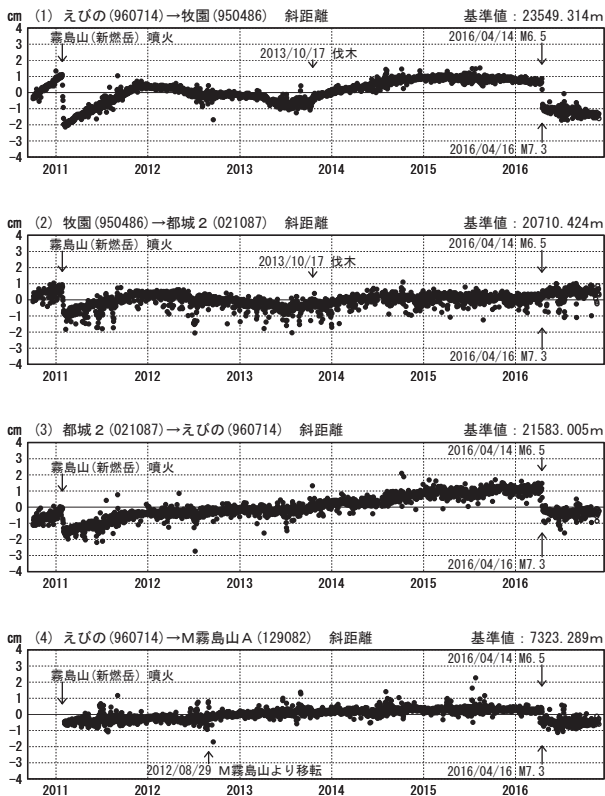
「平成28年熊本地震」の影響を受け、全体的に南北方向の短縮が見られましたが、その後目立った変動はありません。

霧島山周辺 GNSS連続観測基線図



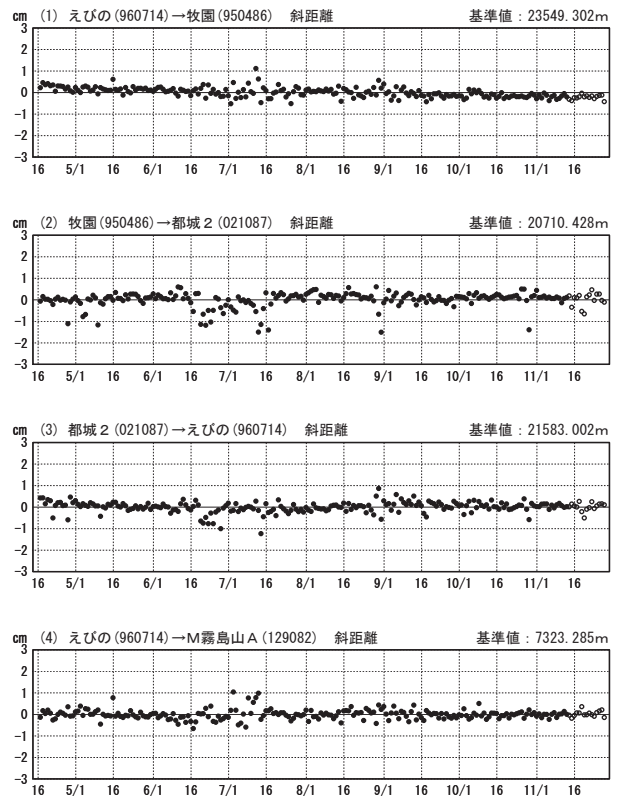
基線変化グラフ

期間：2010/10/01～2016/11/27 JST



基線変化グラフ

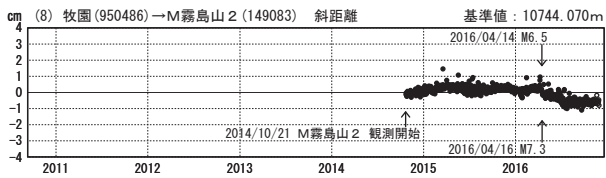

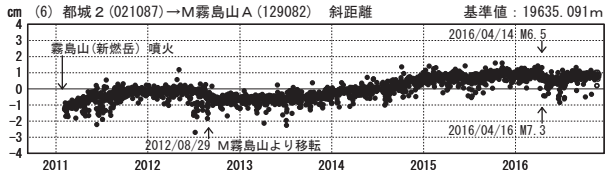
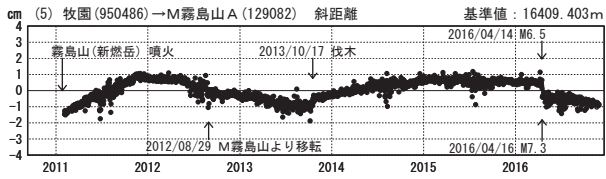
期間：2016/04/16～2016/11/27 JST



●—[F3:最終解] ○—[R3:速報解]

### 基線変化グラフ

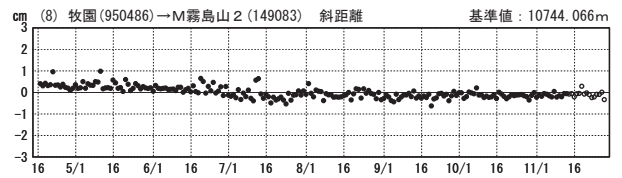
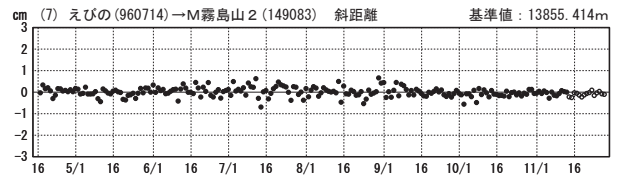
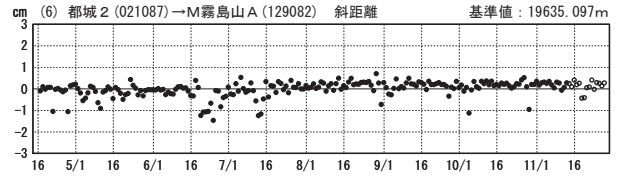
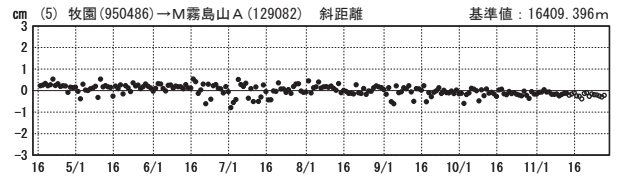
期間：2010/10/01～2016/11/27 JST



●—[F3:最終解] ○—[R3:速報解]

### 基線変化グラフ

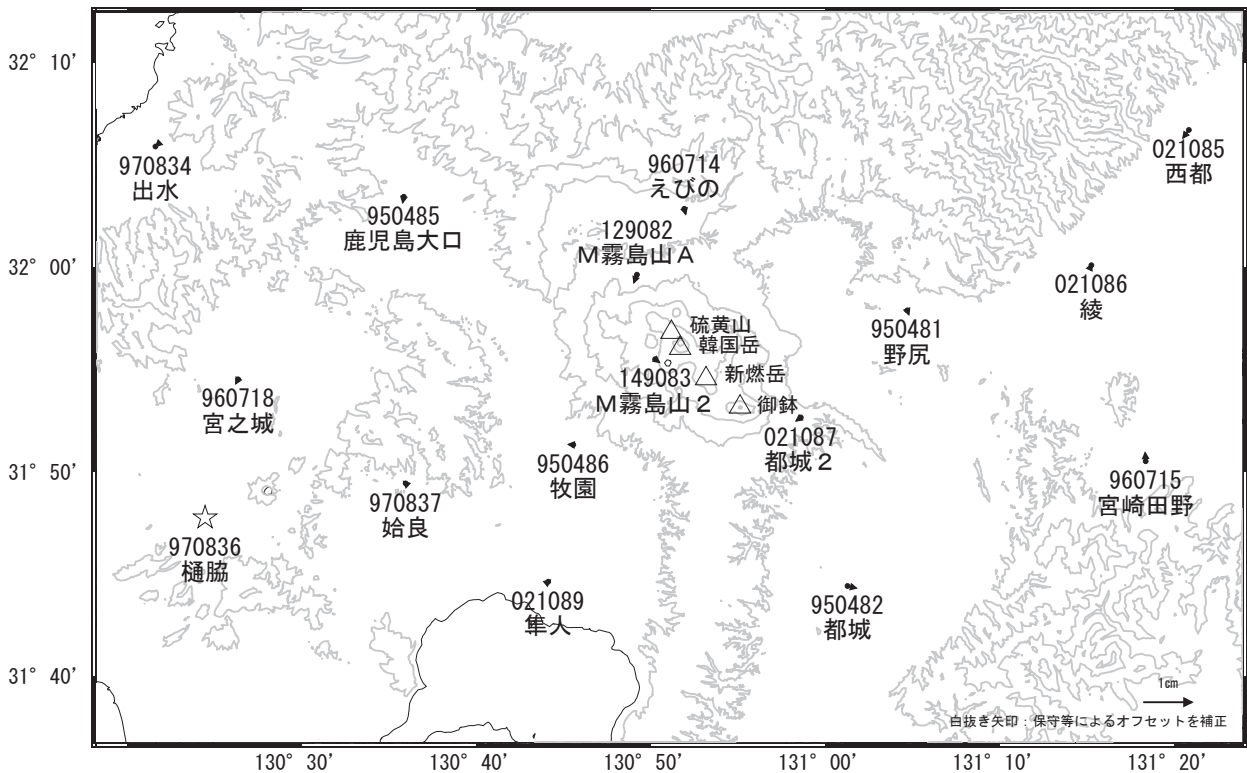
期間：2016/04/16～2016/11/27 JST



国土地理院

## 地殻変動(2016年9月～2016年11月)

基準期間：2016/09/18～2016/09/27 [F3:最終解]  
比較期間：2016/11/18～2016/11/27 [R3:速報解]



☆ 固定局：樋脇(970836)

国土地理院