

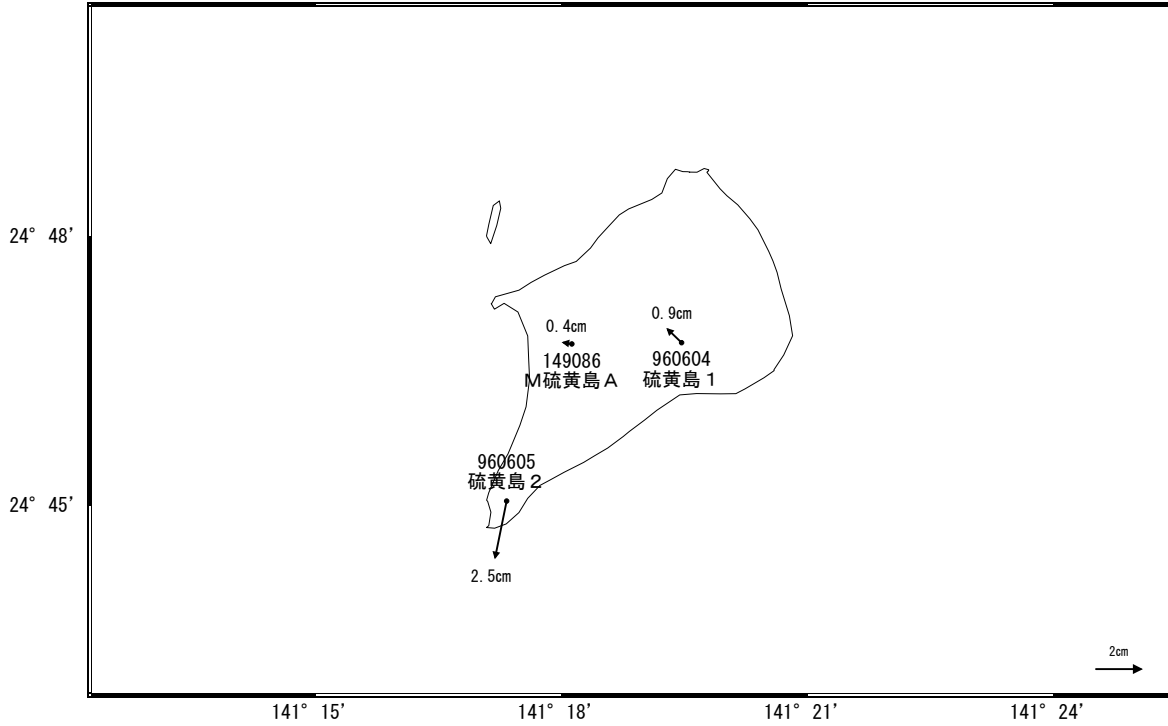
いおう とう  
**硫黄島周辺の地殻変動**

—GEONET(電子基準点等)による連続観測結果—

硫黄島の「硫黄島1」及び「M硫黄島A」の隆起が続いています。  
「硫黄島2」は、南向きの変動が継続しています。

**地殻変動(水平)**

基準期間:2016/09/17~2016/09/26[F3:最終解]  
比較期間:2016/10/17~2016/10/26[R3:速報解]

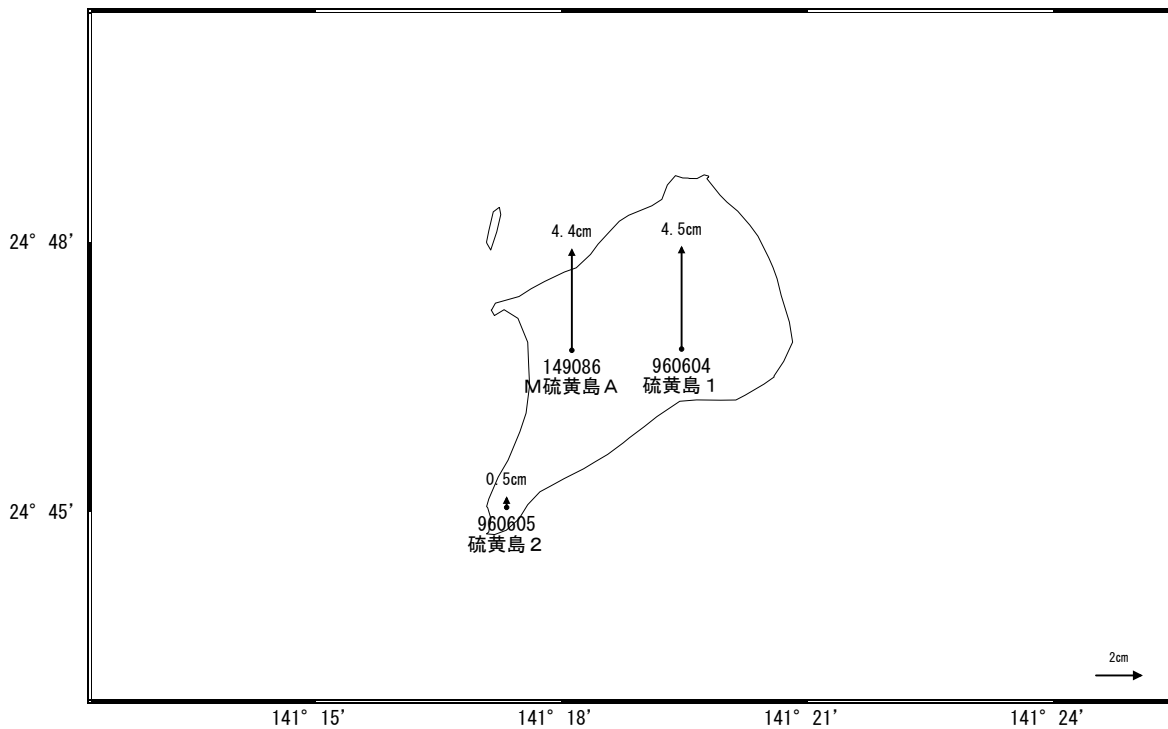


☆ 固定局:父島A (052007)

国土地理院

**地殻変動(上下)**

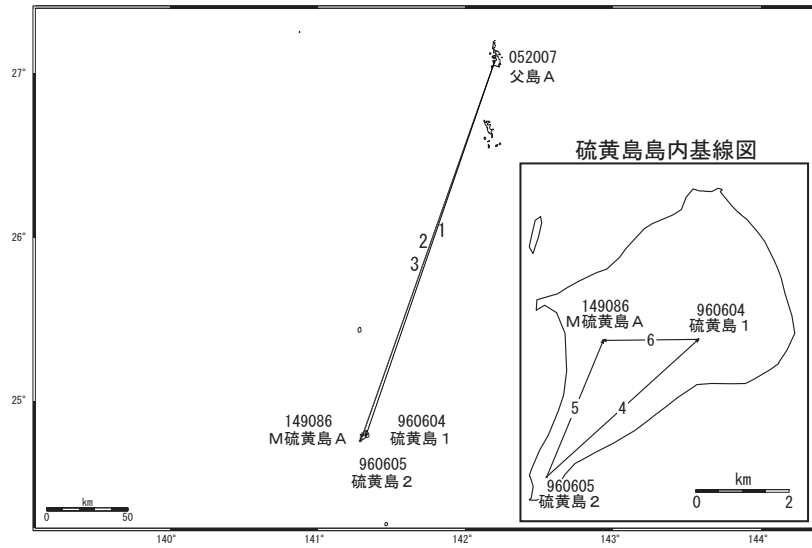
基準期間:2016/09/17~2016/09/26[F3:最終解]  
比較期間:2016/10/17~2016/10/26[R3:速報解]



☆ 固定局:父島A (052007)

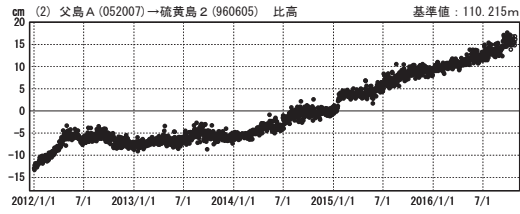
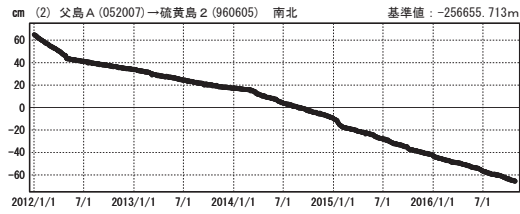
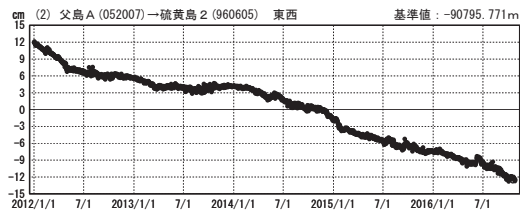
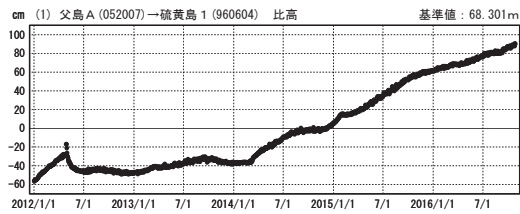
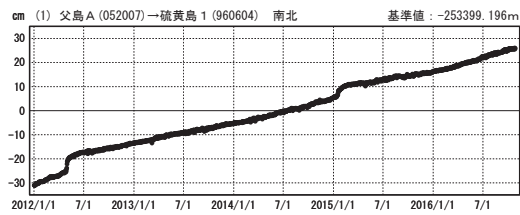
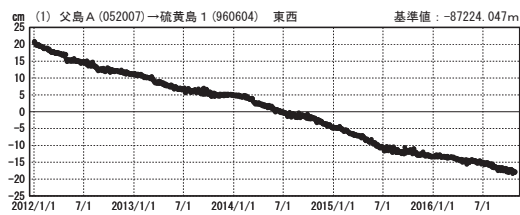
国土地理院

# 硫黄島周辺 GNSS連続観測基線図



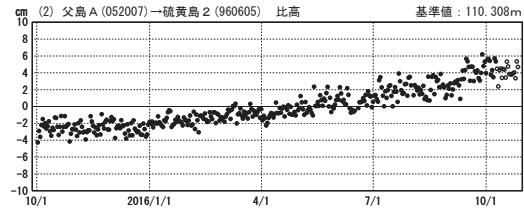
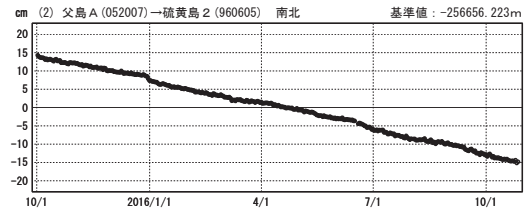
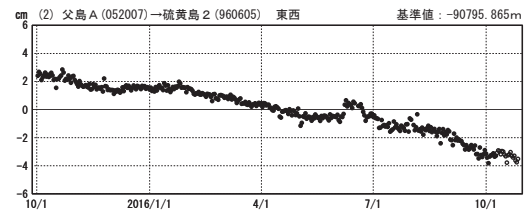
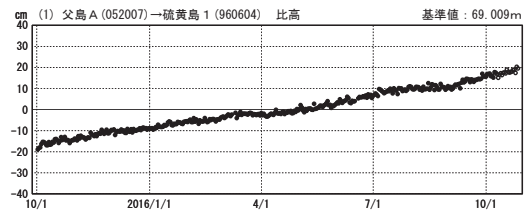
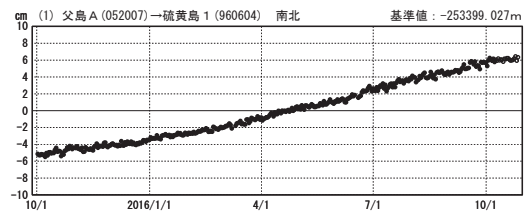
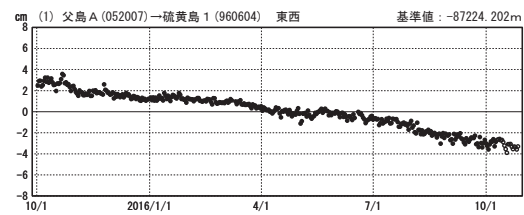
## 成分変化グラフ

期間: 2012/01/01~2016/10/26 JST



## 成分変化グラフ

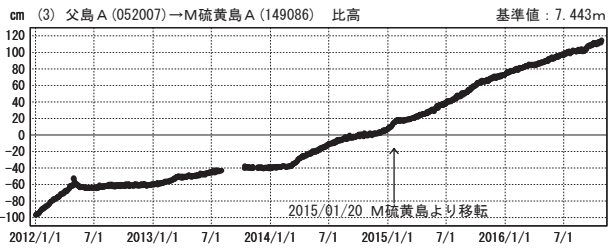
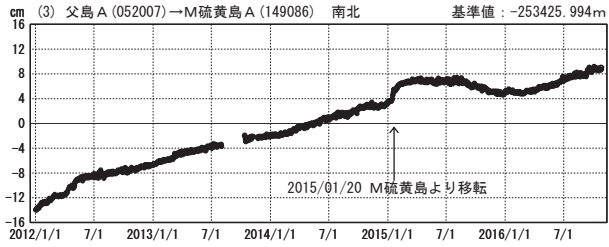
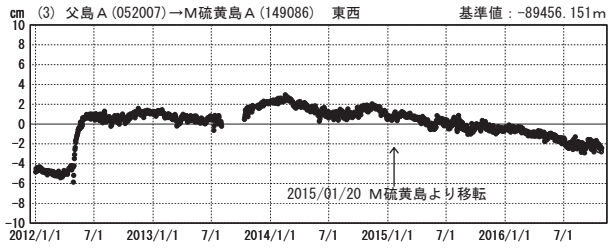
期間: 2015/10/01~2016/10/26 JST



●— [F3:最終解] ○— [R3:速報解]

### 成分変化グラフ

期間：2012/01/01~2016/10/26 JST

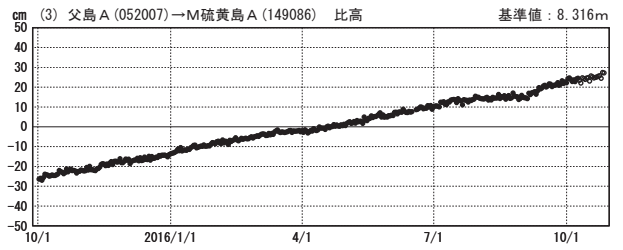
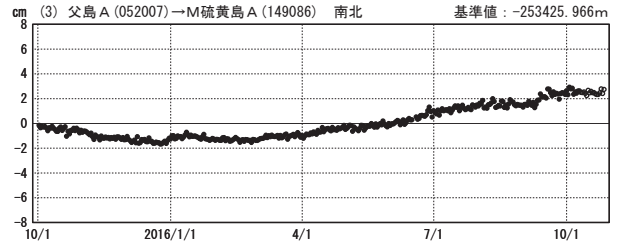
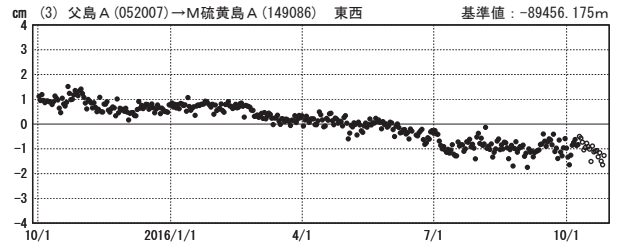


●---[F3:最終解] ○---[R3:速報解]

国土地理院

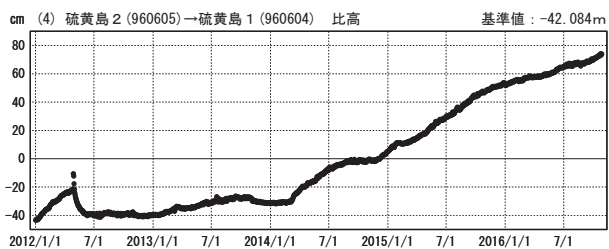
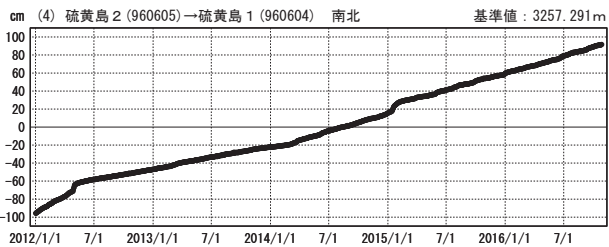
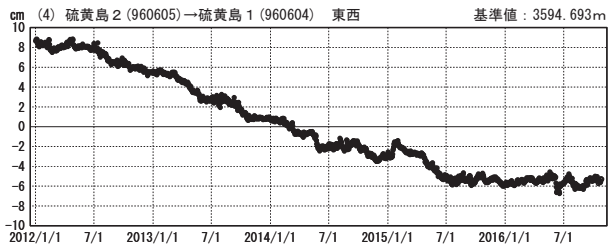
### 成分変化グラフ

期間：2015/10/01~2016/10/26 JST



### 成分変化グラフ

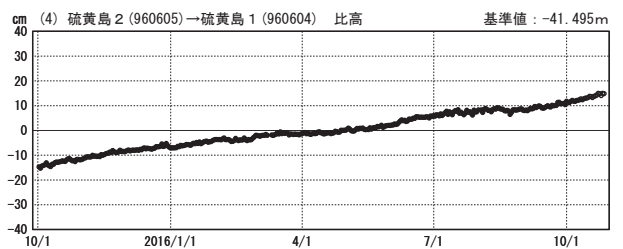
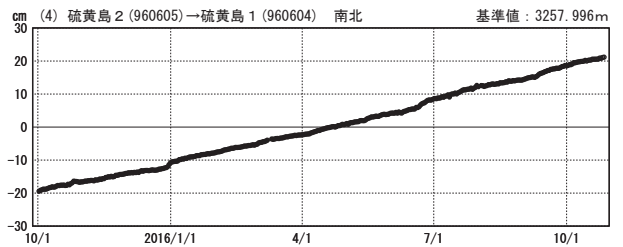
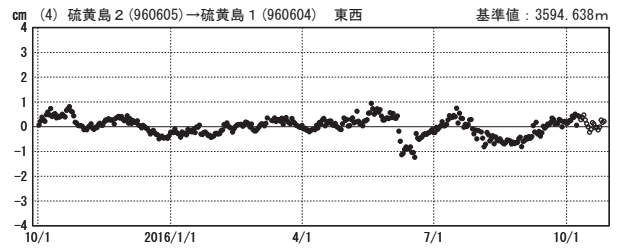
期間：2012/01/01~2016/10/26 JST



●---[F3:最終解] ○---[R3:速報解]

### 成分変化グラフ

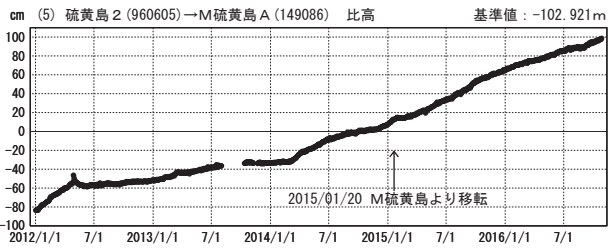
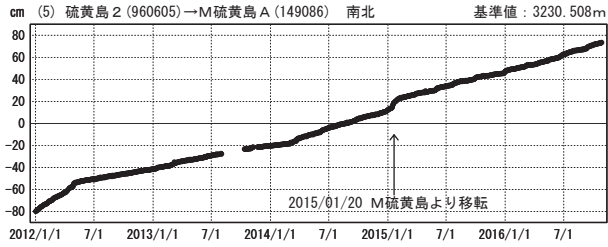
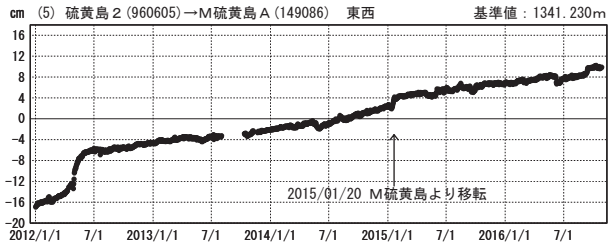
期間：2015/10/01~2016/10/26 JST



国土地理院

### 成分変化グラフ

期間：2012/01/01~2016/10/26 JST

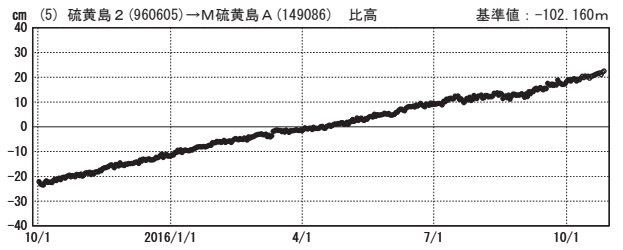
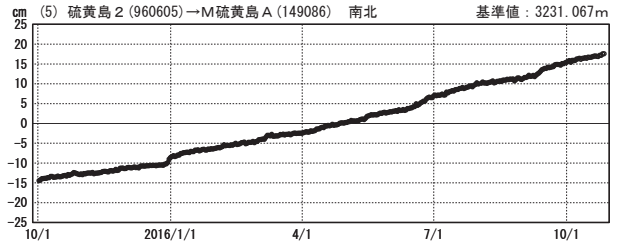
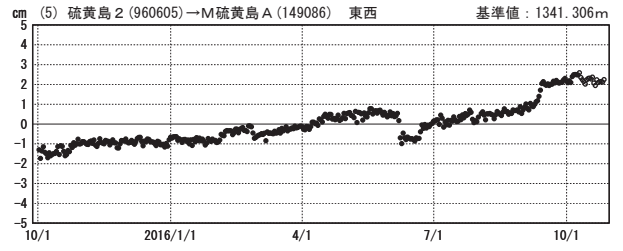


●---[F3:最終解] ○---[R3:速報解]

国土地理院

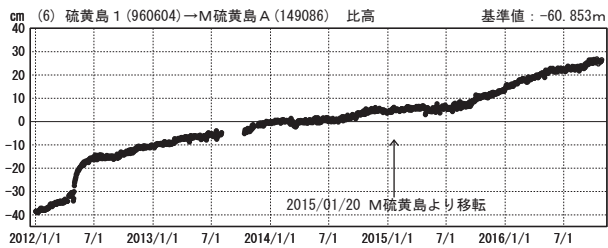
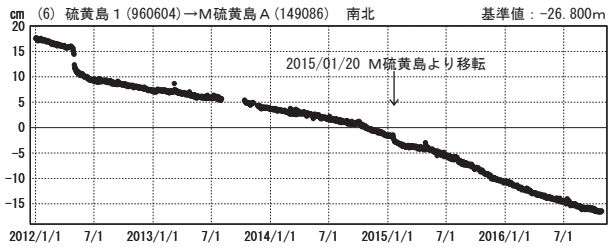
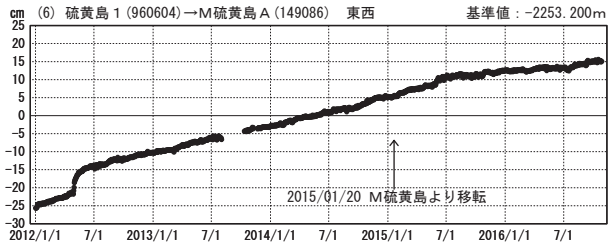
### 成分変化グラフ

期間：2015/10/01~2016/10/26 JST



### 成分変化グラフ

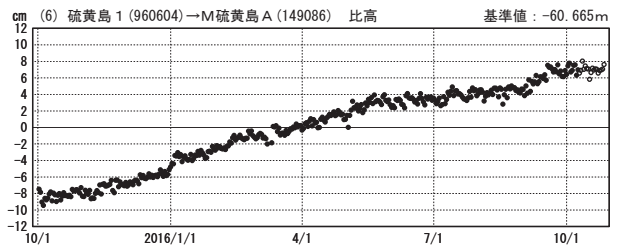
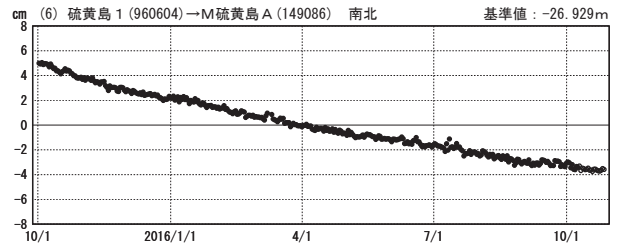
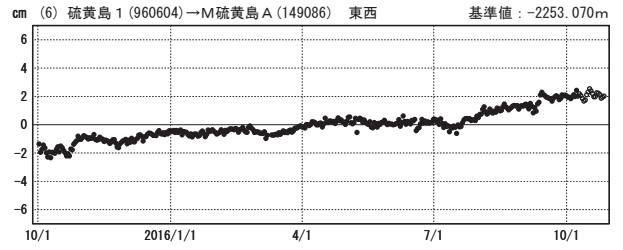
期間：2012/01/01~2016/10/26 JST



●---[F3:最終解] ○---[R3:速報解]

### 成分変化グラフ

期間：2015/10/01~2016/10/26 JST



国土地理院