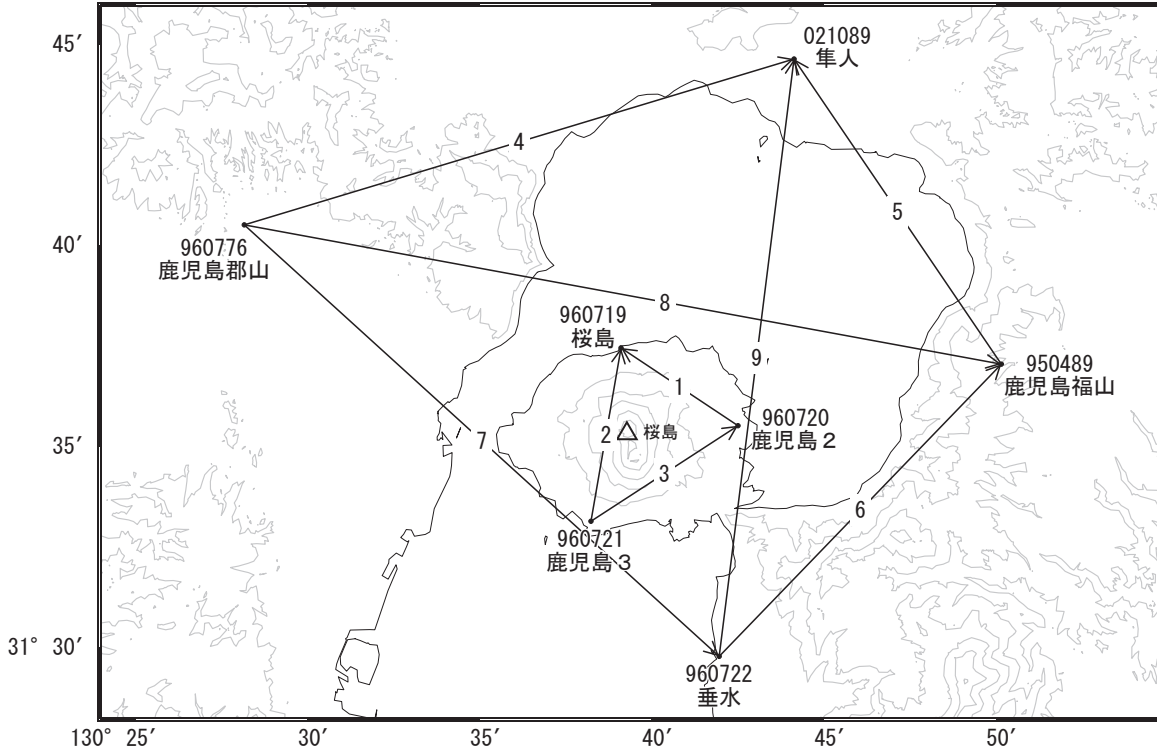


# 桜島周辺の地殻変動

—GEONET(電子基準点等)による連続観測結果—

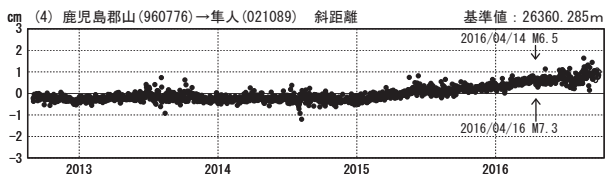
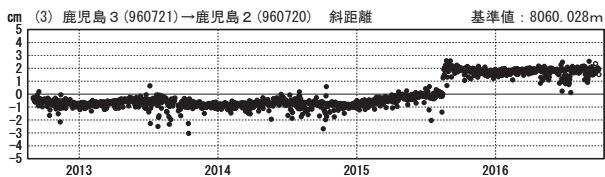
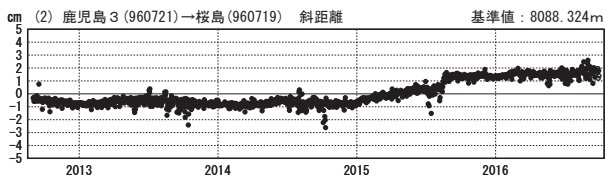
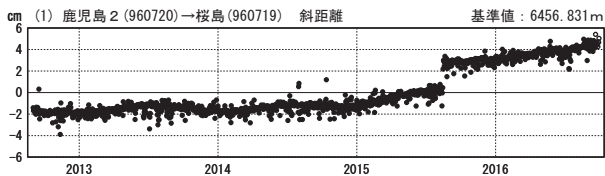
桜島島内の基線では、2015年1月上旬頃から伸びの傾向が見られており、2015年8月15日の前後で伸びが見られた後はほぼ停滞していましたが、2016年1月頃から再び伸びの傾向が見られます。鹿児島(錦江)湾を挟む一部の基線で、2015年1月上旬頃から伸びの傾向が見られます。

桜島周辺 GNSS連続観測基線図



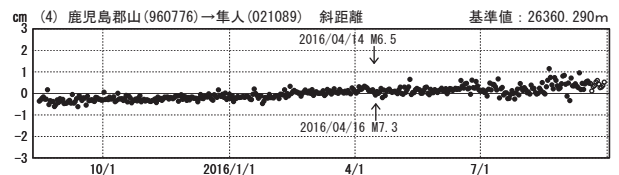
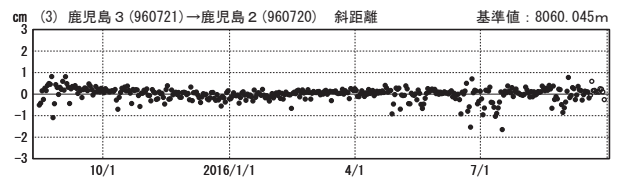
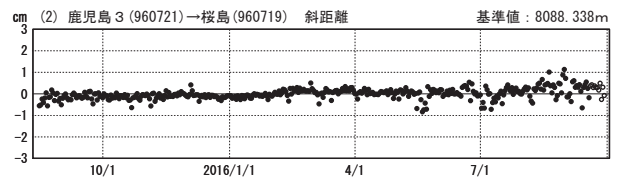
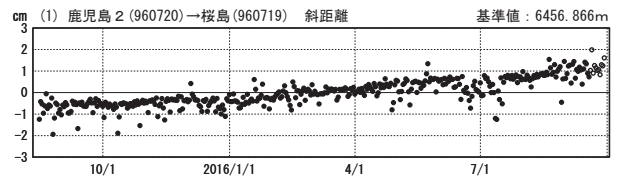
基線変化グラフ

期間: 2012/09/01~2016/09/28 JST



基線変化グラフ

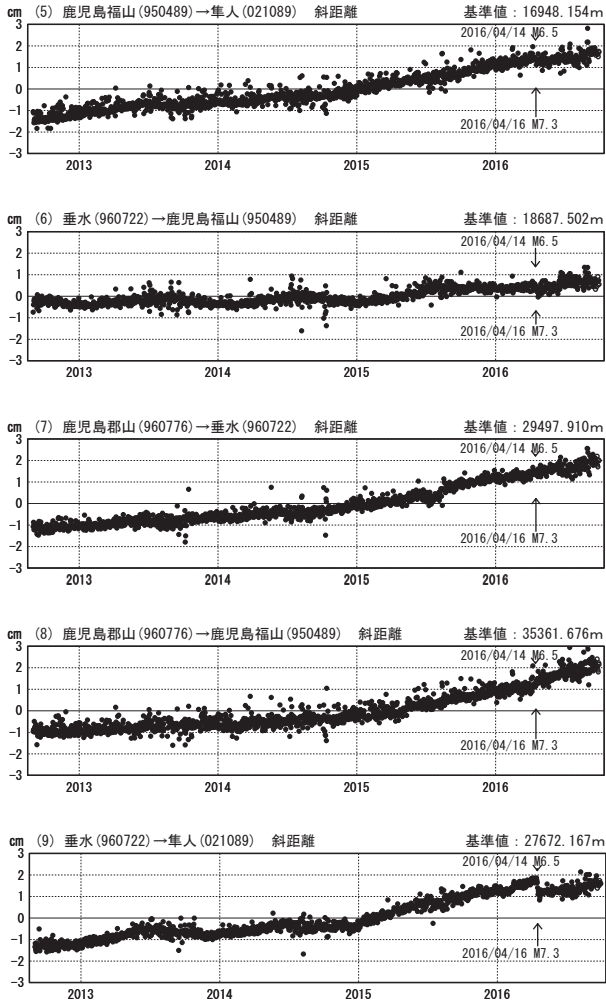
期間: 2015/08/15~2016/09/28 JST



●—[F3:最終解] ○—[R3:速報解]

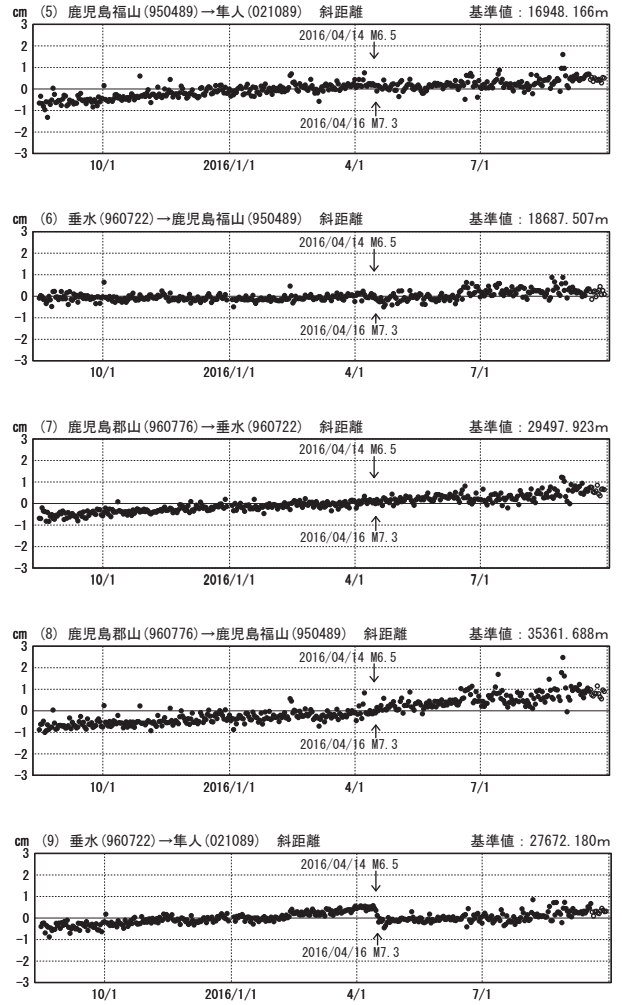
### 基線変化グラフ

期間：2012/09/01～2016/09/28 JST



### 基線変化グラフ

期間：2015/08/15～2016/09/28 JST

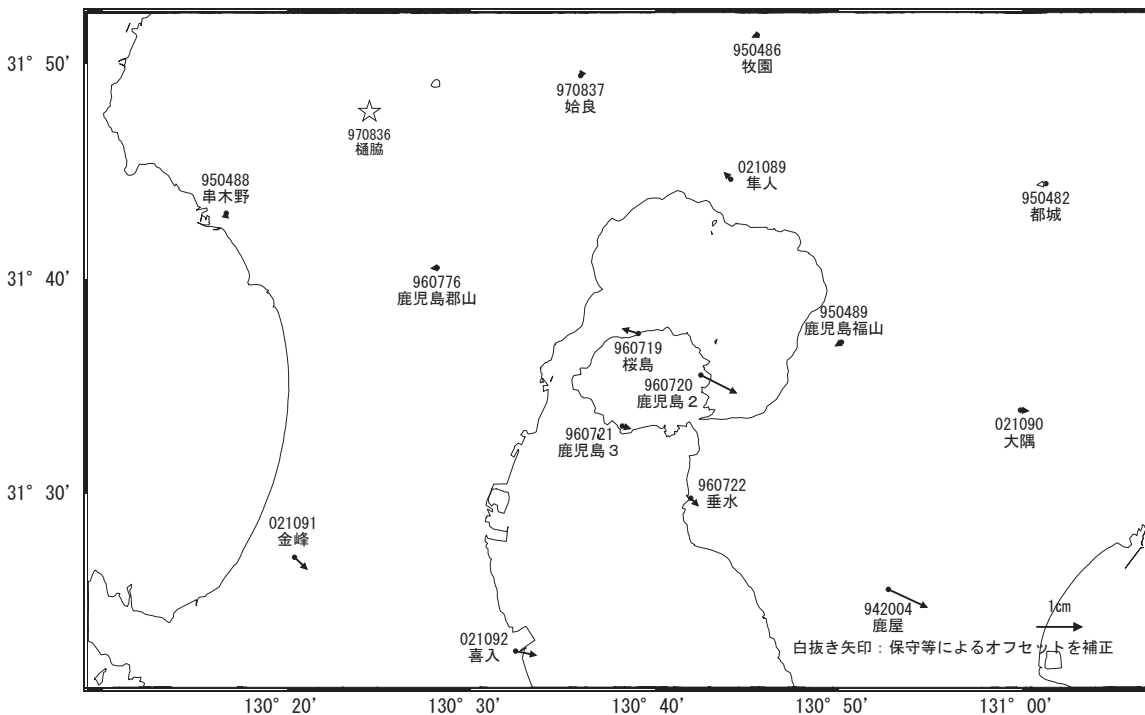


●—[F3:最終解] ○—[R3:速報解]

国土地理院

### 地殻変動(2016年6月～2016年9月)

基準期間：2016/06/19～2016/06/28 [F3:最終解]  
 比較期間：2016/09/19～2016/09/28 [R3:速報解]



☆ 固定局：樋脇(970836)

国土地理院