

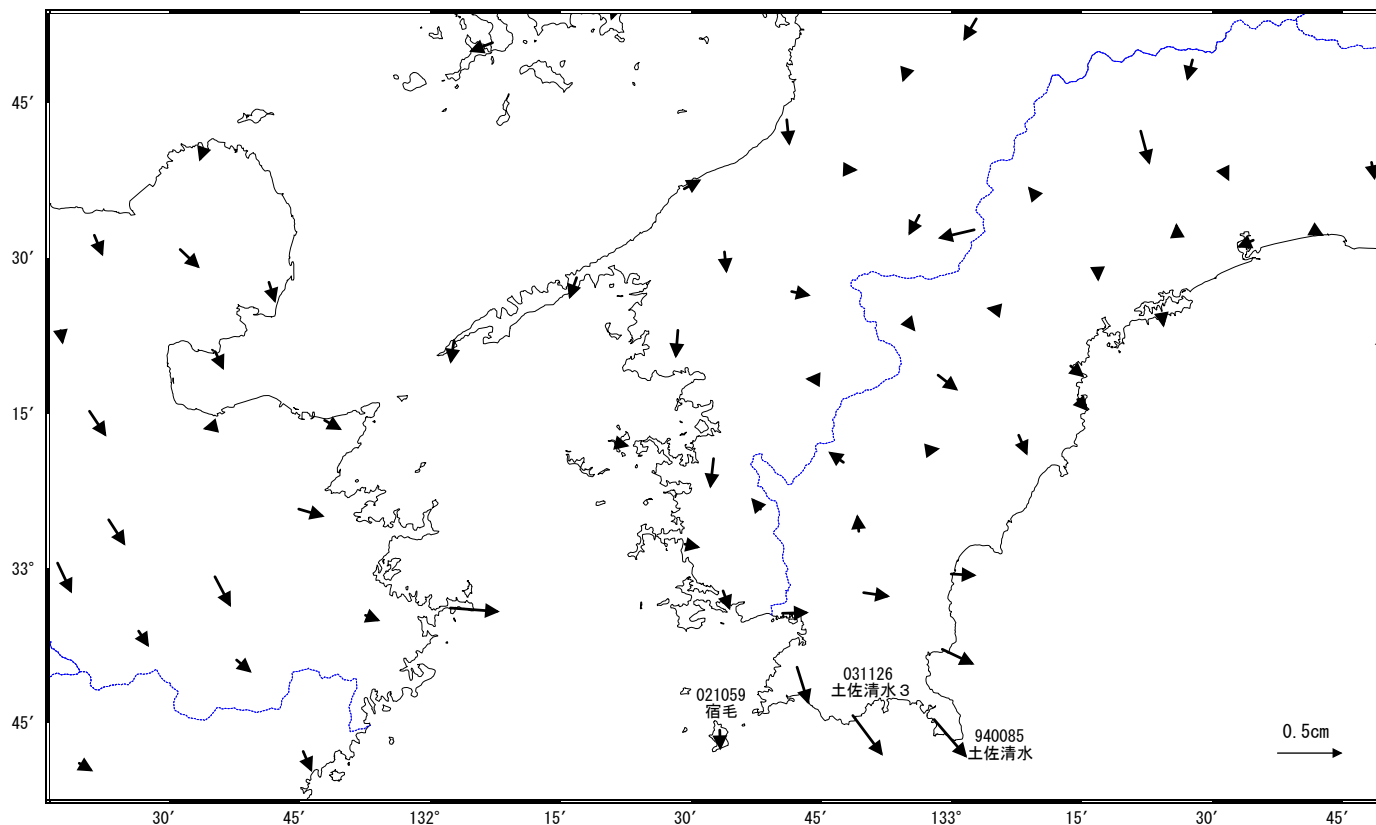
# 豊後水道周辺の非定常的な地殻変動 (1)

豊後水道周辺で2015年12月頃から非定常な地殻変動が観測されている。

基準期間: 2015/12/01~2015/12/15 [F3: 最終解]  
比較期間: 2016/03/30~2016/04/13 [R3: 速報解]

## 地殻変動 (水平) (一次トレンド除去)

計算期間: 2006/01/01~2008/01/01

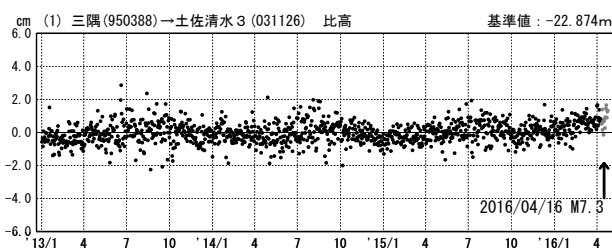
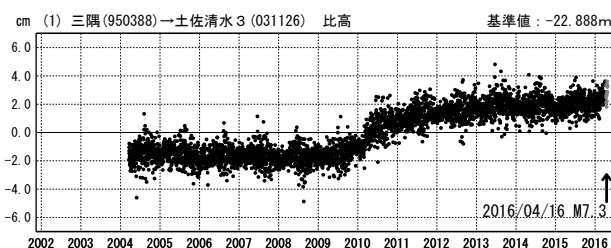
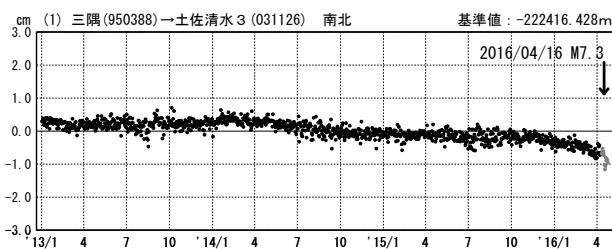
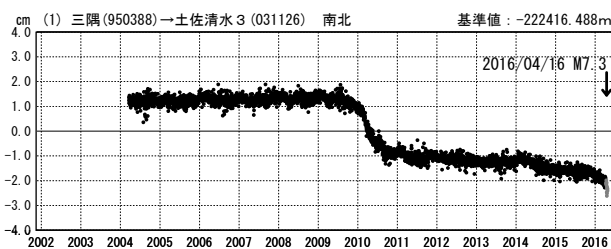
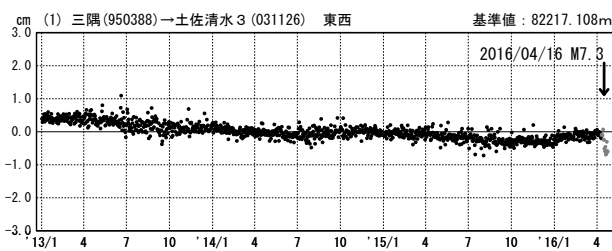
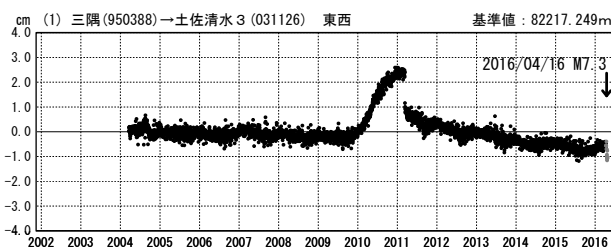


☆ 固定局: 三隅 (950388)

## 一次トレンド除去後グラフ

期間: 2002/01/01~2016/04/23 JST

期間: 2013/01/01~2016/04/23 JST 計算期間: 2006/01/01~2008/01/01

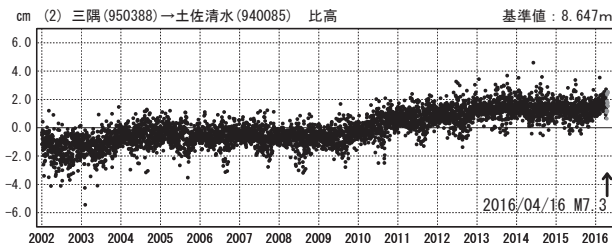
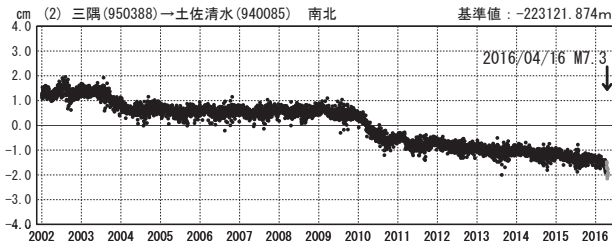
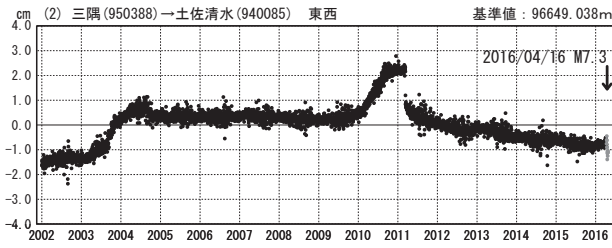


●— [F3: 最終解] ●— [R3: 速報解]

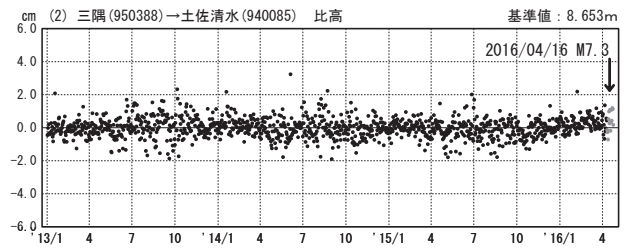
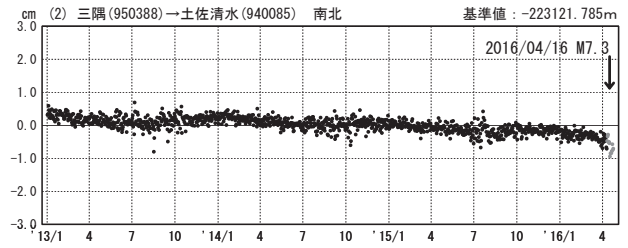
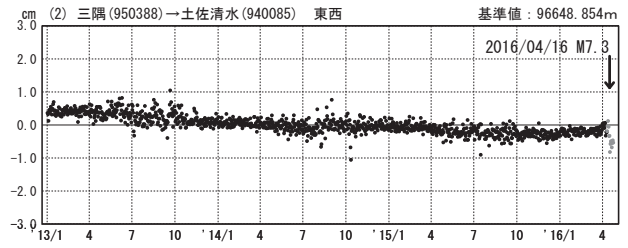
# 豊後水道周辺の非定常的な地殻変動（2）

## 一次トレンド除去後グラフ

期間：2002/01/01～2016/04/23 JST



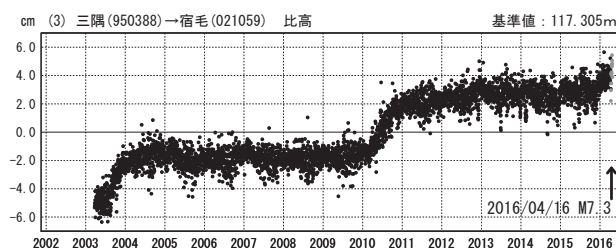
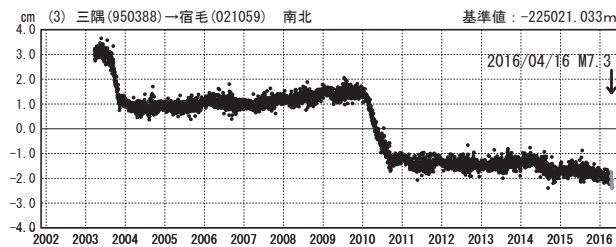
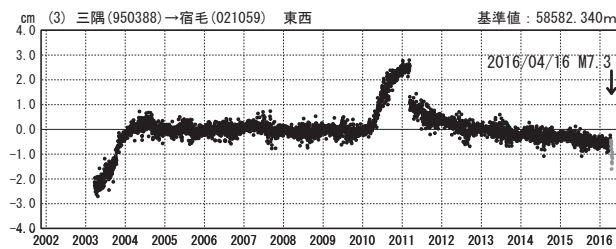
期間：2013/01/01～2016/04/23 JST 計算期間：2006/01/01～2008/01/01



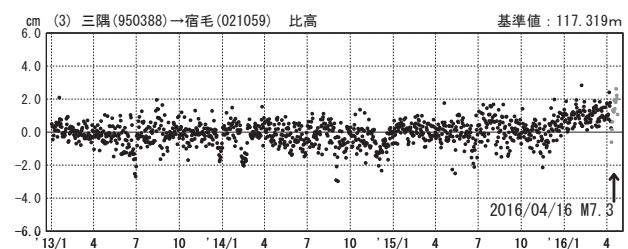
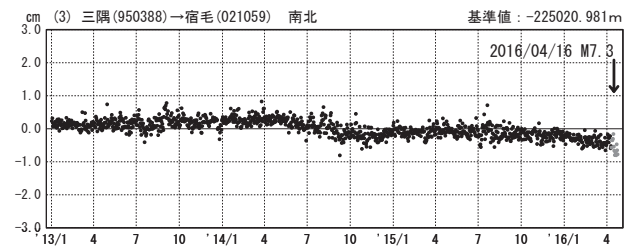
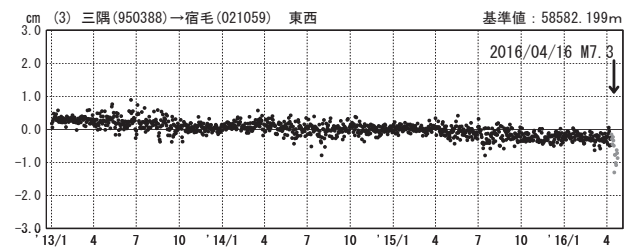
●---[F3:最終解] ●---[R3:速報解]

## 一次トレンド除去後グラフ

期間：2002/01/01～2016/04/23 JST



期間：2013/01/01～2016/04/23 JST 計算期間：2006/01/01～2008/01/01



●---[F3:最終解] ●---[R3:速報解]